




CONSILIUL LOCAL AL COMUNEI COSTINESTI

Costinesti, Strada Catedrala Tineretului nr.8,
CUI 12554654, telefon, 0241734342, fax 0241734711

ROMANIA
JUDETUL CONSTANTA
CONSILIUL LOCAL
COSTINESTI



HOTARAREA NR. 12

privind modificarea si completarea inventarului domeniului public al comunei Costinesti ,Judetul Constanta

Consiliul Local al comunei Costinesti , judetul Constanta, întrunit în ședința de îndată din data de 15.02.2023 , legal constituita,

Luând act de :

- a) referat de aprobare a Primarului Comunei Costinesti –Jeanu Dumitru , înregistrat sub nr. 15 /14.02.2023,
- b)raportul compartimentului de resort din cadrul aparatului de specialitate al Primarului Comunei Costinesti înregistrat sub nr. 77 /14.02.2023,
- c)raportul comisiei nr. 2 Comisia de urbanism, administratie teritoriala, arhitectura, mediu, salubritate. înregistrat sub nr. **privind modificarea si completarea inventarului domeniului public al comunei Costinesti ,Judetul Constanta**
- d) raportul comisiei nr. 5 Comisia juridică, disciplina, apararea ordinii publice, respectarea drepturilor cetatenesti. înregistrat sub nr. 81 /14.02.2023,
- e) avizul de legalitate al secretarului general al UAT Costinesti înregistrat la sediul Primariei comunei Costinesti sub nr. 82 /14.02.2023,
- f)proiect de hotarare **privind modificarea si completarea inventarului domeniului public al comunei Costinesti ,Judetul Constanta , înregistrat sub nr. privind modificarea si completarea inventarului domeniului public al comunei Costinesti ,Judetul Constanta**
- g)Hotărârea Consiliului Local nr. 49/21.04.2000 și atestat în anexa nr. 29 la Hotărârea Guvernului nr. 904/2002 privind atestarea domeniului public al județului Constanta precum și a municipiilor , oraselor și comunelor din județul Constanta , cu modificările și completările ulterioare

Având în vedere prevederile:

- art. 120 alin. 1, art. 121 alin. 1 si alin. 2, art. 138 alin. 1 si alin. 4 din Constitutia Romaniei, republicata;
- art. 3 si art. 4 din Carta Europeana a autonomiei locale, adoptata la Strasbourg la 15 Octombrie 1985, ratificata prin Legea nr. 199/1997;
- art. 7 alin. 2 din Codul Civil al Romaniei, adoptat prin Legea nr. 287/2009, republicata, cu modificarile si completarile ulterioare;
- art. 75, art. 129 alin. 2 lit. c) si alin., art. 355 din OUG 57/2019 privind Codul Administrativ;
- prevederile art.286 ,art. 289 alin. (4) și alin. (5) din OUG 57/2019 privind Codul Administrativ;
- prevederile Legii nr.7 /1996 a cadastrului si a publicitatii imobiliare ,republicate ,cu modificarile si completarile ulterioare
- prevederile din Ordonanta Guvernului nr.43 /1997 privind regimul drumurilor ,republicata cu modificarile si completarile ulterioare
- prevederile art.888 din Legea nr. 287/2009, privind Codul Civil republicata, cu modificarile si

completările ulterioare;

-prevederile Ordinului 700/2014 privind aprobarea Regulamentului de avizare ,receptie si inscriere in evidentele de cadastru si carte funciara

-prevederile Legii 24/2000 privind normele de tehnica legislativa pentru elaborarea actelor normative ,republicata,cu modificarile si completările ulterioare

-prevederile Legii 52/2003 privind transparenta decizionala in administratia publica cu modificarile si completările ulterioare

-prevederile HG nr.392 /2020 privind aprobarea normelor tehnice pentru intocmirea inventarului bunurilor care alcatuiesc domeniul public si privat al comunelor,oraselor ,municipiilor si judetelor

-procesul verbal al Comisiei de inventariere a domeniului public al comunei Costinesti

-declaratia pe propria raspundere a secretarului general al comunei Costinesti ,judetul Constanta din care reiese ca bunurile in cauza nu fac obiectul unor litigii

-HCL nr.57 / 18.07.2017 privind modificarea si completarea inventarului bunurilor care alcatuiesc domeniul public al comunei Costinesti

- art. 6 din Legea 18/1991 a fondului funciar;

În temeiul art. 87 alin.5 ,art.286 alin.1,alin.4 ,art.287 ,art 289 ,art. 129 alin. 2 lit. c)si alin.6 ,, precum art. 133Alin.1 ,art.136 alin.1 si , art. 139 alin.1 ,alin.3 lit.g) coroborat cu art.5 lit cc)si art. 196 alin. 1 lit. a), art. 243 alin. 1 lit. a) din OUG 57/2019 privind Codul Administrativ;

CONSILIUL LOCAL AL COMUNEI COSTINESTI , JUDETUL CONSTANTA

adopta prezenta hotărâre:

Art. 1 – Inventarul bunurilor care alcatuiesc domeniul public al comunei Costinesti însușit prin - HCL nr.57 / 18.07.2017 privind modificarea si completarea inventarului bunurilor care alcatuiesc domeniul public al comunei Costinesti se modifică și se completează cu urmatoarele strazi din comuna Costinesti ,conform anxei,parte integranta a prezentului act administrativ

Art. -HCL nr.57 / 18.07.2017 privind modificarea si completarea inventarului bunurilor care alcatuiesc domeniul public al comunei Costinesti se completeaza si se modifica in mod corespunzator conform anexei mentionate in art.1 a prezentului act administrativ

Art.3 Bunurile prevazute in prezentul act vor face obiectul actualizarii inventarului domeniului public al comunei Costinesti ,conform procedurii prevazute in OUG 57/2019 privind Codul Administrativ cu modificarile si completările ulterioare si a normelor tehnice pentru intocmirea inventarului bunurilor care alcatuiesc domeniul public si privat al comunelor,oraselor ,municipiilor si judetelor aprobat prin HG nr.32/2020

Art.4 Cu ducerea la îndeplinire a prezentei hotarari se delegea Compartimentul urbanism, cadastru, amenajarea teritoriului , investitii din aparatul de specialitate al primarului comunei Costinesti.

Art.5 Inventarul astfel completat si modificat constituie anexa la statutul unitatii administrativ teritoriale si se publica pe pagina de internet a institutiei ,la sectiunea dedicata statutului comunei si in monitorul oficial local

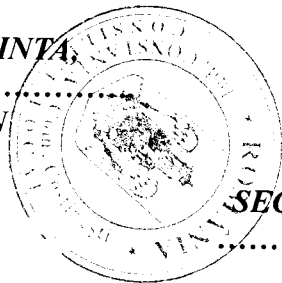
Art.6 Prezenta hotarare poate fi contestata la instanta de contencios admininistrativ si fiscal in temeiul prevazur de Legea nr.544/2004

Art.7 Secretarul General al comunei Costinesti va comunica prezenta hotărâre Instituției Prefectului-Județul Constanța, Compartiment Urbanism Cadastru Amenajarea Teritoriului, Primarului Comunei Albesti, si la sediul Primăriei comunei Costinesti

Art.8 Prezenta hotarare a fost adoptata cu un numar de 3 voturi "pentru", - abtineri, - voturi "impotriva" din - consilieri prezenti , (13) consilieri in functie .


PREȘEDINTE DE SEDINȚĂ,

.....
MARINESCU BOGDAN



CONTRASEMNEAZA,
SECRETAR GENERAL COMUNA COSTINEȘTI

— COSTINEȘTI, 15.02.2023



PRIMARIA COMUNEI COSTINESTI

Costinesti, Strada Catedrala Tineretului nr.8,
CUI 12554654, telefon, 0241734342, fax 0241734711

COMISIA SPECIALA PENTRU INTOCMIREA INVENTARULUI
BUNURILOR CARE ALCATUIESC DOMENIUL PUBLIC AL
COMUNEI COSTINESTI

INVENTARUL BUNURILOR CARE APARTIN DOMENIULUI PUBLIC AL COMUNEI COSTINESTI

Sectiunea I : Bunuri imobile						
Nr. Crt.	Codul de clasificare	Denumirea bunului	Elemente de identificare	Anul dobandirii sau, dupa caz darii in folosinta	Valoare de inventar lei	Situatia juridica actuala
0	1	2	3	4	5	6
1	1.3.7.2.	Strada Marinariilor, Loc. Schitu	S=12381 mp	2006	2.348.581,20	Legea 213/1998
2	1.3.7.2.	Strada Unirii	S=34451 mp	2006	73.455,20	Legea 213/1998
3	1.3.7.2.	Strada Teilor, Loc. Schitu	S=5605 mp	2006	74.349,91	Legea 213/1998
4	1.3.7.2.	Strada Privighetorilor, Loc. Schitu	S=5548 m.p.	2002	73.299,03	Legea 213/1998
5	1.3.7.2.	Aleea Privighetorilor, Loc. Schitu	S=3808 m.p.	2000	2.257.745,70	Legea 213/1998
6	1.3.7.2.	Str. Ciocarliei, Loc. Schitu	S=4393 mp	2000	62.602,95	Legea 213/1998
7	1.3.7.2.	Strada Azurului, Loc. Costinesti	S=1571 m.p.	2002	16.823,73	Legea 213/1998

ANEXA NR. 1

Insusit de consiliul local
prin Hotararea nr. 15 din 02.02.2023

Primarul comunei Costinesti
JEANU DUMETRU

CONFIDENTIAL !

8	1.3.7.2.	Strada Sperantei Tr.1, Loc. Schitu	S=1317 m.p.	2003	295.979,84	Legea 213/1998
9	1.3.7.2.	Strada Sperantei Tr.2, Loc. Schitu	S=898 m.p.	2003	49.153,61	Legea 213/1998
10	1.3.7.2.	Strada Sperantei Tr.3, Loc. Schitu	S=1118 m.p.	2001	718.356,51	Legea 213/1998
14	1.3.7.2.	Strada Castanilor, Loc. Schitu	S=2073 m.p.	2000	684.692,20	Legea 213/1998
15	1.6.3.2	Strada Salcamilor, Loc. Schitu	S=1911 m.p.	2000	39.472,46	Legea 213/1998
16	1.6.3.2	Strada Credintei - Tr.1, Loc. Schitu	S=1815 m.p.	2000	892.203,90	Legea 213/1998
17	1.6.3.2	Strada Credintei - Tr.2, Loc. Schitu	S=2675 m.p.	2000	22.202,67	Legea 213/1998
18	1.6.3.2	Strada Puturilor, Loc. Schitu	S=4043 m.p.	2000	7.278,09	Legea 213/1998
19	1.6.3.2	Aleea Puturilor, Loc. Schitu	S=1435 m.p.	2000	281.192	Legea 213/1998
20	1.6.3.2	Intrarea Cantoanelor	S=964 m.p.	2000	4.201	Legea 213/1998
21	1.6.3.2	Strada Bazarului, Loc. Costinesti	S=1805 m.p.	2000	6.421	Legea 213/1998
22	1.6.3.2	Strada Granicerul - Tr.1, Loc. Costinesti	S=1659 m.p.	2000	2.280	Legea 213/1998
23	1.6.3.2	Strada Granicerul - Tr.1, Loc. Costinesti	S=1659 m.p.	2004	9.465,15	Legea 213/1998
24	1.6.3.2	Strada Granicerul - Tr.2, Loc. Costinesti	S=1028 m.p.	2006	684.887,31	Legea 213/1998
25	1.6.3.2	Strada Granicerul - Tr.3, Loc. Costinesti	S=1022 m.p.	1999	7.000	Legea 213/1998
26	1.6.3.2	Strada Garii, Loc. Costinesti	S=16336 m.p.	1999	I.E. 111310	Legea 213/1998
27	1.6.3.2	Strada Scolii, Loc. Schitu	S=8938 m.p.	2000	I.E. 111306	Legea 213/1998
28	1.6.3.2	Strada Viilor, Loc. Schitu	S=9114 m.p.	1999	I.E. 111301	Legea 213/1998
29	1.6.3.2	Strada Schitului, Loc. Schitu	S=16261 m.p.	2001	I.E. 111314	Legea 213/1998
30	1.6.3.2	Aleea Lacului	S=2076 m.p.	1999	I.E. 111304	Legea 213/1998
31	1.6.3.2	Trup 1, Padure, Loc. Schitu	S=8.7833 m.p.	1999		Legea 213/1998
31	1.6.3.2	Trup 2, Padure, Loc. Schitu	S=15.5726 m.p.	1999		Legea 213/1998


Total Val.Constructii = 82.728.685,27

Total Val.Terenuri = 4.677.798,80

Total Val.Mij.Transport = 1.139.641,40

Total Val.Plantatii foioase = 9.465,15

SECRETAR
NADOLU/ROXANA



PRESEDINTE DE SEDINTA
CONSILIER,
MUNICIPALITATEA
COMISIA SPECIALA PENTRU INTOCMIREA INVENTARULUI BUNURILOR CARE ALCATUIESC DOMENIUL PUBLIC

PRESEDINTE : JEANU DUMITRU - PRIMAR
SECRETAR : NADOLU ROXANA - SECRETAR COMUNA

MEMBRII: NEGOI FANICA -CONSILIER SUPERIOR IMPOZITE TAXE
CALIN PETRICA - REFERENT SUPERIOR COMPARTIMENT AGRICOL - CADASTRU

JIMBU RADU - ING. INSPECTOR SUPERIOR COMPARTIMENT URBANISM