

STRATEGIA DE DEZVOLTARE LOCALĂ

COMUNA COSTINEȘTI

JUDEȚUL CONSTANȚA

2021 - 2027

CUPRINS

07 Introducere	113 Turism
25 Privire de ansamblu	123 Servicii publice
43 Demografie	139 Analiza SWOT
43 Structura populației	159 Direcții strategice
59 Mișcare naturală	171 Portofoliu de proiecte
73 Mișcare migratorie	201 Surse de finanțare
77 Potențial economic	209 Implementare, monitorizare și indicatori
77 Forță de muncă	218 Listă imagini, grafice și tabele
83 Mediu de afaceri	223 Bibliografie
97 Învățământ, cultură și timp liber	
107 Sănătate și asistență socială	

LISTĂ ACRONIME

ABA - Administrația Bazinală de Apă
AJOFM - Agenția Județeană pentru Ocuparea Forței de Muncă
ANOFM - Agenția Națională pentru Ocuparea Forței de Muncă
AFM - Administrația Fondului de Mediu
APL - Autoritate Publică Locală
CAEN - Clasificarea Activităților din Economia Națională
CMID - Centru de Management Integrat al Deșeurilor
CNI - Compania Națională de Investiții
DC - Drum Comunal
DDS - Direcție Prioritară de Dezvoltare
DEEE - Deșeuri de Echipamente Electrice și Electronice
DN - Drum Național
EU - ETS - The European Union Emissions Trading System
HCL - Hotărâre de Consiliu Local
HG - Hotărâre de Guvern
II - Întreprindere Individuală
IMM - Întreprinderi mici și mijlocii
INS - Institutul Național de Statistică
LED - Light - emitting diode (diodă emițătoare de lumină)
ODA - Organizația pentru Dezvoltarea Antreprenoriatului
OG - Ordonanță de Guvern
OMS - Organizația Mondială a Sănătății
OUG - Ordonanță de Urgență a Guvernului
PDR SE - Planul de Dezvoltare Regională Sud-Est
PFA - Persoană Fizică Autorizată
PIB - Prods Intern Brut
PNRR - Planul Național de Redresare și Reziliență al României
PT - Proiect Tehnic
RPL - Recensământul Populației și al Locuințelor
RUSLE - Revised Universal Soil Loss Equation
SCADA - Supervisory Control And Data Acquisition
SCIM - Sistem de Control Intern Managerial
SF - Studiu de Fezabilitate

SRL - Societate cu răspundere limitată

SVSU - Serviciul Voluntar Situații de Urgență

SWOT - Strengths, Weaknesses, Opportunities, Threats (Puncte tari, Puncte slabe, Oportunități, Amenințări)

UAT - Unitate Administrativ-Teritorială

UE - Uniunea Europeană

Strategia reprezintă cadrul care orientează alegerile ce determină natura și direcția unei comunități. Aceasta ajută la stabilirea unei direcții unitare pentru comunitate în termenii obiectivelor sale operaționale și furnizează baza alocării resurselor necesare pentru orientarea acesteia spre atingerea scopului principal și a obiectivelor stabilite.

Strategia de Dezvoltare Locală este instrumentul participativ care implică întreaga comunitate și care are drept scop asigurarea dezvoltării economice și sociale. Astfel că, aceasta este un demers pe termen scurt, mediu și lung, reprezentând o modalitate de protecție pentru viitorul comunității. De asemenea, trebuie menționat faptul că Strategia de Dezvoltare Locală este instrumentul principal pentru luarea unor decizii și are la bază evaluări anterioare cu caracter justificativ. Elaborarea acesteia se realizează cu ajutorul datelor colectate în teren și a analizei documentelor oficiale întocmite de specialiști din domenii diferite. Strategia de Dezvoltare Locală vizează dezvoltarea teritoriului din punct de vedere socio-economic, astfel încât să se asigure condiții de viață bune pentru locuitori.

Planificarea strategică constituie procesul sistematic prin care Comuna Costinești agreează anumite priorități esențiale pentru îndeplinirea misiunii și se află în concordanță cu evoluția mediului înconjurător. Aceasta presupune luarea de decizii cu privire la:

- Ce trebuie făcut?
- Când trebuie făcut?
- Unde trebuie făcut?

- Cum trebuie făcut?
- De către cine trebuie făcut?
- Cu ce resurse trebuie făcut?

Planificarea reprezintă un proces continuu care nu are finalitate decât după ce strategia a fost implementată cu succes cu ajutorul organizării, coordonării și controlului. Controlul furnizează informații în legătură cu eficiența planurilor de acțiune și asigură date de intrare în noul proces de planificare. Ciclicitatea procesului de planificare este ilustrată de stabilirea obiectivelor, planificarea propriu-zisă pentru atingerea acestora, un proces de autocontrol și un sistem periodic de revizuire, ultimii pași fiind evaluarea rezultatelor și decizia de a reîncepe exercițiul de programare.

Planificarea Strategiei de Dezvoltare Locală a Comunei Costinești se focalizează pe caracteristicile:

- A. Vizează dezvoltarea, sprijinindu-se atât pe practicile existente, cât și pe introducerea de noi oportunități de acțiune;
- B. Operează într-un teritoriu bine definit spațial și administrativ;
- C. Abordează problemele la nivel macro și nu se concentrează pe cazurile izolate;
- D. Aduce elemente noi în domeniul tehnic, managerial și financiar, adaptând experiențe care s-au dovedit de succes;
- E. Generează resurse, stabilind o legătură directă între planificare și implementare.

Necesitatea elaborării Strategiei de Dezvoltare Locală 2021 - 2027 a Comunei Costinești, Județul Constanța

Necesitatea realizării acestui document rezidă din faptul că este un instrument tehnic de utilitate publică, o paletă largă de actori fiind interesată de existența și eficacitatea acestuia. Acesta poate fi utilizat în corespondență cu mediul căruia i se adresează, astfel:

➤ pentru Comunitate și Societatea civilă → un document care furnizează informații cu privire la dezvoltarea unității administrativ-teritoriale;

➤ pentru Mediul de Afaceri → un instrument pragmatic, prin care investitorii își pot construi strategia de dezvoltare la nivelul arealului geografic utilizând resursele de care dispune U.A.T.-ul;

➤ pentru Autoritatea Publică Locală → un ghid de lucru permanent, care conține direcțiile de urmat;

➤ pentru factorii de decizie locali → un îndrumător, care conține acțiunile clare ce pot fi întreprinse pentru atingerea obiectivelor strategice.

În elaborarea Strategiei de Dezvoltare Locală a Comunei Costinești 2021 - 2027 s-a urmărit ca rezultatele analizelor să fie puse în evidență prin evaluarea comparativă a documentelor programatice, mai exact a celor de la nivel european, național, regional și județean, cu cele de la nivel local, în vederea creării condițiilor optime pentru accesarea și implementarea proiectelor finanțate în perioada 2021 - 2027.

Etapele elaborării Strategiei de Dezvoltare Locală 2021 - 2027 a Comunei Costinești, Județul Constanța

În elaborarea documentului strategic al Comunei Costinești pentru orizontul de finanțare 2021 - 2027 s-au parcurs următoarele etape:

❖ Identificarea actorilor locali care se pot implica în realizarea strategiei (Societatea civilă, Mediul de afaceri, Administrația Publică Locală);

❖ Analiza documentelor realizate la nivelul Comunei Costinești (Strategia de Dezvoltare Locală a Comunei Costinești, Județul Constanța 2014 - 2020; Studiu privind condițiile geotehnice și hidrogeologice, riscuri naturale - Actualizare Plan Urbanistic General și Regulament Local de Urbanism) și a documentelor cu caracter strategic realizate la nivele ierarhice superioare;

❖ Culegerea informațiilor despre comunitate din diverse surse de date, precum: Institutul Național de Statistică, compartimentele Primăriei Costinești, instituții descentralizate (Agenția Județeană a Ocupării Forței de Muncă Constanța, Inspectoratul pentru Situații de Urgență „Dobrogea” al Județului Constanța etc.), studiu de opinie a populației, cercetare calitativă mediu de afaceri etc.;

❖ Realizarea analizei diagnostic și a analizei SWOT pe domenii;

❖ Stabilirea direcțiilor strategice în funcție de rezultatul analizei SWOT;

❖ Identificarea domeniilor prioritare de intervenție și a proiectelor de investiții;

❖ Redactarea documentului final.

Politica de coeziune 2021 - 2027

La nivelul Uniunii Europene, în orizontul de finanțare 2021 - 2027 sunt propuse 5 priorități investiționale, după cum urmează:

O Europă mai inteligentă

- ↳ Cercetare și inovare;
- ↳ Digitalizare;
- ↳ Impulsionarea și creșterea competitivității întreprinderilor mici și mijlocii;
- ↳ Transformare economică.

O Europă mai verde

- ↳ Fără emisii de carbon, punerea în aplicare a Acordului de la Paris;
- ↳ Investiții în tranziția energetică, energia din surse regenerabile și combaterea schimbărilor climatice.

O Europă mai conectată, cu rețele strategice de transport și digitale.

O Europă mai socială, pentru realizarea pilonului european al drepturilor sociale și sprijinirea calității locurilor de muncă, al învățământului, al competențelor, al incluziunii sociale și al accesului egal la sistemul de sănătate.

O Europă mai apropiată de cetățenii săi, prin sprijinirea strategiilor de dezvoltare conduse la nivel local și a dezvoltării urbane durabile în Uniunea Europeană.

Priorități de dezvoltare ale spațiului rural

În prezent, calitatea vieții și bunăstarea cetățenilor români din mediul rural întârzie să se înscrie în mod decisiv pe linia recuperării decalajelor față de condiția medie a cetățenilor Uniunii Europene. Echiparea localităților din mediul rural este caracterizată de persistența deficitelor și contrastelor, resursele disponibile fiind valorificate într-o măsură insuficientă și deseori ineficient.

Principalele piedici în calea obținerii unor performanțe mai bune privind dezvoltarea localităților din mediul rural fac referire la:

- ↳ deficitul de capacitate administrativă, atât la nivel local, cât și la nivel național;
- ↳ disfuncțiile care se manifestă la interfața între politicile publice la nivel național, regional și la nivel local, din cauza organismelor deconcentrate.

Ținând cont de faptul că spațiul rural reprezintă un ansamblu de colectivități umane, dezvoltarea acestuia nu trebuie văzută ca ceva abstract și nici confundată cu dezvoltarea agriculturii, turismului sau a oricăror altor activități economice.

Dezvoltarea durabilă a spațiului rural reprezintă un proces de creștere a calității vieții și bunăstării locuitorilor din mediul rural, fără a compromite bunăstarea generațiilor următoare, pe baza exploatării raționale și eficiente a resurselor disponibile prin structuri economice moderne și competitive, în condițiile gestionării cu pricepere a activităților publice.



Sursa: https://www.litoralulromanesc.ro/descriere_costinesti.htm

Orice comunitate modernă trebuie să asimileze și să promoveze o viziune strategică în ceea ce privește dezvoltarea sa viitoare. Lipsa unei asemenea viziuni poate duce la o activitate administrativă haotică, în cadrul căreia se pot rata oportunități și se pot consuma irațional resurse prețioase. Experiența internațională a arătat faptul că proiectele și programele operaționale funcționează cel mai bine atunci când fac parte dintr-un cadru coerent și când există o coordonare la nivel strategic.

Strategia de Dezvoltare Locală a Comunei Costinești vizează definirea reperelor strategice de dezvoltare ale comunității cu accent deosebit pe măsuri ce necesită a fi abordate în perioada 2021 - 2027. Principiile care au stat la baza elaborării strategiei de dezvoltare vizează asigurarea unui parteneriat viabil, transparența, obiectivitatea, respectiv coerența și continuitatea demersului.

Strategia Națională pentru Dezvoltarea Durabilă a României 2030 vizează mai multe aspecte în vederea dezvoltării durabile a spațiului rural, precum:

➤ Dezvoltarea unui sector agroalimentar durabil și competitiv pentru îmbunătățirea calității vieții și asigurării unor condiții de viață în mediul rural apropiate de cele din mediul urban, promovarea producției autohtone și ecologice și valorificarea produselor tradiționale și montane cu valoare adăugată;

➤ Modernizarea și reabilitarea infrastructurii sănătății publice la media standardelor Uniunii Europene, cu accent și pe zona rurală, inclusiv susținerea cercetării în medicină;

➤ Realizarea unui turism competitiv pe termen lung, dezvoltarea agroturismului, ecoturismului, turismului rural, balnear și cultural, respectiv îmbunătățirea imaginii României ca destinație turistică;

➤ Sprijinirea dezvoltării activităților economice productive în mediul rural, pe lângă cele agricole, prin încurajarea antreprenoriatului, asigurarea accesului la internet pentru munca de la distanță, accesul sporit la serviciile de microfinanțare;

➤ Asigurarea condițiilor pentru o viață demnă a cetățenilor din comunitățile rurale prin accesul la locuințe și servicii de bază adecvate, sigure și la prețuri accesibile, accesul la transport public eficient, la prețuri echitabile și accesibile pentru toți;

➤ Consolidarea eforturilor de protecție și salvagardare a patrimoniului cultural și natural, a elementelor de peisaj din rural.

Înscrierea colectivităților rurale din România pe calea dezvoltării durabile este condiționată de lichidarea decalajului în ceea ce privește condițiile de viață față de cerințele (imperativele) omului modern, prin:

➤ asigurarea accesului (universal) la servicii esențiale de interes general;

➤ creșterea treptată a ariei de cuprindere și a nivelului de exigență privind serviciile de interes general esențiale, pe măsura evoluției necesităților, tehnologiei și disponibilității resurselor.

În ceea ce privește dezvoltarea durabilă a colectivităților rurale, dincolo de realitățile diferite care necesită o abordare individualizată la nivelul fiecărei colectivități, există o serie de teme strategice de interes general. Pe primul loc se situează necesitatea asigurării vitalității demografice a comunelor, care trebuie să devină o temă prioritară, de sine stătătoare, și câmpul unor decizii lucide, fundamentate. Astfel că, o parte dintre localitățile rurale se confruntă cu mari dezechilibre demografice (proporția mare a persoanelor cu vârste înaintate, proporția scăzută a populației active în rândul locuitorilor, proporția mare a persoanelor dependente, rata de natalitate scăzută cu mult depășită de rata mortalității și rată mare a fluxurilor migratoare), respectiv o dinamică demografică negativă.

Strategia Națională pentru Dezvoltarea Durabilă a României 2030 → obiective de dezvoltare

Strategia Națională pentru Dezvoltarea Durabilă a României 2030 include un set de 17 Obiective de Dezvoltare Durabilă. Planul de acțiune global se adresează ameliorării sărăciei, combaterii inegalităților, in justiției sociale și protejării planetei până în anul 2030. Obiectivele de dezvoltare durabilă cuprinse în strategia națională, pe care România dorește să le realizeze în următorii ani și țintele 2030 pentru fiecare obiectiv sunt:

Obiectivul 1 - Fără sărăcie

Eradicarea sărăciei în toate formele sale și în orice context

Ținte 2030

- Eradicarea sărăciei extreme pentru toți cetățenii;
- Reducerea cu cel puțin jumătate a numărului de cetățeni care trăiesc în sărăcie relativă;
- Consolidarea sistemului național unitar a serviciilor de intervenție de urgență, reabilitare ulterioară și compensare a pierderilor în caz de calamități naturale, accidente industriale sau evenimente climatice extreme.

Obiectivul 2 - Foamete „Zero”

Eradicarea foametei, asigurarea securității alimentare, îmbunătățirea nutriției și promovarea unei agriculturi sustenabile

Ținte 2030

- Eradicarea malnutriției și menținerea ratei obezității sub 10.0%, similar cu nivelul înregistrat în anul 2014;
- Finalizarea cadastrului agricol;
- Dublarea ponderii agriculturii în PIB-ul României, față de anul 2018;

➤ Menținerea și extinderea diversității genetice a semințelor, a plantelor cultivate și a animalelor de fermă și domestice și a speciilor sălbatice înrudite;

➤ Creșterea gradului de valorificare a producției agricole autohtone;

➤ Creșterea ponderii agriculturii ecologice în totalul producției agricole;

➤ Menținerea și rentabilizarea unor ocupații și metode tradiționale de valorificare a plantelor medicinale și fructelor de pădure în zona montană. Menținerea tradițiilor locale prin creșterea numărului de produse cu caracteristici specifice în ceea ce privește originea geografică.

Obiectivul 3 - Sănătate și bunăstare

Asigurarea unei vieți sănătoase și promovarea bunăstării tuturor, la orice vârstă

Ținte 2030

➤ Asigurarea accesului universal la servicii de informare, educare și consiliere pentru promovarea prevenției și adoptarea unui stil de viață fără riscuri;

➤ Digitalizarea completă a sistemului de sănătate și, implicit eliminarea documentelor și registrelor tipărite pe suport de hârtie, pentru a eficientiza și a facilita intervențiile medicale, pentru a asigura populației accesul rapid la servicii

medicale de calitate, la tratamente și medicamente și pentru monitorizarea eficientă a nevoilor;

- Reducerea prevalenței mortalității materne și infantile, a incidenței cancerului la sân sau de col uterin și a sarcinilor la adolescente, având ca obiectiv prioritar grupurile vulnerabile și defavorizate;

- Reducerea mortalității materne și mortalității neonatale, astfel încât să se situeze sub media UE;

- Creșterea acoperirii vaccinale până la nivelul minim recomandat de OMS pentru fiecare vaccin, prin dezvoltarea unei platforme comune de colaborare între autorități, medici, pacienți, organizații internaționale cu experiență în acest domeniu, reprezentanți ai companiilor în domeniu, precum și alți factori interesați;

- Promovarea conștientizării bolilor psihice, reducerea stigmatului și crearea unui mediu în care cetățenii afectați se simt acceptați și unde pot cere ajutor;

- Stoparea îmbolnăvirii de tuberculoză și combaterea hepatitei și a altor boli transmisibile;

- Reducerea cu o treime a mortalității premature cauzate de bolile netransmisibile prin prevenire și tratament și prin promovarea sănătății și bunăstării mintale;

- Reducerea mortalității cauzate de boli cronice;

- Reducerea consumului de substanțe nocive.

Obiectivul 4 - Educație de calitate

Garantarea unei educații de calitate și promovarea oportunităților de învățare de-a lungul vieții pentru toți

Ținte 2030

- Reducerea ratei de părăsire timpurie a sistemului educațional;

- Învățământ axat pe competențe și centrat pe nevoile elevului, căruia să îi fie oferită o mai mare libertate în definirea priorităților de studiu, prin măsuri precum creșterea ponderii de materii opționale;

- Asigurarea faptului că toți elevii dobândesc cunoștințele și competențele necesare pentru promovarea dezvoltării durabile, inclusiv prin educația pentru dezvoltare durabilă și stiluri de viață durabile, drepturile omului, egalitatea de gen, promovarea unei culturi a păcii și non-violenței, aprecierea diversității culturale și a contribuției culturii la dezvoltarea durabilă;

- Accentuarea rolului, în procesul educațional, al educației civice, a principiilor și noțiunilor despre o societate durabilă pașnică și incluzivă, egalitate de gen, despre valorile democrației și pluralismului, despre valorile multiculturalismului, prevenția discriminării și înțelegerea percepției „celuilalt”, despre importanța eradicării violenței cu accent pe fenomenul de violență în școli;

- Modernizarea sistemului de învățământ prin adaptarea metodologiilor de predare-învățare la folosirea tehnologiilor informaționale și creșterea calității actului educațional;

- Organizarea învățământului profesional și tehnic în campusuri special amenajate și dotate, pregătirea personalului didactic bine calificat, elaborarea de curriculum potrivit cerințelor de pe piața muncii prin dezvoltarea de parteneriate, incluziv cu mediul de afaceri;

➤ Extinderea generalizată a facilităților pentru formarea și perfecționarea continuă pe tot parcursul vieții, sporirea considerabilă a participării la sistemele formale și non formale de cunoaștere în vederea apropierii României de media performanțelor din statele membre ale UE;

➤ Extinderea rețelei de centre comunitare de învățare permanentă de către autoritățile locale; continuarea cointeresării companiilor în sprijinirea înrolării angajaților în asemenea programe;

➤ Creșterea substanțială a numărului de tineri și adulți care dețin competențe relevante, inclusiv competențe profesionale, care să faciliteze angajarea, crearea de locuri de muncă decente și antreprenoriatul;

➤ Creșterea nivelului de educație financiară a cetățenilor;

➤ Extinderea în educația formală universitară a dezvoltării durabile ca principii și specializare și accentuarea rolului cercetării interdisciplinare în dezvoltarea unei societăți durabile.

Obiectivul 5 - Egalitate de gen

Realizarea egalității de gen și întărirea rolului femeilor și al fetelor în societate

Ținte 2030

➤ Continuarea reducerii disparității salariale dintre sexe;

➤ Eliminarea tuturor formelor de violență împotriva femeilor și fetelor, în sferile publice și private, inclusiv a traficului, exploatării sexuale și a altor tipuri de exploatare;

➤ Asigurarea participării depline și eficiente a femeilor și a egalității de șanse la ocuparea posturilor de conducere la toate nivelurile de luare a deciziilor în viața politică, economică și publică.

Obiectivul 6 - Apă curată și sanitație

Asigurarea disponibilității și gestionării durabile a apei și sanitație pentru toți

Ținte 2030

➤ Creșterea substanțială a eficienței folosirii apei în activitățile industriale, comerciale și agricole; extinderea reutilizării raționale a apelor tratate și reciclate în perspectiva atingerii obiectivelor economiei circulare;

➤ Creșterea substanțială a eficienței de utilizare a apei în toate sectoarele și asigurarea unui proces durabil de captare și furnizare a apei potabile, pentru a face față deficitului de apă;

➤ Conectarea gospodăriilor populației din orașe, comune și sate compacte la rețeaua de apă potabilă și canalizare în proporție de cel puțin 90%;

➤ Creșterea accesului la apă potabilă pentru grupurile vulnerabile și marginalizate;

➤ Îmbunătățirea calității apei prin reducerea poluării, eliminarea depozitării deșeurilor și reducerea la minimum a produselor chimice și materialelor periculoase, reducând proporția apelor uzate netratate și sporind substanțial reciclarea și reutilizarea sigură;

➤ Realizarea accesului la condiții sanitare și de igienă adecvate și echitabile pentru toți, acordând o atenție specială celor în situații vulnerabile.

Obiectivul 7 - Energie curată și la prețuri accesibile
Asigurarea accesului tuturor la energie la prețuri accesibile, într-un mod sigur, durabil și modern

Ținte 2030

➤ Extinderea rețelelor de transport și distribuție pentru energie electrică și gaze naturale în vederea asigurării accesului consumatorilor casnici, industriali și comerciali la surse sigure de energie la prețuri acceptabile;

➤ Asigurarea securității cibernetice a platformelor de monitorizare a rețelelor de producție, transport și distribuție a energiei electrice și gazelor naturale;

➤ Decuplarea creșterii economice de procesul de epuizare a resurselor și de degradare a mediului prin sporirea considerabilă a eficienței energetice (cu minimum 27.0% comparativ cu scenariul de status-quo) și folosirea extinsă a schemei EU-ETS în condiții de piață previzibile și stabile;

➤ Creșterea ponderii surselor de energie regenerabilă și a combustibililor cu conținut scăzut de carbon în sectorul transporturilor (autovehicule electrice), inclusiv combustibili alternativi;

➤ Asigurarea unui cadru de reglementare stabil și transparent în domeniul eficienței energetice în vederea atragerii investițiilor;

➤ Susținerea strategică a ponderii energiei electrice în totalul consumului casnic, industrial și în transporturi prin stabilirea unor norme de performanță pentru instalații și aparatură.

Obiectivul 8 - Muncă decentă și creștere economică
Promovarea unei creșteri economice susținute, deschisă tuturor și durabilă, a ocupării depline și productive a forței de muncă și asigurarea de locuri de muncă decente pentru toți

Ținte 2030

➤ Păstrarea în continuare a unui ritm al creșterii PIB superior față de media UE pentru a susține efortul de reducere a decalajelor în comparație cu țările europene avansate, paralel cu aplicarea principiilor dezvoltării durabile și îmbunătățirea constantă a nivelului de trai al populației;

➤ Promovarea unor politici orientate spre dezvoltare care susțin activitățile productive, crearea locurilor de muncă decente, antreprenoriatul prin start-up, creativitatea și inovația, și care încurajează formalizarea și creșterea întreprinderilor micro, mici și mijlocii, inclusiv prin acces la servicii financiare;

➤ Atingerea unor niveluri mai ridicate ale productivității prin diversificare, modernizarea tehnologică și inovație, inclusiv prin accent pe sectoarele cu valoare adăugată sporită și utilizarea intensivă a forței de muncă;

➤ Realizarea unui turism competitiv pe termen lung, dezvoltarea agroturismului, ecoturismului, turismului rural, balnear și cultural și îmbunătățirea imaginii României ca destinație turistică;

➤ Consolidarea capacității instituțiilor financiare interne pentru a încuraja și a extinde accesul la servicii bancare, de asigurări și servicii financiare pentru toți.

Obiectivul 9 - Industrie, inovație și infrastructură

Construirea unor infrastructuri reziliente, promovarea industrializării durabile și încurajarea inovației

Ținte 2030

➤ Modernizarea și dezvoltarea infrastructurii calitative, fiabile, durabile și puternice, inclusiv infrastructura regională și transfrontalieră, pentru a sprijini dezvoltarea economică și bunăstarea oamenilor, cu accent pe accesul larg și echitabil pentru toți;

➤ Îmbunătățirea siguranței rutiere;

➤ Reabilitarea industriilor pentru a deveni durabile, cu eficiență sporită în utilizarea resurselor și adoptare sporită a tehnologiilor și proceselor industriale curate și ecologice, toate țările luând măsuri în conformitate cu capacitățile respective ale acestora;

➤ Stimularea cu precădere a economiei digitale și investițiilor industriale care se situează în zona mai profitabilă a lanțului valoric, care fructifică și rezultatele eforturilor naționale de cercetare-dezvoltare-inovare și care se adresează unor piețe stabile și în creștere;

➤ Întărirea cercetării științifice, modernizarea capacităților tehnologice ale sectoarelor industriale; încurajarea inovațiilor și creșterea semnificativă a numărului de angajați în cercetare și dezvoltare și sporirea cheltuielilor publice și private pentru cercetare și dezvoltare;

➤ Promovarea industrializării incluzive și durabile și sporirea ratei de ocupare;

➤ Creșterea accesului întreprinderilor mici industriale și de altă natură la servicii financiare, inclusiv la credite accesibile, și integrarea acestora în lanțuri valorice și piețe externe.

Obiectivul 10 - Inegalități reduse

Reducerea inegalităților în interiorul țării și între țări

Ținte 2030

➤ Adoptarea politicilor, în special fiscale, salariale și de protecție socială, în scopul reducerii progresive a inegalităților, respectiv a proporției grupurilor dezavantajate;

➤ Apropierea României de nivelul mediei UE, corespunzător anului 2030, din punctul de vedere al indicatorilor dezvoltării durabile;

➤ Reducerea discriminării prin acordarea de sprijin organizațiilor neguvernamentale care activează în domeniul drepturilor omului.

Obiectivul 11 - Orașe și comunități durabile

Dezvoltarea orașelor și a așezărilor umane pentru ca ele să fie deschise tuturor, sigure, reziliente și durabile

Ținte 2030

➤ Asigurarea accesului la condiții de locuire adecvate pentru toți cetățenii;

➤ Reducerea semnificativă a pierderilor economice provocate de inundații și alunecările de teren, îmbunătățirea răspunsului colectiv și întărirea capacității de adaptare și revenire la nivel funcțional în cel mai scurt timp după producerea evenimentului, reducerea impactului inundațiilor

sau a poluărilor generate de inundații și ale alunecărilor de teren asupra ecosistemelor, inclusiv prin îmbunătățirea constantă a cadrului legislativ;

➤ Asigurarea accesului la sisteme de transport sigure, la prețuri echitabile, accesibile și durabile pentru toți, în special prin extinderea rețelelor de transport public, acordând o atenție deosebită nevoilor celor aflați în situații vulnerabile, femei, copii, persoane cu dizabilități și în etate;

➤ Elaborarea și punerea în aplicare a unui program general de planificare spațială și amenajare a teritoriului în corelare cu strategiile sectoriale la nivel național prin aplicarea conceptului de dezvoltare spațială policentrică și echilibrată, care să susțină coeziunea teritorială;

➤ Educarea și responsabilizarea populației pentru situații de risc seismic;

➤ Reducerea efectelor pe care poluarea atmosferică le are asupra sănătății umane și a mediului prin acordarea unei atenții deosebite calității aerului;

➤ Reducerea substanțială a numărului deceselor și bolilor provocate de produsele chimice periculoase de poluare și de contaminare a aerului, apei și a solului;

➤ Consolidarea eforturilor de protecție și salvagardare a patrimoniului cultural și natural, a elementelor de peisaj din mediul urban și rural;

➤ Implementarea prevederilor legale referitoare la producția, transportul, depozitarea, utilizarea și eliminarea produselor chimice, inclusiv a celor farmaceutice, care pot prezenta pericole pentru sănătatea oamenilor și animalelor și pentru integritatea mediului.

Obiectivul 12 - Consum și producție responsabile Asigurarea unor modele de consum și producție durabile

Ținte 2030

➤ Trecerea etapizată la un nou model de dezvoltare bazat pe utilizarea rațională și responsabilă a resurselor cu introducerea unor elemente ale economiei circulare, elaborarea unei foi de parcurs;

➤ Înjumătățirea pe cap de locuitor a risipei de alimente la nivel de vânzare cu amănuntul și de consum și reducerea pierderilor de alimente de-a lungul lanțurilor de producție și de aprovizionare, inclusiv a pierderilor post-recoltare;

➤ Reciclarea în proporție de 55.0% a deșeurilor municipale până în 2025 și 60.0% până în 2030;

➤ Reciclarea în proporție de 65.0% a deșeurilor de ambalaje până în 2025 (materiale plastice 50.0%; lemn 25.0%; metale feroase 70.0%; aluminiu 50.0%; sticlă 70.0%; hârtie și carton 75.0%) și 70.0% până în 2030 (materiale plastice 55.0%; lemn 30.0%; metale feroase 80.0%; aluminiu 60.0%; sticlă 75.0%; hârtie și carton 85.0%);

➤ Colectarea separată a deșeurilor menajere periculoase până în 2022, a deșeurilor biologice până în 2023 și a materialelor textile până în 2025;

➤ Stabilirea de scheme obligatorii de răspundere extinsă a producătorilor pentru toate ambalajele până în 2024;

➤ Implementarea practicilor durabile de achiziții publice verzi, în conformitate cu prioritățile naționale și politicile europene.

Obiectivul 13 - Acțiune climatică

Luarea unor măsuri urgente de combatere a schimbărilor climatice și a impactului lor

Ținte 2030

➤ Consolidarea rezilienței și capacității de adaptare a României la riscurile legate de climă și dezastră naturale;

➤ Îmbunătățirea capacității de reacție rapidă la fenomene meteorologice extreme intempestive de mare intensitate;

➤ Îmbunătățirea educației, sensibilizării și capacității umane și instituționale privind atenuarea schimbărilor climatice, adaptarea, reducerea impactului și alerta timpurie;

➤ Intensificarea eforturilor României pentru a realiza tranziția la o economie „verde”, cu emisii reduse de dioxid de carbon, rezilientă la schimbările climatice și pentru integrarea măsurilor de adaptare la schimbările climatice în sectoarele vulnerabile economice, sociale și de mediu, în conformitate cu politicile UE.

Obiectivul 14 - Viață acvatică

Conservarea și utilizarea durabilă a oceanelor, mărilor și a resurselor marine pentru o dezvoltare durabilă

Ținte 2030

➤ Prevenirea și reducerea semnificativă a poluării marine de toate tipurile, în special de la activitățile terestre, inclusiv poluarea cu deșeuri marine și poluarea cu nutrienți;

➤ Minimizarea și gestionarea impactului acidificării mediului apelor marine, inclusiv prin cooperare științifică sporită la toate nivelurile;

➤ Dezvoltarea responsabilă și sustenabilă a activităților de pescuit la speciile sălbatice și de acvacultură cu respectarea cotelor și metodelor stabilite prin lege și menținerea, în limite rezonabile, a viabilității îndeletnicirilor tradiționale în acest domeniu, inclusiv a pescuitului sportiv și de agrement;

➤ Atragerea celorlalte state riverane Mării Negre în actul de management durabil a resurselor acvatice vii.

Obiectivul 15 - Viață terestră

Protejarea, restaurarea și promovarea utilizării durabile a ecosistemelor terestre, gestionarea durabilă a pădurilor, combaterea deșertificării, stoparea și repararea degradării solului și stoparea pierderilor de biodiversitate

Ținte 2030

➤ Dezvoltarea infrastructurii verzi și folosirea serviciilor oferite de ecosistemele naturale (în special în luncile Dunării, afluenților acesteia și în Deltă) prin gestionarea integrată a bazinelor hidrografice și zonelor umede;

➤ Conservarea și protejarea zonelor umede, între care se află și Rezervația Biosferei Delta Dunării, zonă umedă unicat în Europa, ca parte a patrimoniului natural european și mondial;

➤ Asigurarea conservării ecosistemelor montane, inclusiv a biodiversității acestora, în scopul de a spori capacitatea acestora de a oferi beneficii esențiale pentru dezvoltare durabilă;

➤ Susținerea instituțiilor și infrastructurilor de cercetare dezvoltare de interes național și European pentru studierea, gestionarea, protejarea și conservarea diversității patrimoniului natural;

➤ Gestionarea durabilă a pădurilor, eliminarea tăierilor ilegale de arbori, dezvoltarea sistemului informatic integrat pentru monitorizarea exploatării și transportului masei lemnoase, inclusiv la punctele de frontieră, asigurarea împăduririi și reîmpăduririi terenurilor din fondul forestier și a celor degradate sau supuse deșertificării, desfășurarea plantării programate a perdelelor forestiere pentru protecția culturilor agricole și a elementelor de infrastructură în scopul limitării impactului schimbărilor climatice;

➤ Tranziția către o economie circulară prin abordări complementare ce implică metode tradiționale și tehnologii de ultimă generație pentru restabilirea/refacerea capitalului natural și reducerea dependenței de fertilizatorii sintetici și de pesticide, pentru combaterea degradării solului;

➤ Combaterea deșertificării, restaurarea terenurilor și solurilor degradate, inclusiv a terenurilor afectate de deșertificare, secetă și inundații.

Obiectivul 16 - Pace, Justiție și instituții eficiente
Promovarea unor societăți pașnice și incluzive pentru o dezvoltare durabilă, a accesului la justiție pentru toți și crearea unor instituții eficiente, responsabile și incluzive la toate nivelurile

Ținte 2030

➤ Identificarea și implementarea soluțiilor de stimulare a digitalizării economiei României prin

introducerea tehnologiilor digitale în administrația publică și în sfera serviciilor financiar bancare;

➤ Combaterea corupției prin toate mijloacele legale disponibile indiferent de poziția socială sau economică a persoanelor vizate;

➤ Promovarea și consolidarea valorilor multiculturalismului prin includerea perspectivei și contribuției minorităților la istoria și cultura română, conservarea tradițiilor care contribuie la bogăția culturală și combaterea oricărei forme de discriminare, rasism și antisemitism, prin aplicarea legii, prin educație în spiritul multiculturalismului și prin conștientizarea problematicii discriminării minorităților autohtone, în prezent și în trecut;

➤ Administrarea justiției în condiții de imparțialitate și celeritate, în conformitate cu legile și procedurile stabilite, cu respectarea principiului prezumției de nevinovăție;

➤ Asigurarea și susținerea dialogului cu minoritățile naționale în vederea îmbunătățirii actului decizional, prin acces egal pentru toți cetățenii de a-și respecta și valorifica cultura, tradițiile, limba maternă și de a participa la viața economică, socială și politică și pentru combaterea preconcepțiilor, a prejudecăților și a discriminărilor în toate formele sale și promovarea dialogului interetnic, valorilor comune, diversității culturale și lingvistice;

➤ Reducerea semnificativă a tuturor formelor de violență și ratelor de deces conexe;

➤ Stoparea abuzului, exploatării, traficului și a tuturor formelor de violență și torturii copiilor;

➤ Reducerea semnificativă a fluxurilor ilicite financiare și de armament, consolidarea recuperării

și returnării bunurilor furate și combaterea tuturor formelor de crimă organizată;

- Asigurarea procesului decizional receptiv, incluziv, participativ și reprezentativ la toate nivelurile;

- Dezvoltarea instituțiilor eficiente, responsabile și transparente la toate nivelurile;

- Profesionalizarea și perfecționarea activității tuturor instituțiilor administrației publice centrale și locale, mai ales a compartimentelor care intră în contact direct cu cetățenii, pentru prestarea unor servicii prompte și civilizate;

- Extinderea și generalizarea serviciilor pe internet (on-line).

Obiectivul 17 - Parteneriate pentru realizarea obiectivelor

Consolidarea mijloacelor de implementare și revitalizarea parteneriatului global pentru dezvoltare durabilă

Ținte 2030

- Majorarea progresivă a cuantumului asistenței oficiale de dezvoltare acordate de România în cadrul programelor ODA, în funcție de capacitatea de susținere a economiei naționale, având ca obiectiv țintă atingerea cifrei de 0.33% din venitul național brut la nivelul anului 2030;

- Sporirea și diversificarea ajutorului oficial pentru dezvoltare pe măsura creșterii potențialului economic al României și încurajarea agenților economici români să investească, pe baze competitive, în economia țărilor mai puțin dezvoltate;

- Aderarea României la Zona Euro, la spațiul Schengen și la Organizația pentru Dezvoltare și Cooperare Economică;

- Susținerea angajamentelor internaționale și implicarea proactivă pe plan european și internațional.

Planul de Dezvoltare Regională Sud-Est 2021 - 2027¹

La momentul elaborării Strategiei de Dezvoltare Locală a Comunei Costinești 2021 - 2027, Planul de Dezvoltare Regională Sud-Est 2021 - 2027 (PDR SE) este în lucru, varianta draft fiind în etapa de consultare publică.

Planul de Dezvoltare Regională Sud-Est 2021 - 2027 (PDR SE) este principalul document de planificare elaborat la nivel regional prin care se stabilesc viziunea de dezvoltare pentru următorii ani, obiectivele strategice, direcțiile de acțiune și măsurile necesare pentru atingerea obiectivelor strategice.

De asemenea, Planul de Dezvoltare Regională Sud-Est 2021 - 2027 (PDR SE) se raportează în același timp, la obiectivele stabilite la nivel național și european, sintetizate în documentele de programare ale Comisiei Europene pentru perioada 2021 - 2027, în angajamentele internaționale ale României și în strategiile naționale pentru perioada următoare.

¹ https://www.adrse.ro/Planificare/PDR_2021-2027

Strategia de dezvoltare durabilă a Județului Constanța pentru perioada 2021 - 2027 → viziune, direcții, obiective majore suport, obiective strategice și axe prioritare

Viziunea de dezvoltare a Județului Constanța²

Județul Constanța - un spațiu economic performant, cu un nivel superior al calității vieții, susținut de parteneriatul administrației județene cu toate mediile interesate în dezvoltarea durabilă și sustenabilă a teritoriului.

Direcțiile prioritare de dezvoltare, obiectivele strategice de dezvoltare și axele prioritare³

DIRECȚIA PRIORITARĂ DE DEZVOLTARE 1 (DDS1)

Dezvoltare economică prin valorificarea potențialului local și utilizarea inovării și a noilor tehnologii. Această direcție abordează următoarele domenii: dezvoltarea orientată spre performanță a industriei, transporturilor, energiei și dezvoltarea economiei rurale. Fiecare dintre acestea are în vedere nevoile de dezvoltare în raport cu alte domenii conexe (educație, piața muncii, cercetare dezvoltare, mobilitate etc.) și, de asemenea, interferează cu intervențiile suport subsumate obiectivelor majore.

Obiectiv strategic 1.1 (ObS1.1). Dezvoltarea activităților de transport și servicii conexe

Axe prioritare:

1.1.1 Sprijinirea și stimularea dezvoltării activităților de transport mărfuri.

² Strategia de Dezvoltare Durabilă a Județului Constanța pentru perioada 2021 - 2027, noiembrie 2022, p. 303

³ Strategia de Dezvoltare Durabilă a Județului Constanța pentru perioada 2021 - 2027, noiembrie 2022, p. 306 - 318

1.1.2 Modernizarea și stimularea sistemelor de transport intermodal.

Obiectiv strategic 1.2 (ObS1.2). Dezvoltarea activităților industriale

Axe prioritare:

1.2.1 Dezvoltarea industriei navale.

1.2.2 Dezvoltarea industriei prelucrătoare.

1.2.3 Susținerea dezvoltării activităților de producție industrială.

Obiectiv strategic 1.3 (ObS1.3). Dezvoltarea și susținerea mediului de afaceri local

Axe prioritare:

1.3.1 Dezvoltarea infrastructurii necesare creșterii afacerilor.

1.3.2 Sprijinirea inițiativelor care utilizează în practică rezultatele inovative ale cercetării și dezvoltării tehnologice.

1.3.3 Dezvoltarea antreprenoriatului și sprijinirea funcționării noilor întreprinderi.

1.3.4 Consolidarea și dezvoltarea mediului de afaceri rural.

Obiectiv strategic 1.4 (ObS1.4). Valorificarea potențialului energetic local

Axe prioritare:

1.4.1 Modernizarea și eficientizarea producției de energie din surse convenționale.

1.4.2 Stimularea producerii energiei din surse regenerabile.

Obiectiv strategic 1.5 (ObS1.5). Modernizarea și dezvoltarea agriculturii, pescuitului și acvaculturii

Axe prioritare:

1.5.1 Modernizarea și dezvoltarea sectorului agro-zootehnic.

1.5.2 Modernizarea și susținerea sectorului piscicol, maritim și fluvial.

1.5.3 Stimularea antreprenoriatului și susținerea organizării moderne a fermelor.

Obiectiv strategic 1.6 (ObS1.6). Dezvoltarea capitalului uman

Axe prioritare:

1.6.1 Dezvoltarea programelor de pregătire profesională și formare tehnică în acord cu nevoile angajatorilor.

1.6.2 Mobilitatea și ocuparea forței de muncă.

DIRECȚIA PRIORITARĂ DE DEZVOLTARE 2 (DDS2)

Creșterea calității condițiilor de locuire și reducerea disparităților dintre comunități. Această direcție presupune intervenții planificate, sub forma demersurilor de construire, modernizare, extindere a rețelelor tehnico-edilitare, serviciilor publice locale, a infrastructurii și calității educației, de sănătate și de urgență, a creșterii calității furnizării serviciilor sociale, a dezvoltării infrastructurii culturale și de petrecere a timpului liber. Obiectivele strategice subsumate vor fi intercorelate cu cele ale obiectivelor majore suport.

Obiectiv strategic 2.1 (ObS2.1). Regenerarea infrastructurii edilitare și a serviciilor publice

Axe prioritare:

2.1.1 Dezvoltarea infrastructurii de bază (apă, canalizare, electricitate, distribuție gaze și de date).

2.1.2 Modernizarea clădirilor și regenerarea spațiilor degradate.

2.1.3 Dezvoltarea și modernizarea infrastructurii de transport din localități.

2.1.4 Dezvoltarea serviciilor publice și pentru siguranța cetățenilor.

Obiectiv strategic 2.2 (ObS2.2). Dezvoltarea și modernizarea infrastructurii și serviciilor educaționale

Axe prioritare:

2.2.1 Modernizarea, reabilitarea și dotarea cu echipamente a infrastructurii de educație.

2.2.2 Creșterea calității educației.

Obiectiv strategic 2.3 (ObS2.3). Dezvoltarea și modernizarea serviciilor de sănătate publică

Axe prioritare:

2.3.1 Construcția și dotarea de noi infrastructuri de sănătate publică.

2.3.2 Modernizarea, reabilitarea și dotarea cu echipamente a infrastructurii de sănătate publică.

2.3.3 Creșterea calității serviciilor de sănătate publică.

2.3.4 Derularea de campanii de informare și prevenție.

Obiectiv strategic 2.4 (ObS2.4). Dezvoltarea serviciilor de îngrijire și protecție socială

Axe prioritare:

2.4.1 Dezvoltarea infrastructurii fizice, dotarea și creșterea competențelor personalului de specialitate din serviciile sociale.

2.4.2 Dezvoltarea serviciilor sociale în raport cu nevoile și necesitatea dobândirii autonomiei sociale și economice.

Obiectiv strategic 2.5 (ObS2.5). Dezvoltarea infrastructurii culturale și de petrecere a timpului liber

Axe prioritare:

2.5.1 Dezvoltarea infrastructurii pentru cultură, agrement și sport.

2.5.2 Promovarea agendei culturale și sportive a județului.

DIRECȚIA PRIORITARĂ DE DEZVOLTARE 3 (DDS3)

Dezvoltarea turismului și a serviciilor conexe prin utilizarea inteligentă a resurselor locale. Această direcție este domeniul de dezvoltare care, deși nu are anvergura altora, prin interesul național și chiar internațional pe care îl suscită și prin faptul că leagă sau are potențialul de a interconecta multe alte domenii de activitate, valorificând diverse resurse locale - justifică selectarea sa ca domeniu prioritar, distinct în strategia de dezvoltare a județului.

Obiectiv strategic 3.1 (ObS3.1). Dezvoltarea capacității de management al dezvoltării turistice

Axe prioritare:

3.1.1 Măsuri de sprijin pentru crearea structurilor de management și marketing al destinației turistice.

3.1.2 Susținerea programelor de promovare și informare turistică.

Obiectiv strategic 3.2 (ObS3.2). Dezvoltarea infrastructurii turistice și valorificarea potențialului local

Axe prioritare:

3.2.1 Restaurarea, protecția și valorificarea durabilă și sustenabilă în turism a patrimoniului cultural și natural.

3.2.2 Măsuri pentru dezvoltarea turismului 365.

3.2.3 Măsuri pentru dezvoltarea serviciilor conexe activității turistice.

Obiectivele majore suport și axele prioritare⁴

Obiectivul major suport 1

Dezvoltarea infrastructurii pentru transportul public și de mărfuri vizează construirea, modernizarea, reabilitarea rețelei de transport rutier, pe cale ferată și aeriană, cât și a celei maritime și fluviale.

Axe prioritare:

Axa prioritară 1. Extinderea infrastructurii de transport al persoanelor și mărfurilor.

Axa prioritară 2. Reabilitarea și modernizarea infrastructurii de transport existente.

Obiectivul major suport 2

Creșterea calității mediului și stimularea utilizării resurselor de energie regenerabilă.

Punerea în practică a intervențiilor pentru atingerea acestui obiectiv afectează ca o condiție pusă întregului cadru al celorlalte obiective, începând cu măsuri privind infrastructura, construcțiile, organizarea unor servicii și dezvoltarea unor programe, până la decizii sau hotărâri

⁴ Strategia de Dezvoltare Durabilă a Județului Constanța pentru perioada 2021 - 2027, noiembrie 2022, p. 319 - 321

administrative. Principiile privind protejarea mediului, asigurarea eficienței energetice și ale dezvoltării sustenabile trebuie să facă parte dintre argumentele deciziilor și alegerea modului de intervenție din toate acțiunile.

Axe prioritare:

Axa prioritară 1. Protecția mediului și gospodărirea durabilă a teritoriului.

Axa prioritară 2. Creșterea capacității de prevenire și reacție la dezastre.

Axa prioritară 3. Promovarea principiilor dezvoltării durabile și utilizării eficiente a energiei.

Obiectivul major suport 3

Modernizarea administrației publice și a capacității de implicare în dezvoltarea teritorială, subsumează

intervențiile necesare creșterii capacității administrative a instituțiilor județene, dar și a suportului pentru cele locale și mai ales măsuri pentru stimularea implicării și participării celorlalți actori publici și mai ales privați în parteneriatul pentru dezvoltarea județului.

Axe prioritare:

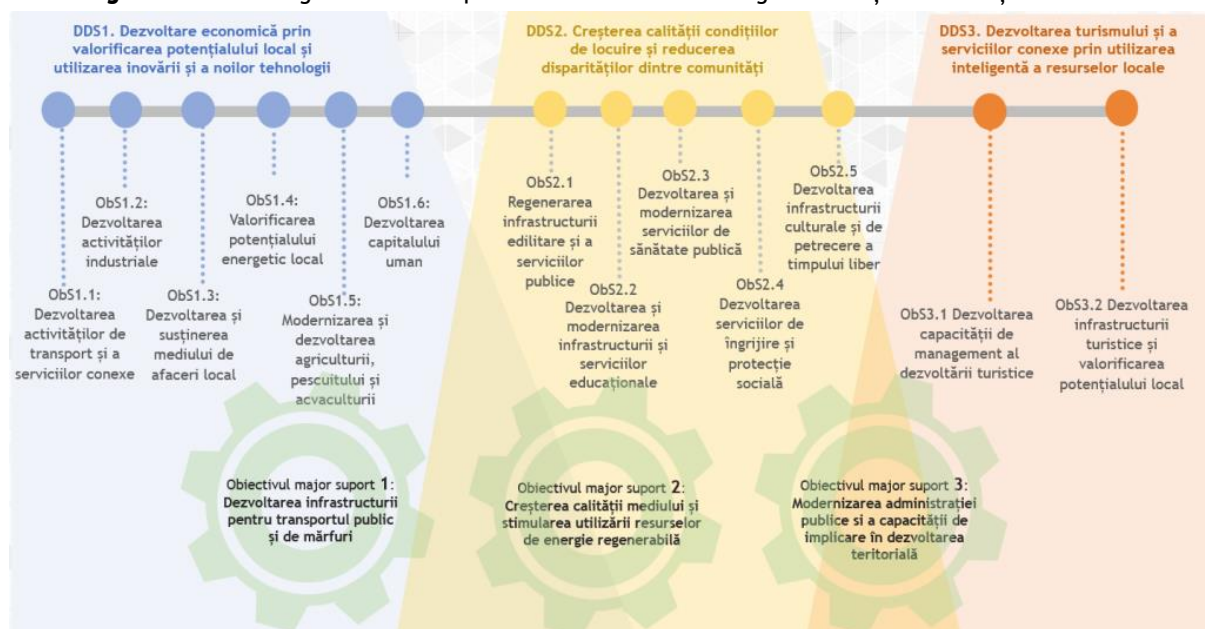
Axa prioritară 1. Modernizarea instituțiilor administrației publice, dotarea și implementarea unor soluții integrate de gestionare a activității.

Axa prioritară 2. Dezvoltarea competențelor resurselor umane.

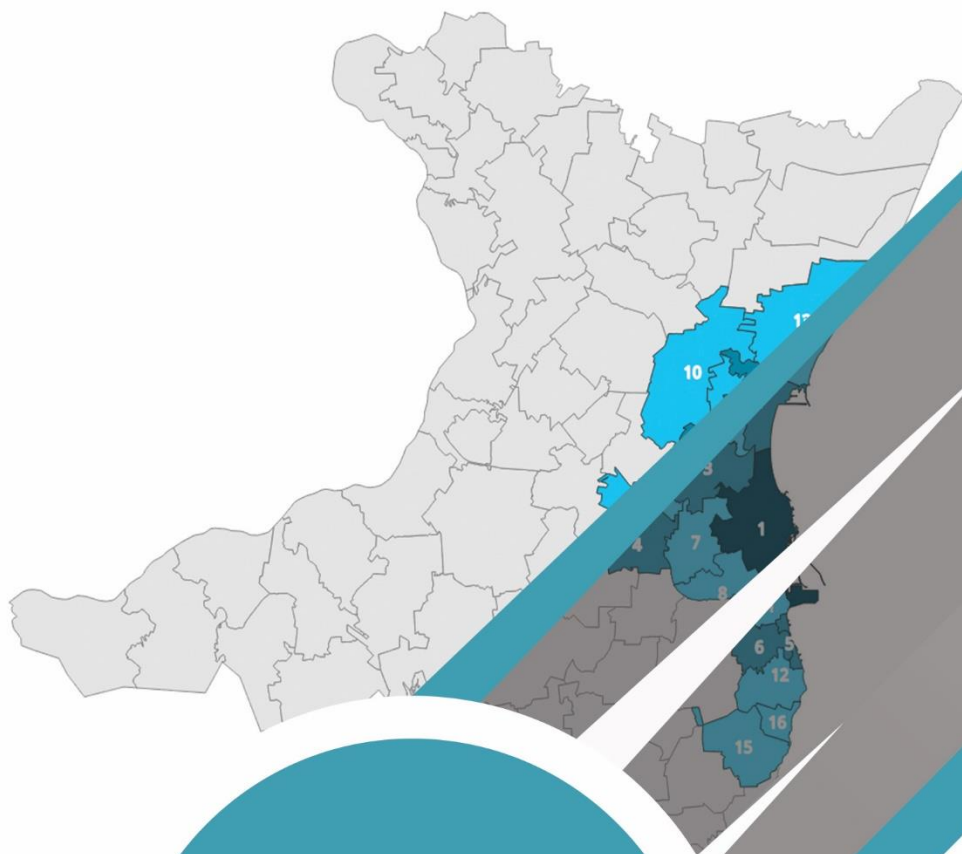
Axa prioritară 3. Dezvoltarea dialogului cu societatea și cetățenii.

Axa prioritară 4. Consolidarea relațiilor internaționale ale Județului Constanța.

Imagine 1. Structura grafică a conceptului de dezvoltare strategică - Județul Constanța 2021 - 2027



Sursa: Strategia de Dezvoltare Durabilă a Județului Constanța pentru perioada 2021 - 2027, noiembrie 2022, p. 322



Municipiu
1. Constanța

Orașe
2. Năvodari
3. Ovidiu
4. Murfatlar
5. Eforie
6. Techirghiol

Comune
7. Valu lui Traian
8. Cumpăna
9. Lumina
10. Mihail Kogălniceanu
11. Agigea
12. Tuzla
13. Corbu
14. Poarta Albă
15. 23 August
16. Costinești

ANALIZA DIAGNOSTIC

I

PRIVIRE DE ANSAMBLU

- PREZENTAREA PE SCURT A JUDEȚULUI CONSTANȚA
- EVOLUȚIA ÎN TIMP A COMUNEI COSTINEȘTI
- ÎNCADRAREA ÎN TERITORIU
- RELIEF
- REȚEA HIDROGRAFICĂ
- ZONE DE ÎMBĂIERE ȘI PUNCTE DE DEBARCARE
- CLIMĂ
- SOLURI
- RISCURI
- VEGETAȚIE ȘI FAUNĂ
- ARII NATURALE PROTEJATE

Prezentarea pe scurt a Județului Constanța⁵

Județul Constanța face parte din Regiunea Sud-Est împreună cu județele Brăila, Buzău, Galați, Tulcea și Vrancea. Această regiune are coordonate geografice 44°16' latitudine nordică, 28°19' longitudine estică, este localizată în sud-estul României și este a doua regiune ca mărime, din cele 8 regiuni, cu o suprafață de 35.762 km². Din punct de vedere al suprafeței, Județul Constanța ocupă 19.8% din suprafața regiunii (7.071 km²), fiind situat pe locul 2, respectiv 3% din suprafața României, fiind situat pe locul 8.

Județul Constanța se învecinează cu Județul Tulcea la nord, cu Marea Neagră la est, cu Dunărea, care desparte Județul Constanța de județele Călărași, Ialomița și Brăila la vest și cu Bulgaria la sud.

Din punct de vedere al organizării administrative, Județul Constanța are în componență 70 de unități administrativ-teritoriale, respectiv 3 municipii (Constanța - municipiul reședință de județ, Mangalia și Medgidia), 8 orașe (Cernavodă, Eforie, Hârșova, Murfatlar, Negru Vodă, Năvodari, Ovidiu și Techirghiol), 59 comune și 190 sate.

Infrastructura de transport a Județului Constanța se remarcă atât prin diversitate, cât și prin existența unor rețele de importanță națională și internațională. Infrastructura de transport de la nivel județean este formată din transport rutier (rețea dezvoltată de drumuri europene, județene și

comunale), feroviar (magistrală CFR și căi ferate secundare, pe care se realizează transport de pasageri și mărfuri) și aerian (aeroportul internațional de pasageri și mărfuri Mihail Kogălniceanu).

În plus, o componentă foarte importantă a infrastructurii de transport, îl reprezintă Portul Constanța, cel mai mare port din România, dar și din bazinul Mării Negre, aflându-se pe coridorul european VII. De asemenea, în județ funcționează șantierul naval: Șantierul Naval Constanța, Daewoo-Mangalia Industries și Șantierul Naval Mangalia.

Județul Constanța dispune de numeroase resurse turistice, precum: litoral, factori naturali terapeutici, numeroase vestigii antice grecești și romane, sate cu valoarea etnofolclorică deosebită, atracții naturale etc.. Totodată, în județ sunt 12 localități și zone declarate ca stațiuni turistice de interes național, respectiv: Cap Aurora, Costinești, Eforie Nord, Eforie Sud, Jupiter, Mamaia, Mangalia, Neptun-Olimp, Saturn, Techirghiol, Venus, Zona Mamaia Nord - Orașul Năvodari.

Clima județului este temperat-continentală, ceea ce înseamnă că verile sunt fierbinți și uscate, iar iernile sunt reci. Direcția vânturilor puternice este nord-est, iar ploile sunt rare, precipitațiile medii anuale variind între 400 - 500 mm/an. În zona liniei de coastă există influențe marine, iar climatul este unul continental de stepă, temperatura ridicată din timpul verii fiind atenuată de briza mării.

⁵ Strategia de Dezvoltare Durabilă a Județului Constanța pentru perioada 2021 - 2027, noiembrie 2022

Evoluția în timp a Comunei Costinești

Despre istoria Comunei Costinești există numeroase documente istorice, lucrări și monografii care prezintă modificările administrativ-teritoriale ale actualei comune, amplasarea geografică, existența monumentelor istorice, a lăcașurilor de cult, a unităților de învățământ și a altor clădiri publice sau private, evoluția numărului de locuitori, ocupația acestora și nu numai.

Încă din timpuri legendare, grecii antici au ajuns până la țărmul Pontului Euxin, hotărând să întemeieze aici colonii care de-a lungul secolelor au rezistat valurilor mării și vicisitudinilor istoriei. Fiind situată în apropierea mării, la adăpostul unui golf larg, zona a fost favorabilă așezării comunităților omenești din preistorie. Primele urme de locuire umană în această microzonă datează din epipaleolitic (mezolitic 10000 - 7000 a.Hr.), respectiv epoca de mijloc a pietrei.

Pe malul Lacului Costinești au fost semnalate și urme de locuire din perioada neo-eneolitică. S-au descoperit vase lucrate dintr-o pastă semifină, de culoare brun cenușie sau neagră, decorate cu șiruri de împunsături, caneluri, piese de silex, piatră - toate atribuite culturii Hamangia. *„Populația acestei excepționale culturi (creatoare, printre altele, și a strălucitelor capodopere Gânditorul și perechea sa descoperită la Cernavodă) s-a așezat în zona Costinești-Schitu.”*

⁶ Petrică Miu, Traian Cristea, *Costinești - pagini de istorie locală*, Constanța: Ex Ponto 2005, p. 9 - 13

Următoarea cultură eneolitică dezvoltată pe un spațiu imens care a cuprins și Dobrogea este cultura Gumelnița (circa 4500 - 3000 a.Hr.). Așezarea de la Costinești, în care a fost descoperit un singur nivel de locuire *„aparține fazei de început a culturii Gumelnița, păstrând prezent influențele Hamangia, ceea ce o deosebește, neesențial însă, de celelalte faze mai târzii ale culturii, în care diferențierile regionale între Muntenia, Dobrogea și sudul Dunării încep să piardă din substanță.”*

Pentru epoca bronzului sunt reprezentative fragmentele descoperite în apropiere de Costinești: ceramica grosieră, cu degresant, pietricele și scoici pisate, iar pentru Hallstat (prima epocă a fierului), Costinești-Schitu este reprezentată de ceramica neagră la exterior și roșie la interior sau neagră pe ambele fețe, cu luciu metalic. Fragmentele din perioada La Tène *„sunt destul de numeroase, în special ceramica de uz comun, atestând o locuire intensă în perioada geto-dacică clasică. Majoritatea vaselor au fost decorate cu creștături adânci pe marginea buzei sau cu brăuri alveolare dispuse pe buza vasului și în ghirlandă pe pansă.”*

Majoritatea coloniilor grecești de pe coastele Mării Negre (Tomis, Callatis, Histria) au fost întemeiate în sec. VII - VI a.Hr.. Localitatea Costinești, înființată în antichitate (sec. IV a.Hr.) cu numele de *Parthenopolis* era situată la aproximativ 30 kilometri la sud de vechea cetate Tomis și la 20 kilometri spre nord de Callatis, cea mai amplă locuire greco-autohtonă (sec. IV - I a.Hr.) aflându-se în zona Pescărie.

Cetatea *Parthenopolis*⁷ și-a continuat existența social și economic și în perioada romană, dovadă fiind resturile de așezări rurale romane descoperite de Radu Vulpe în cercetarea arheologică din luna iulie 1934. Acestea erau repartizate pe 3 arii importante, astfel: una spre malul Mării Negre la nord de Costinești, alta în apropiere de șoseaua națională Constanța - Mangalia, de o parte și de alta a drumului care unește această șosea cu Satul Costinești, iar a treia pe vatra satului Schitu și ceva mai la sud-est spre faleză.

⁸ „Pentru câteva secole, după stăpânirea romană, în secolele VII - X p.Hr., urmele de locuire din zona Schitu-Costinești dispar. Perioada pare să coincidă cu trecerea Dunării de valuri de migratori slavi și bulgari spre Peninsula Balcanică și crearea țaratului bulgar, situație ce a determinat o pierdere a controlului politic, exercitat de bizantini până atunci în provincia Scythia.”

În secolele XI - XIV se reia locuirea în așezarea de la Schitu-Costinești dăinuind, după cum demonstrează vestigiile arheologice, până în sec. al XIV-lea, perioada aceasta nefiind scutită de frământări de ordin social-politic.

Intrată sub dominația Imperiului Otoman la sfârșitul domniei lui Mircea cel Bătrân, provincia dintre Dunăre și Pont va fi folosită doar ca teritoriu cu importanță strategică.

⁷ Petrică Miu, Traian Cristea, *Costinești - pagini de istorie locală*, Constanța: Ex Ponto 2005, p. 19 - 20

⁸ Petrică Miu, Traian Cristea, *Costinești - pagini de istorie locală*, Constanța: Ex Ponto 2005, p. 23 - 28

După revenirea Dobrogei la patria mamă în anul 1878, statul român s-a implicat intens în procesul de colonizare a acesteia deoarece considera că „Dobrogea reprezintă pentru România un spațiu vital de o importanță capitală în comparație cu alte provincii mărginașe.”

Începând cu anul 1843, etnicii germani, originari din Rusia primesc dreptul de a se stabili împreună cu familiile lor în Dobrogea. Încurajați de promisiunile ministrului Petre Carp, un val de etnie germană pătrunde după anul 1891, în Dobrogea, întemeind opt noi colonii, între care și aceea de la *Mangea Punar* (Schitu-Costinești mai târziu). „Denumirea⁹ și-a luat-o de la un puț unde primul trib de tătari a mâncat, numind satul *Mangea Punar*, adică <Mâncarea Puțului>.”

În preajma lacului *Mangea Punar*, pe valea cu același nume, aproape de țărmul mării se formase două cătune, ce poartă același nume, respectiv *Mangea Punarul Mare* (Costinești), care aparținea de Comuna Tuzla pe drumul Tuzla-Mangalia, la 6 km, spre sud și *Mangea Punarul Mic* (Schitu) care aparținea de Comuna Topraisar.

În timpul Războiului Ruso-Româno-Turc, tătarii care populau acest sat au fugit pustiind satul, acesta fiind înființat din nou, în anul 1866, prin colonie de germani aduși din Basarabia, Caramurat, Malcoci și Valala, de generalul Emil Costinescu, pe moșia sa de câteva sute de hectare, cumpărată de la Vasile

⁹ Petrică Miu, Traian Cristea, *Costinești - pagini de istorie locală*, Constanța: Ex Ponto 2005, p. 30 - 34

Kogălniceanu, fiul lui Mihail Kogălniceanu. Cu ei generalul Costinescu a încheiat pe la 1896, o înțelegere verbală de arendare a moșiei. Fiecare urma să primească 5.000 m² pentru casă și grădină, suprafață care în 20 de ani trecea în proprietatea coloniștilor în mod definitiv. Înțelegerea se referea doar la vatra satului, nu și la pământul arabil. Aproximativ 10 ani mai târziu, această înțelegere a coloniștilor germani și proprietar s-a reînnoit, noul proprietar fiind ginerele generalului Costinescu. Coloniștii primeau în continuare pământul în schimbul unei arende mărite, cu contract pe 8 ani, cu posibilitate de prelungire.

Lucrarea „Die Deutschen in der Dobrudscha” de Paul von Trager, apărută în anul 1922 și reeditată în anul 1982, subliniază că în virtutea înțelegerii cu Emil Costinescu, coloniștii germani au trasat la Costinești străzi de dimensiuni mari și au construit 48 de case trainice. De asemenea, se menționează în mod expres că autorul a discutat personal cu coloniștii în anii 1917 - 1918 când a vizitat Dobrogea; mulți dintre etnicii germani erau înrudiți, deoarece la origine, cu mici excepții proveneau din Renania - Palatinat și erau de confesiune catolică.

În privința anului sosirii coloniștilor sursele documentare diferă, dar în mod cert aceasta s-a întâmplat în perioada 1890 - 1897. Lucrările germane vorbesc și despre Satul Schitu (Mangea Punarul Mic), colonizat de către o parte dintre germanii care locuiau la Osmancea. Asprimea condițiilor de climă, seceta îndelungată, calamitatea recoltelor, au constituit piedici serioase pentru

agricultura practică de coloniști. Anii Primului Război Mondial au sporit greutățile, multe dintre familii părăsind satul și plecând spre America de Nord sau Argentina.

Marele Dicționar Geografic al României, Volumul IV consemnează *Mangea-Punar*¹⁰ ca fiind sat în Județul Constanța, plasa Mangalia, *cățun al Comunei Tuzla* situat în partea de est a plășei și cea de nord a comunei, la 12 kilometri spre nord-vest de cătunul de reședință, lângă Lacul Mangea-Punar. Are o suprafață de 3.020 hectare, dintre care 29 hectare sunt ocupate de vatra satului. Populația este de 15 familii, echivalentul a 75 persoane, majoritatea tătari, care locuiesc în 15 case.

Un tablou al populației de la anul 1904 arată că la Mangea Punarul Mare trăiau 232 germani, iar la Mangea Punarul Mic 10 români și 128 germani. În anii 1916 și 1922, Satul Mangea Punarul Mare aparținea de Comuna Tuzla și avea o populație de 18 români și 187 germani (în anul 1916), respectiv 232 germani (în anul 1922). În ceea ce privește Satul Mangea Punarul Mic, acesta aparținea de Comuna Tatlageac și avea o populație de 20 români, 12 tătari, 40 germani și 21 ruși (în anul 1916), respectiv 30 români, 44 germani și 19 bulgari (în anul 1922).

Până în anul 1930 Satul Costinești a fost arondat Comunei Tuzla, iar Satul Schitu a fost arondat

¹⁰ G.I. Lahovari, General C.I. Brătianu, G.G. Tocilescu, *Marele Dicționar Geografic al României*, Volumul IV, București, 1901, p. 232

Comunei Domnița Elena. Începând cu acest an, prin noua împărțire administrativ-teritorială, ambele sate au intrat în componența Comunei Topraisar.¹¹

La nivelul anului 1931 în Tabloul de regrupare a comunelor rurale¹² satele Costinești și Schitu făceau parte din componența administrativ-teritorială a Comunei Tuzla (reședința de comună în Satul Tuzla). În adresa nr. 54/4 iunie 1932 a oficiului sanitar cu populația pe sate a Comunei Tuzla, în Satul Costinești figurau 386 locuitori, iar în Satul Schitu figurau 498 locuitori.¹³

În noua împărțire administrativ-teritorială a județului din anul 1944, la poziția 87 apare menționată Comuna Schitu, cu satele componente Costinești și Schitu, iar la rubrica de observații, specificația „*Comuna nou înființată pe ziua de 22 septembrie 1932, satele Costinești și Schitu au aparținut de Comuna Tuzla.*”¹⁴

După plecarea populației germane, în timpul celui de-Al Doilea Război Mondial, localitățile Schitu și Costinești au fost colonizate de români proveniți din diferite ținuturi, după război, locuitorii din cele două localități fiind interesați de dezvoltarea agriculturii.

¹¹ Petrică Miu, Traian Cristea, *Costinești - pagini de istorie locală*, Constanța: Ex Ponto 2005, p. 64 - 70

¹² Tablou de regruparea comunelor rurale întocmit conform legii privind modificarea unor dispozițiuni din legea pentru organizarea administrațiunii locale”, publicat în Monitorul Oficial nr. 161 din 15 iulie 1931, p. 135

¹³ Petrică Miu, Traian Cristea, *Costinești - pagini de istorie locală*, Constanța: Ex Ponto 2005, p. 65 - 77

¹⁴ Petrică Miu, Traian Cristea, *Costinești - pagini de istorie locală*, Constanța: Ex Ponto 2005, p. 77

În luna septembrie 1950 județul și plășile se vor desființa, locul acestora fiind luat de regiuni și raioane, localitățile Costinești și Schitu făcând parte din Raionul Constanța.

În anul 1968, conform Legii 2/1968 privind noua împărțire administrativ-teritorială, regiunile se desființează, fiind reînființate județele, iar Comuna Tuzla care avea în componența sa și satele Costinești și Schitu, cu o populație totală de 4.955 locuitori, este înglobată Municipiului Constanța.

Revoluția din anul 1989 va aduce schimbări radicale în ceea ce privește posibilitatea de dezvoltare a localităților aflate pe litoralul românesc al Mării Negre. Beneficiind de o dotare corespunzătoare, care printr-un bun management poate fi îmbunătățită, de noile legi ale democrației privind posibilitatea de vânzare și concesionare a terenurilor către persoane care doresc să investească în turism, cele două localități solicită autonomia administrativă pe care reușesc să o obțină prin Legea privind reînființarea comunelor Costinești și Horia.¹⁵

Prin urmare, conform art. 1 din Legea nr. 72 din 3 mai 1999, publicată în Monitorul Oficial nr. 195 din 5 mai 1999, se reînființează Comuna Costinești, Județul Constanța, având în componență localitățile Costinești și Schitu, situație administrativ-teritorială valabilă și astăzi.

¹⁵ Petrică Miu, Traian Cristea, *Costinești - pagini de istorie locală*, Constanța: Ex Ponto 2005, p. 99 - 101

Încadrarea în teritoriu a Comunei Costinești, Județul Constanța¹⁶

Comuna Costinești se află situată în extremitatea estică a Județului Constanța, la o distanță de 17 kilometri față de Municipiul Mangalia și 31 kilometri față de Municipiul Constanța, municipiu reședință de județ. Din punct de vedere al încadrării geografice, teritoriul administrativ al Comunei Costinești se situează între următoarele coordonate geografice:


- ✦ 43°55'27.04" - 43°58'26.18" lat. nordică;
- ✦ 28°34'33.82" - 28°39'29.79" long. estică.


Vecinii


Comuna Costinești se învecinează la nord cu Comuna Tuzla, la est cu Marea Neagră și la sud-vest cu Comuna 23 August.

Relații în teritoriu

Comuna Costinești beneficiază de o poziție favorabilă în rețeaua națională de **căi de comunicație rutieră**, comuna fiind tranzitată de următoarele artere de circulație rutieră:

 **drumul național DN 39/E87** cu traseul: Constanța (drumul național DN 3) - Eforie Nord - Eforie Sud - Mangalia - Vama Veche - Frontieră Bulgaria, străbate partea de vest a comunei, pe o direcție nord - nord-est - sud - sud-vest, asigurând legătura acesteia cu municipiile Constanța, la nord, și Mangalia, la sud;

 **drumul comunal DC 6**, care pornește din drumul național DN 39, asigurând accesul în ambele localități componente ale comunei.

 **drumul comunal DC 4** cu traseul: Tuzla - Costinești - 23 August - DN 39, străbate partea de est a comunei de la nord la sud, asigurând accesul în ambele localități componente ale comunei și se intersectează cu drumul comunal DC 6 în zona Parcului de Distracții, la sud de gara Costinești Tabără.

În ceea ce privește **traficul feroviar**, acesta este asigurat prin calea ferată simplă neelectrificată Constanța - Mangalia, Comuna Costinești fiind deservită prin două stații, respectiv Costinești și Costinești Tabără.

Zona Metropolitană Constanța s-a constituit în anul 2007 și este alcătuită din Municipiul Constanța, 5 orașe, respectiv: Eforie, Murfatlar, Năvodari, Ovidiu și Techirghiol și 10 comune, respectiv: 23 August, Agigea, **Costinești**, Corbu, Cumpăna, Lumina, Mihail Kogălniceanu, Poarta Albă, Tuzla și Valu lui Traian și are o populație de aproximativ 500.000 locuitori. Această asociație de dezvoltare intercomunitară reprezintă un pol metropolitan de tip MEGA (zone metropolitane de creștere europene) cu vocație internațională. Astfel de poli mai sunt București, Cluj-Napoca, Iași și Timișoara.

Scopul principal pentru care această asociație s-a înființat este acela de a atenua discrepanțele de dezvoltare dintre localități prin promovarea de proiecte de dezvoltare integrată a zonei.

¹⁶ Studiu privind condițiile geotehnice și hidrogeologice, riscuri naturale - Actualizare Plan Urbanistic General și Regulament Local de Urbanism, decembrie 2021, p. 9 - 10

Cadrul natural al Comunei Costinești, Județul Constanța¹⁷

Relieful

Teritoriul administrativ al Comunei Costinești, din punct de vedere morfologic este situat în unitatea majoră de relief Podișul Dobrogei, respectiv în partea de est a Podișului Dobrogei de Sud, reprezentată de Podișul Mangaliei, care corespunde litoralului Mării Negre, cu o lățime de 12 - 13 km.

Podișul Mangaliei constituie sectorul maritim al Dobrogei de Sud, fiind considerat ca o treaptă intermediară între platforma continentală, acoperită de apele Mării Negre și platourile înalte ale Podișului Cobadin. Este alcătuit din platouri netede și întinse ce scad în înălțime spre est, de la 90 - 100 metri până la 10 - 30 metri, cât se înregistrează în lungul falezei tăiată în loess și calcare sarmațiene.

Altitudinea maximă (62.5 metri) este atinsă în extremitatea vestică a teritoriului administrativ, pe flancul estic al Movilei Băldăran (67.7 metri) de unde scade treptat spre est. Altitudinea minimă este înregistrată pe țărmul Mării Negre, având valori de 0 metri la nivelul plajelor, respectiv de 11.5 - 20 metri în lungul falezei.

Sectorul de țărm Costinești, cu o lungime de aproximativ 9 kilometri este situat între Capul Tuzla în nord și Capul Tatlageacul Mare, în sud. Poziția sa

¹⁷ Studiu privind condițiile geotehnice și hidrogeologice, riscuri naturale - Actualizare Plan Urbanistic General și Regulament Local de Urbanism, decembrie 2021, p. 10 - 33

este definită prin raportarea centrală față de limanul Techirghiol din nord și limanul Tatlageac din sud. Caracteristica acestui țărm este dată de succesiunea de capuri și golfuri, precum și de existența unor faleze ce trec frecvent de 20 metri. La baza lor s-au format plaje, în general înguste. Forma și mărimea plajelor este strâns legată de configurația țărmului, aspectul acestora modificându-se sezonier sub acțiunea vântului și a valurilor.

Cea mai generoasă plajă s-a format pe cordonul litoral care separă Lacul Costinești de Marea Neagră. Aceasta are o lungime de 1.5 kilometri și o lățime care crește progresiv de la aproximativ 10 metri în nord, la valori maxime de 150 metri în zona digului și a Obeliscului. Spre sud se continuă cu o fâșie îngustă de maxim 10 metri până în dreptul Hotelului Forum.

În Golful Francezului s-a mai format un sector de plajă naturală cu lungimea de circa 300 metri, respectiv lățimea de 10 metri.

Restul teritoriului Comunei Costinești se caracterizează printr-un relief relativ plan, ușor înclinat de la vest spre est, slab fragmentat și cu o energie de relief foarte redusă.

Aspectul neted al reliefului este perturbat de largi ondulări pozitive și negative. Principalele forme de relief pozitive sunt reprezentate de mici dealuri și movile, precum Dealul Tuzlei (43 metri), Dealul Tatlageacului (35.7 metri) și Movila Băldăran (67.7 metri).

Formele de relief negative sunt rezultatul eroziunii exercitate de organismele torențiale care se activează la precipitații abundente. Teritoriul administrativ al Comunei Costinești este străbătut de Valea Costinești și canalele colectoare de pe limita administrativă de vest, care au rolul de a prelua și descărca în mod controlat surplusul de apă.

Rețeaua hidrografică

Din punct de vedere hidrografic, teritoriul Comunei Costinești aparține bazinului hidrografic al Mării Negre. De asemenea, acesta este traversat de [văile Costinești și Schitu](#), care respectă întru totul profilul hidrografic al Dobrogei de Sud și se varsă în Lacul Costinești. Deși au caracter temporar, în anul 2005 văile Costinești și Schitu au provocat o viitură devastatoare, soldată cu pierderi de vieți omenești și multiple pagube materiale, fiind afectate inclusiv calea ferată, drumul asfaltat dintre lacul de agrement și Marea Neagră, precum și faleza.

Pentru a preîntâmpina producerea pe viitor a unor astfel de fenomene, a fost realizată pe Valea Costinești o acumulare pentru atenuarea viiturilor, cu baraj de pământ, în regim nepermanent, cu golire de fund și deversor lateral, volumul total fiind de 0.7 mil. m³.

De asemenea, a fost construit un canal colector ape pluviale prin localitatea Schitu către Lacul Costinești. Acesta a fost decolmatat, malurile au fost reconstruite și s-a asigurat deversarea în mare printr-un canal de legătură între mare și lac. Ieșirea din lac în mare se face printr-o zonă înconjurată de

două diguri, deserving vara drept debarcader. Canalul se traversează pe două poduri în formă de arcadă.

[Lacul Costinești](#) a fost de origine un golf marin cu adâncimi reduse, ce a evoluat ulterior la stadiul de liman maritim. Treptat, și-a restrâns suprafața, fiind astăzi cel mai mic dintre lacurile situate la sud de Capul Midia (7 hectare) și totodată, amenajat integral. Datorită gradului de salinitate ridicat s-a format un strat considerabil de nămol folosit la tratarea bolilor reumatice.

Rețeaua hidrografică secundară este reprezentată de infrastructură pentru irigații și colectare ape pluviale alcătuită dintr-un canal principal, ce se ramifică din dreptul Movelei Băldăran spre sud-est, pe partea stângă a văii Tatlageacului Mare, până la intersecția cu drumul național DN 39, și mai multe canale secundare care brăzdează teritoriul comunei.

Administrația Bazinală de Apă Dobrogea Litoral monitorizează pe raza Comunei Costinești corpul de apă costier [Eforie Nord-Vama Veche](#) și 3 corpuri de apă subterană, respectiv: [RODL04 - Cobadin Mangalia](#), [RODL06 - Platforma Valahă](#) și [RODL10 - Dobrogea de Sud](#).

A. Corpul de apă costier Eforie Nord-Vama Veche

Starea ecologică exprimă calitatea structurii și funcționării ecosistemelor acvatice asociate apelor de suprafață, incluzând elemente biologice, fizico-chimice și poluanți specifici. Evaluarea are în vedere ca elemente principale *elemente biologice*

(fitoplancton, fitobentos, macronevertebrate bentice, macroalge și angiosperme), ca elemente suport sunt *elementele fizico-chimice* (transparența, starea acidifierii <pH>, condiții de salinitate, condiții de oxigenare și nutrienți) și poluanți specifici (metalele - forme dizolvate și alți poluanți specifici).

Pentru corpul de apă natural costier, evaluarea stării ecologice se realizează prin aplicarea principiului „one out-all out” între elementele biologice evaluate, starea fiind dată de elementul de calitate biologic cel mai defavorabil încadrat. Se clasifică în 5 clase, și anume: foarte bună, bună, moderată, slabă și proastă, aceasta din urmă fiind cea mai defavorabilă.

În evaluarea elementelor de calitate fizico-chimice se aplică alte metode, valorile obținute fiind comparate cu două limite stabilite pentru acestea (limita stabilită între starea foarte bună/bună și limita stabilită între starea bună/moderată), cea mai defavorabilă fiind starea moderată.

Starea chimică evaluează concentrațiile de poluanți din apele de suprafață, care nu trebuie depășite, pentru a asigura protecția sănătății umane și a mediului. Aceasta se clasifică în două clase, respectiv bună și altă stare decât bună.

Potrivit înregistrărilor ABA Dobrogea-Litoral starea ecologică finală a corpului de apă costier Eforie Nord-Vama Veche, în perioada 2016 - 2022, a fost proastă, elementele care au determinat această evaluare fiind diferite în funcție de an, astfel:

♦ în anii 2016 și 2017 a fost determinată de elementele biologice (macroalge);

♦ în perioada 2018 - 2020 a fost determinată de elementele biologice (macroalge), elementele fizico-chimice și transparența;

♦ în anul 2021 a fost determinată de elementele biologice (macroalge), elementele fizico-chimice, transparența și poluanții specifici;

♦ în anul 2022 a fost determinată de elementele biologice (macroalge și angiosperme).

În ceea ce privește starea chimică a corpului de apă de apă costier Eforie Nord-Vama Veche, în perioada analizată, potrivit ABA Dobrogea-Litoral aceasta a fost bună pe toată perioada.

B. Corpuri de apă subterană

Pentru evaluarea stării cantitative a categoriilor de apă de subteran se folosesc următoarele criterii: bilanțul hidric, conexiunea cu apele de suprafață, influența asupra ecosistemelor terestre dependente de apă subterană și intruziunea apei saline sau a altor intruziuni. Evaluarea stării chimice se efectuează pe baza valorilor medii anuale calculate pe baza tuturor datelor de monitorizare obținute în fiecare punct de monitorizare (foraj, izvor, dren, fântână), la nivelul fiecărui corp de apă și pentru fiecare indicator de calitate și se compară cu standardele de calitate stabilite prin H.G. nr. 53/2009, cu modificările și completările ulterioare sau cu valorile de prag aprobate prin Ordinul nr. 621/2014. Există două stări de evaluare, stare chimică bună și stare chimică slabă.

Tabel 1. Evaluarea stării ecologice finale și a stării chimice pentru corpul de apă costier, respectiv evaluarea stării cantitative și chimice a corpurilor de apă subterană existente pe teritoriul Comunei Costinești, aflate în administrarea ABA Dobrogea-Litoral, în perioada 2016 - 2022

	2016	2017	2018	2019	2020	2021	2022
Corpul de apă costier Eforie Nord-Vama Veche							
Stare ecologică finală	proastă	proastă	proastă	proastă	proastă	proastă	proastă
Stare chimică	bună	bună	bună	bună	bună	bună	bună
Corpul de apă de subterană RODL04 - Cobadin Mangalia							
Stare cantitativă	bună	bună	bună	bună	bună	bună	bună
Stare chimică	slabă	slabă	slabă	slabă	slabă	bună	bună
Corpul de apă de subterană RODL06 - Platforma Valahă							
Stare cantitativă	bună	bună	bună	bună	bună	bună	bună
Stare chimică	bună	bună	bună	bună	bună	bună	bună
Corpul de apă de subterană RODL10 - Dobrogea de Sud							
Stare cantitativă	bună	bună	bună	bună	bună	bună	bună
Stare chimică	slabă	slabă	slabă	slabă	slabă	slabă	bună

Sursa: Administrația Bazinală de Apă Dobrogea-Litoral, prelucrări Interconformity Management

Corpurile de apă subterană RODL04 - Cobadin Mangalia și RODL06 - Platforma Valahă sunt corpuri de apă subterană de adâncime, ce au o suprafață de 2.187 km², respectiv de 11.340 km², iar corpul de apă subterană RODL10 - Dobrogea de Sud este un corp de apă subterană freatic, ce are o suprafață de 4.442 km².

Potrivit înregistrărilor ABA Dobrogea-Litoral referitor la starea cantitativă a corpurilor de apă subterană, în perioada 2016 - 2022, toate corpurile de apă subterană sunt în stare cantitativă bună. Dacă ne raportăm la starea chimică a corpurilor de apă subterană, în perioada analizată situația se prezintă astfel:

◆ starea chimică a corpului de apă subterană RODL04 - Cobadin Mangalia a fost slabă în perioada 2016 - 2020 și bună în anii 2021 și 2022;

◆ starea chimică a corpului de apă subterană RODL06 - Platforma Valahă a fost bună pe toată perioada 2016 - 2022;

◆ starea chimică a corpului de apă subterană RODL10 - Dobrogea de Sud a fost slabă în perioada 2016 - 2021 și bună în anul 2022.

Administrația Națională „Apele Române” prin Administrația Bazinală de Apă Dobrogea-Litoral are, la momentul elaborării prezentului document strategic, în derulare proiectul major de importanță națională „Reducerea Eroziunii Costiere faza II”.

În zona localității Costinești va fi implementat lotul 6 al proiectului care prevede protejarea unei deschideri de 2.550 metri prin construirea de structuri de protecție de tip diguri marine și epiuri însoțită de o înnisipare a plajelor pentru crearea unei zone de protecție a cărei durată proiectată de viață să fie de minim 50 de ani.

Proiectarea pentru lucrări va fi definitivată până în toamna anului 2024 când, se vor demara lucrările de execuție a structurilor hidrotehnice, care vor fi finalizate până la începutul sezonului estival 2025. Pe perioada sezonului estival 2025 lucrările vor fi suspendate temporar, urmând ca, după finalizarea sezonului estival 2025 să fie executate lucrările de înnisipare, care vor fi finalizate la începutul anului 2026. Valoarea estimată a proiectului este de 465.338.955,64 lei, echivalentul a 102.859.759,71 EURO, inclusiv T.V.A..

Zone de înbăiere și puncte de debarcare

Potrivit datelor disponibile pe site-ul Ministerului Sănătății cu privire la zonele de înbăiere și clasificarea acestora, în Comuna Costinești există două zone de înbăiere, respectiv Costinești I (Pescărie) și Costinești II (Forum), tipul apei de înbăiere fiind apă marină de coastă¹⁸.

De asemenea, potrivit metodologiei pentru evaluarea și clasificarea zonelor de înbăiere prevăzută în H.G. 546 din 21 mai 2008 privind

¹⁸<https://ms.ro/ro/minister/organizare/structura-organizatorica/directia-general-a-de-asistenta-medicala-si-sanatate-publica/test/>

gestionarea calității apei de înbăiere, cu completările și modificările ulterioare, calitatea apei de înbăiere din zona Costinești I (Pescărie) a fost bună în sezoanele de înbăiere 2016 - 2019 și excelentă în sezoanele de înbăiere 2019 - 2022. În ceea ce privește zona Costinești II (Forum) calitatea apei de înbăiere a fost excelentă în toate sezonale de înbăiere 2016 - 2022.

Potrivit Anexei nr. 3 a Ordinului nr. 310 din 21 mai 2019 privind nominalizarea și autorizarea punctelor de debarcare și centrelor de primă vânzare pentru debarcarea și comercializarea capturilor de pește obținute din pescuit comercial în habitatele piscicole naturale, cu completările și modificările ulterioare, în Comuna Costinești există 3 puncte de debarcare pentru capturile de pește obținute din pescuit comercial în Marea Neagră, cu excepția speciei de calcan astfel:

- ✎ Sector plajă Costinești Sud 1965 B3, tronson 5, lot 2 (Pescărie), NC 108121;
- ✎ Sector plajă Costinești Nord 2432 B3, tronson 1, lot 2 (Pescărie), NC 108115;
- ✎ Remico - S.R.L. - Epava Costinești, plaja zona nord.

Clima

Din punct de vedere al sectoarelor de climă, Comuna Costinești se caracterizează printr-un climat temperat continental cu nuanțe de excesivitate accentuate, caracterizat prin variații mari de temperatură în cursul anului și volum redus de precipitații.

Verile în această zonă sunt călduroase și cu vânturi uscate, primăverile sunt scurte și cu regim sărac de precipitații. Toamnele sunt mai lungi și mai călduroase decât în restul țării, iar iernile mai puțin geroase, dar cu schimbări bruște de temperatură. La aceste caracteristici se adaugă influențele maritime care se manifestă pe o fâșie de aproximativ 5 - 10 kilometri lățime, cuprinzând integral teritoriul administrativ al comunei.

Temperatura aerului, ca efect direct al radiației globale foarte ridicate, este mai mare decât oriunde altundeva în România, făcând Dobrogea cel mai cald teritoriu al țării.

Temperatura medie anuală este de peste 11°C, fiind comparabilă doar cu valorile înregistrate în lunca Dunării (11.7°C, la stația meteorologică Constanța). Temperatura medie a lunii cele mai calde (iulie) coboară ușor sub 22°C, datorită efectului de răcorire pe care îl au brizele marine, cu excepția Constanței care înregistrează 22.3°C.

Precipitațiile, în cantități reduse, prezintă variații anuale cuprinse între 400 și 450 mm. Regimul anual al cantităților medii lunare de precipitații evidențiază o perioadă mai ploioasă la sfârșitul primăverii și începutul verii (luna cu cea mai mare cantitate medie fiind luna iunie), determinată de intensificarea convecției frontale (odată cu sporirea activității ciclonice) și termice (odată cu creșterea valorilor bilanțului radiativ). Regimul anual înregistrează un minim pluviometric centrat pe lunile ianuarie și februarie, regiunea fiind dominată

în bună măsură de aerul polar continental dinspre nord și nord-est, cu conținut sărac de vapori de apă.

Numărul mediu al zilelor de iarnă este în jur de 15 zile, iar numărul mediu anual al zilelor cu îngheț este de aproximativ 70 zile. Adâncimea maximă de îngheț are valori cuprinse între 0.60 - 0.70 metri.

Vântul este, alături de temperatură și precipitații, al treilea element meteorologic esențial care particularizează clima Dobrogei. Din cauza situației sale geografice în raport cu mării curenți barici de acțiune atmosferică (mai ales Anticicloul Euro-Siberian sau Est-European și Depresiunea Mediteraneană), a reliefului relativ uniform și cu altitudini mici, a proximității Mării Negre și a dispunerii Carpaților Românești, Dobrogea își merită și calificativul de „cea mai vântoasă” regiune a țării (în sistemul de referință al regiunilor de deal și câmpie). Aceasta, deoarece aici se înregistrează cele mai mari valori medii ale frecvenței vânturilor, precum și furtuni violente cu consecințe nefaste.

În secțiunea sudică a litoralului, cele mai frecvente frecvențe ale vântului revin direcțiilor vest (17.0% la Constanța), nord (13.3%), nord-est (11.5%) și nord-vest (10.4%), influențate în buna măsură de orientarea generală a țărmului Mării Negre.

Vitezele medii anuale ale vântului sunt sensibil mai mari decât în alte regiuni ale țării, mai ales la stațiile meteorologice de pe litoral. Cele mai mari valori înregistrate la Constanța sunt de 6.3 - 6.5 m/s pentru vânturile din direcția nord, respectiv nord-

est, iar cele mai mici de 3.4 m/s pentru cele dintre sud-vest, care au însă o frecvență foarte redusă.

Soluri

Solurile predominante pe întreg teritoriu al Comunei Costinești sunt cernoziomurile tipice și cambice. Cernoziomurile au o largă răspândire în Dobrogea, în general, și în Județul Constanța, în special, acestea fiind întâlnite mai ales în estul, sudul și sud-vestul județului.

Cernoziomurile tipice apar pe terenuri plane (câmpuri, terase) sau în microdepresiuni, culmi domoale, versanți slab înclinați, suprafețe de podișuri joase, la altitudini de 15 - 20 metri, respectiv 150 - 200 metri. Substratul este alcătuit predominant din loessuri și depozite loessoide și are deci caracter bazic.

Condițiile climatice generale și relieful au favorizat în mai mare măsură alterarea, argilizarea și levigarea, conducând la apariția unor soluri cu textura tot nediferențiată pe profil. Vegetația mai abundentă, preponderent ierboasă, precum și levigarea mai accentuată au condus la apariția unui orizont A molic bine dezvoltat, închis la culoare și cu un conținut ridicat de humus.

Cernoziomurile cambice apar în proporție mai redusă, fie în complex cu cernoziomurile tipice (în areale depresionare cu un plus de umiditate), fie la contactul cu zona forestieră, ca urmare a unui plus de precipitații. Solurile se caracterizează prin levigarea carbonaților la o adâncime mai mare decât

în cazul cernoziomurilor tipice (sub adâncimea de 70 - 90 cm).

Condițiile climatice generale sau relieful au favorizat în mai mare măsură alterarea, argilizarea și levigarea acestora. Soluri morfologic și fiziologic profunde, edafic foarte mari, practic nediferențiate textural, lutoase în ansamblu, cu drenaj intern moderat-rapid, slab compacte.

Aceste tipuri de sol sunt folosite în mod curent pentru agricultură, și datorită caracteristicilor pe care le au, pe aceste soluri pot fi instalate și rețele de perdele forestiere de protecție a câmpului.

Riscuri

Risc seismic

Din punct de vedere seismic Comuna Costinești se încadrează în zona de macroseismicitate $I = 7_1$, pe scara MSK, unde indicele 1 corespunde unei perioade medii de revenire de 50 ani. Zona este influențată de seismele mai puternice ce se produc în epicentrul de la curbura Carpaților (Vrancea) și a celor din Făgăraș.

Risc de inundabilitate

Pe teritoriul Comunei Costinești fenomenele de inundabilitate se manifestă doar în timpul furtunilor din Marea Neagră, cu afectarea exclusivă a cordonului litoral și al plajelor. În zonele depresionare și cu substrat predominant din roci argiloase, apa din precipitații bălțește.

Risc de instabilitate

Factorii care stau la baza probabilității de producere a alunecărilor de teren sunt:

➤ **Factorul litologic** → cuantifică influența pe care o are litologia întâlnită asupra fenomenelor de instabilitate. Pe teritoriul Comunei Costinești sunt prezente la suprafață rocile sedimentare de vârstă cuaternar, detrice, slab consolidate de tipul nisipurilor, nisipuri prăfoase, dar și roci cu granulație fină din zona argilelor. Alernanța roci nisipoase cu roci argiloase creează premisele creșterii coeficientului mediu de hazard. Rocile nisipoase permit circulația apei, fapt ce conduce la scăderea indicelui de consistență al rocilor argiloase cu consecințe în scăderea factorului de stabilitate. Valorile mediată la nivelul întregului teritoriu este 0.5.

➤ **Factorul geomorfologic** → exprimă probabilitatea de producere a alunecărilor de teren în funcție de energia de relief a zonei respective. Valorile acestuia variază de la 0, pentru zonele plane, ajungând la 1 pentru zonele cu pante ce depășesc 30°. Deoarece teritoriul Comunei Costinești este format în proporție de 99.98% din zone plane, valorile factorului geomorfologic este practic 0;

➤ **Factorul structural** → caracterizează starea de evoluție tectonică a zonei investigate, din acest punct de vedere teritoriul Comunei Costinești fiind caracterizat prin strate orizontale fără o tectonică complicată, astfel că factorul structural este nul;

➤ **Factorul hidrologic și climatic** → cuantifică influența precipitațiilor asupra condițiilor de stabilitate ale versanților, regimul de precipitații fiind de cele mai multe ori un factor declanșator al

fenomenelor de instabilitate prin creșterea greutateii volumice a rocilor și scăderea coeziunii. Valoarea precipitațiilor medii anuale este de 400 - 500 mm, ceea ce se traduce într-o valoare egală cu 0.1 a acestui factor;

➤ **Factorul hidrogeologic** → cuantifică probabilitatea de producere a alunecărilor de teren prin influența pe care o are poziția nivelului hidrostatic față de suprafața terenului, precum și prin regimul de curgere. Nivelul hidrostatic se situează la adâncimi mici de circa 4 - 8 metri pe zona litorală și la adâncimi variabile în rest, dar curgerea în acvifere are loc la viteze și gradienti foarte mici, prin urmare factorul hidrogeologic în Comuna Costinești are o valoare mediată de 0.1;

➤ **Factorul seismic** → Comuna Costinești se încadrează în zona de intensitate macroseismică $I = 7_1$, pe scara MSK, astfel că zona se încadrează la un factor seismic egal cu 1;

➤ **Factorul silvic** → are ca punct de plecare gradul de acoperire cu vegetație arboricolă a teritoriului. Valorile factorului silvic pornesc de la 0.01 pentru zonele de vegetație arboricolă deasă și poate ajunge la valoarea 1 pentru zonele din intravilan lipsite complet de vegetație arboricolă;

➤ **Factorul antropic** → valorile acestui factor sunt cuprinse în intervalul 0.01 pentru zonele din extravilan și 1 pentru zonele ocupate cu construcții și conducte de alimentare cu apă sau diverse alte rețele.

Pe baza acestor factori s-a obținut gridul factorului mediu de hazard, acesta cuatificând în termeni de relativitate, probabilitatea ca zona să fie susceptibilă

la fenomene de instabilitate prin comparație cu restul zonelor analizate la nivelul teritoriului investigat. Potrivit rezultatelor obținute, s-a concluzionat faptul că teritoriul administrativ al Comunei Costinești nu este supus riscului în ceea ce privește fenomenele de instabilitate, cu excepția falezei înalte, care se poate prăbuși pe porțiuni reduse, în special în timpul furtunilor.

Risc geotehnic

La încadrarea în categoria geotehnică pentru terenurile din Comuna Costinești s-au avut în vedere o serie de factori precum: condițiile de teren, apa subterană, clasificarea construcției după categoria de importanță, vecinătăți și zona seismică. Astfel că, prin cumularea factorilor, intervalul de valori se situează între 8 - 19 puncte, iar în funcție de amplasament și categoria de importanță a construcției riscul geotehnic este redus - major.

Risc de eroziune

Eroziunea reprezintă procesul de degradare fizică sau chimică a solurilor sau a rocilor, acesta fiind un proces natural ai căror principali factori sunt: ploile, în special cele în aversă, morfologia terenului, conținut redus de materia organică din sol și gradul de acoperire cu vegetație.

Pentru estimarea și cuantificarea eroziunii pe întreaga comună s-a utilizat metoda RUSLE (Revised Universal Soil Loss Equation). Aplicând formula a reieșit că fenomenele de eroziune în Comuna Costinești sunt dezvoltate pe suprafețe reduse, localizate în zona plajelor și a falezei.

Pe teritoriul Comunei Costinești fenomenele de eroziune se manifestă pe terenurile agricole, vulnerabile la eroziunea eoliană în perioadele secetoase când terenul agricol este proaspăt arat.

Risc antropic

Riscurile antropice sunt reprezentate de liniile de înaltă și medie tensiune și depozitarea necontrolată a deșeurilor.

Vegetația și fauna¹⁹

În Lacul Costinești cu apă dulce s-a conturat biotopul marginal palustru, în care vegetația este predominant hidrofilă. Vegetația Mării Negre este formată din asociații de plante, alge de mări și culori diferite și iarbă de mare, singura plantă cu flori din apele marine românești.

În ceea ce privește fauna, în Lacul Costinești și Marea Neagră sunt întâlnite frecvent exemplare de șerpi de apă, pești importanți pentru pescuit (calcan, scrumbie, hamsii, guvizi, piscă de mare, caras etc.) și numeroase păsări, cele mai numeroase fiind pescărușii. Pe nisipurile maritime fauna este reprezentată prin numeroase cochilifere, precum scoici japoneze, scoici albe, midii și stridii.

Arii naturale protejate²⁰

Suprafața teritoriului Comunei Costinești suprapusă cu arii naturale protejate este de 5,51 hectare.

¹⁹ Strategia de Dezvoltare Locală a Comunei Costinești, Județul Constanța 2014 - 2020, p. 12

²⁰Suprafața ariilor naturale protejate din U.A.T.-urile României (iunie 2018), A. Crișan, 2018, p. 123

Suprafețele care se suprapun cu teritoriul comunei sunt calculate fără a fi dublate suprapunerile dintre diferitele categorii de arii naturale protejate, astfel:

➤ Situl de importanță comunitară, Natura 2000 - ROSCI0273 Zona marină de la Capul Tuzla se suprapune pe 0,15 hectare;

➤ Situl de importanță comunitară, Natura 2000 - ROSCI0293 Costinești - 23 August se suprapune pe 2,06 hectare;

➤ Situl special de protecție pentru păsări, Natura 2000 - ROSPA0076 Marea Neagră se suprapune pe 5,15 hectare.

Situl de importanță comunitară, Natura 2000 - ROSCI0273 Zona marină de la Capul Tuzla²¹

Situl Natura 2000 ROSCI0273 Zona marină de la Capul Tuzla are o suprafață de 4,947 hectare și următoarele coordonate geografice 43°98'91" latitudine nordică și 28°73'92" longitudine estică.²² În situl marin ROSCI 0273 Zona marină de la Capul Tuzla, fundul stâncos recifal are cea mai mare extindere spre larg și cel mai variat și accidentat relief din sectorul românesc al Mării Negre.

Pe linia țărmului, situl se învecinează la nord cu U.A.T. Costinești și la sud cu U.A.T. Tuzla, în zona U.A.T. Costinești găsindu-se habitatul 1170 - 4 Boulders and blocks - aglomerări de stânci și bolovani. Acesta apare în mediolitoralul și

²¹ Decizia 428/02-feb-2024 de adoptare a celei de a opta actualizări a listei siturilor de importanță comunitară pentru regiunea biogeografică a Mării Negre, anexă, partea 2

²² Anexă la Planul de management al ROSCI 0273 Zona Marină de la Capul Tuzla, decembrie 2016, p. 65 - 66

infralitoralul țărmurilor stâncoase, la piciorul falezelor constituite din roci dure. Blocurile de piatră pot fi rulate și erodate de mișcările valurilor. Complexitatea structurală a spațiilor dintre blocuri și obscuritatea, atrag o faună neobișnuit de diversă pentru adâncimi atât de mici. Acesta oferă un mozaic de microhabitate, permițând prezența lângă țărm a unor specii care de obicei trăiesc în etajele mai adânci.

Situl de importanță comunitară, Natura 2000 - ROSCI0293 Costinești - 23 August²³

Situl ROSCI0293 Costinești - 23 August are o suprafață de 4,883.6 hectare și următoarele coordonate geografice: 43°92'52" latitudine nordică și 28°72'50" longitudine estică.

În zona U.A.T. Costinești se găsesc două tipuri de habitate, respectiv 1110 - bancuri de nisip submerse de mică adâncime și 1170 - recifi, cu următoarele subtipuri: 1110 - 3 Nisipuri fine de mică adâncime, 1110 - 4 Nisipuri bine calibrate, 1110 - 9 Nisipuri măloase și maluri nisipoase bioturbate de *Upogebia*, 1170 - 8 Stânca infralitorală cu alge fotofile și 1170 - 9 Stanca circalitorală cu *Mytilus galloprovincialis*.

Totodată, atât situl ROSCI0273 Zona marină de la Capul Tuzla, cât și situl ROSCI0293 Costinești - 23 August se suprapun cu Aria de Protecție Specială Avifaunistică din România ROSPA0076 Marea Neagră.

²³ Decizia 428/02-feb-2024 de adoptare a celei de a opta actualizări a listei siturilor de importanță comunitară pentru regiunea biogeografică a Mării Negre, anexă, partea 2

Situl special de protecție pentru păsări, Natura 2000 - ROSPA0076 Marea Neagră²⁴

Situl Natura 2000 ROSPA0076 Marea Neagră, a fost declarat prin H.G. 1284/2007 privind desemnarea ariilor de protecție specială avifaunistică ca parte integrantă a rețelei ecologice europene Natura 2000 în România, cu modificările și completările ulterioare. Situl se poziționează de-a lungul țărmului Mării Negre cu unele întreruperi în zonele cu desfășurare de activități economice, industriale și de transport și se suprapune cu situl ROSCI0273 Zona marină de la Capul Tuzla pe o suprafață de 767,40 hectare, iar cu situl ROSCI0293 Costinești - 23 August pe o suprafață de 1.040,62 hectare.

Situl Natura 2000 ROSPA0076 Marea Neagră are următoarele coordonate geografice: 44°39'23" latitudine nordică și 29°12'28" longitudine estică.

Situl Natura 2000 ROSPA0076 Marea Neagră se învecinează la limita vestică cu întreaga zonă a litoralul românesc, respectiv cu teritoriul Județului Constanța (Municipiile Constanța și Mangalia, orașele Eforie și Năvodari, respectiv comunele Limanu, Costinești, 23 August, Tuzla, Agigea, Corbu, Istria și Mihai Viteazu) și al Județului Tulcea (Orașul Sulina și comunele Jurilovca, Murighiol și Sfântu Gheorghe).

Sunt 18 specii din Anexa I a Directivei Păsări care sunt strict protejate la nivelul Sitului Natura 2000

²⁴ Planul de management al sitului Natura 2000 ROSPA0076 Marea Neagră, din 26.06.2016, publicat în Monitorul Oficial, Partea I nr. 951bis din 25 noiembrie 2016

ROSPA0076 Marea Neagră astfel: ielcovan estic, pescărușul mic, pescărușul cu cap negru, pescărușul rozalb, chiră de mare, chirighița neagră, notatița, chirighița cu obraz alb, lebăda de iarnă, cufundarul polar, cufundarul mic (toate aceste specii enumerate fiind prezente și în Dobrogea, pe litoralul Mării Negre și în Marea Neagră), pescărița mare, pelicanul creț, pescărița răsătoare, chiră mică, ferestrașul mic, chiră de baltă (toate aceste specii enumerate fiind prezente și în Delta Dunării) și alte specii cu migrație regulate nementionate în Anexa I a Directivei Păsări. Toate aceste specii au stat la baza declarării Sitului Natura 2000 ROSPA0076 Marea Neagră și care au găsit habitate potrivite pentru hrănire, repaos, adăpost, reproducere și creșterea puilor.

Principalele caracteristici și trăsături ale peisajului de pe teritoriul sitului Natura 2000 ROSPA0076 Marea Neagră se rezumă la cele ale unui peisaj natural tipic marin, cu elemente de peisaj artificial sau antropice, date de structurile de protecție costieră - diguri, jetele, porturi și nu în ultimul rând ambarcațiuni și nave.

Zona învecinată sitului Natura 2000 ROSPA0076 Marea Neagră este caracterizată de existența unor bogate resurse turistice naturale și antropice, atât prin zona deltaică cât și prin zona litoralului românesc al Mării Negre.

Turismul poate fi considerat ramura economică cu cel mai mare potențial de creștere având în vedere zona deosebit de frumoasă, unică în Europa.



ANALIZA DIAGNOSTIC



DEMOGRAFIE

A. STRUCTURA POPULAȚIEI

- POPULAȚIA RECENZATĂ
- POPULAȚIA DUPĂ DOMICILIU
- DISTRIBUȚIA POPULAȚIEI PE SEXE
- DISTRIBUȚIA POPULAȚIEI PE GRUPE DE VÂRSTĂ
- INDICELE DE ÎMBĂTRÂNIRE DEMOGRAFICĂ
- RAPORT DE DEPENDENȚĂ DEMOGRAFICĂ
- STRUCTURA POPULAȚIEI REZIDENTE DUPĂ ETNIE
- STRUCTURA POPULAȚIEI REZIDENTE DUPĂ LIMBA MATERNĂ
- STRUCTURA POPULAȚIEI REZIDENTE DUPĂ RELIGIE

Repartiția și evoluția populației recensate a României, Regiunii Sud-Est, Județului Constanța și Comunei Costinești între RPL 2002, RPL 2011 și RPL 2021

În ultimele două decenii România se confruntă cu un declin demografic, populația recensată scăzând de la recensământ la recensământ, mai accentuat între RPL 2002 și RPL 2011. Așadar, populația recensată a țării s-a redus cu 7.2% din anul 2002 până în anul 2011, respectiv cu 5.3% din anul 2011 până în anul 2021, în cei 20 de ani aceasta fiind mai mică cu 12.1% (a scăzut de la 21.680.974 persoane la 19.053.815 persoane).

Distribuind populația României în funcție de apartenența la sex, am identificat că la RPL 2011 s-au înregistrat cu 7.4% mai puțini bărbați și cu 7.0% mai puține femei, comparativ cu RPL 2002. Pe de altă parte, la RPL 2021 s-au înregistrat cu 5.6% mai puțini bărbați și cu 5.1% mai puține femei, comparativ cu RPL 2011, astfel că în cei 20 de ani, în țară numărul bărbaților s-a redus cu 12.5%, iar cel al femeilor cu 11.7%.

Tabel 2. Evoluția populației recensate a României, Regiunii Sud-Est, Județului Constanța și Comunei Costinești între Recensămintele Populației și Locuințelor realizate în anii 2002, 2011 și 2021

		RPL 2002		RPL 2011		2011/ 2002*	RPL 2021		2021/ 2011*	2021/ 2002*
România	<i>T</i>	21680974		20121641		-7.2%	19053815		-5.3%	-12.1%
	<i>B</i>	10568741	48.7%	9788577	48.6%	-7.4%	9245540	48.5%	-5.6%	-12.5%
	<i>F</i>	11112233	51.3%	10333064	51.4%	-7.0%	9808275	51.5%	-5.1%	-11.7%
Regiunea Sud-Est	<i>T</i>	2848219		2545923		-10.6%	2367987		-7.0%	-16.9%
	<i>B</i>	1399027	49.1%	1246277	49.0%	-10.9%	1151096	48.6%	-7.6%	-17.7%
	<i>F</i>	1449192	50.9%	1299646	51.0%	-10.3%	1216891	51.4%	-6.4%	-16.0%
Județul Constanța	<i>T</i>	715151		684082		-4.3%	655997		-4.1%	-8.3%
	<i>B</i>	350093	49.0%	333347	48.7%	-4.8%	316560	48.3%	-5.0%	-9.6%
	<i>F</i>	365058	51.0%	350735	51.3%	-3.9%	339437	51.7%	-3.2%	-7.0%
Comuna Costinești	<i>T</i>	2530		2866		+13.3%	3121		+8.9%	+23.4%
	<i>B</i>	1233	48.7%	1412	49.3%	+14.5%	1522	48.8%	+7.8%	+23.4%
	<i>F</i>	1297	51.3%	1454	50.7%	+12.1%	1599	51.2%	+10.0%	+23.3%

T = total populație, B = bărbați, F = femei,

*raport procentual de modificare a volumului populației recensate

Sursa: Recensămintele Populației și Locuințelor din anii 2002, 2011 și 2021, prelucrări Interconformity Management

Declinul demografic este prezent și la nivel regional, respectiv județean, scăderea fiind mai accentuată între Recensământul Populației și Locuințelor din anul 2002 și Recensământul Populației și Locuințelor din anul 2011.

Prin urmare, populația recenzată a Regiunii Sud-Est a scăzut cu 10.6% de la RPL 2002 la RPL 2011 și cu 7.0% de la RPL 2011 la RPL 2021, astfel că în cei 20 ani, populația regiunii s-a diminuat cu 16.9% (a scăzut de la 2.848.219 la 2.367.987 persoane). Distribuind populația regiunii în funcție de apartenența la sex, am identificat că numărul bărbaților s-a redus mai accentuat decât numărul femeilor, astfel că la RPL 2021 s-au înregistrat cu 17.7% mai puțini bărbați și cu 16.0% mai puține femei, comparativ cu RPL 2002. În plus, am constatat că nu există un dezechilibru pe sexe, ecartul dintre bărbați și femei fiind cuprins între 1.8 puncte procentuale și 2.8 puncte procentuale.

Dacă ne raportăm la populația recenzată a Județului Constanța, de la RPL 2002 la RPL 2011 aceasta s-a redus cu 4.3%, iar de la RPL 2011 la RPL 2021 s-a redus cu 4.1%, rezultând astfel o scădere totală cu 8.3%, în cei 20 ani (a scăzut de la 715.151 la 655.997 persoane). Distribuind populația Județului Constanța pe sexe, am obținut că numărul bărbaților s-a redus mai accentuat decât numărul femeilor. Așadar, la RPL 2021 s-au înregistrat cu 9.6% mai puțini bărbați și cu 7.0% mai puține femei, dar cu toate acestea nu există un dezechilibru pe sexe, ecartul dintre bărbați și femei fiind cuprins între două puncte procentuale și 3.4 puncte procentuale.

Situația referitoare la efectivul populației recenzate a Comunei Costinești, diferă comparativ cu ce s-a înregistrat la nivel național, regional și județean. La RPL 2011 s-au înregistrat cu 13.3% mai mulți locuitori față de RPL 2002 (populația a crescut de la 2.530 la 2.866 persoane). Totodată, la RPL 2021 s-au înregistrat cu 8.9% mai mulți locuitori față de RPL 2011 (populația a crescut de la 2.866 la 3.121 persoane), astfel că în 20 de ani populația recenzată a Comunei Costinești a crescut cu 23.3%.

Analizând evoluția populației recenzate a Comunei Costinești pe sexe, am identificat faptul că numărul bărbaților a crescut cu 14.5%, iar cel al femeilor a crescut cu 12.1%, de la RPL 2002 până la RPL 2011, iar în următorii 10 ani, numărul bărbaților a crescut cu 7.8%, iar numărul femeilor a crescut cu 10.0%. Calculând ponderea bărbaților și femeilor din total, am obținut faptul că nu există diferențe semnificative între cele două sexe, indiferent de perioada de raportare, ecartul dintre sexe fiind 2.6 puncte procentuale (în anul 2002), 1.4 puncte procentuale (în anul 2011), respectiv 2.4 puncte procentuale (în anul 2021), astfel:

- ✎ RPL 2002 → bărbați = 48.7%, femei = 51.3%;
- ✎ RPL 2011 → bărbați = 49.3%, femei = 50.7%;
- ✎ RPL 2021 → bărbați = 48.8%, femei = 51.2%.

Componența administrativ-teritorială a Comunei Costinești și efectivul de locuitori pe fiecare sat înregistrat la Recensământul Populației și Locuințelor din anul 2021 se prezintă astfel:

- ✎ Satul Costinești → 1.409 locuitori (45.1%);
- ✎ Satul Schitu → 1.712 locuitori (54.9%).

Repartiția și evoluția populației după domiciliu, la 1 ianuarie, a Județului Constanța pe medii de rezidență, respectiv evoluția populației după domiciliu, la 1 ianuarie, a Comunei Costinești

Populația după domiciliu la data de 1 ianuarie a anului de referință reprezintă numărul persoanelor cu cetățenie română și domiciliu pe teritoriul României, delimitat după criteriile administrativ-teritoriale. În acest sens, Institutul Național de Statistică calculează populația după domiciliu în funcție de soldul sporului natural, soldul migrației internaționale definitive și soldul migrației interne cu schimbarea domiciliului.

Potrivit informațiilor din baza de date Tempo-Online a Institutului Național de Statistică, populația după domiciliu, la 1.01.2022, a României este 22.009.796 persoane, cu circa 1.2% mai mică, decât populația înregistrată la 1.01.2016 (22.273.309 persoane). Pe raza Regiunii Sud-Est, la 1.01.2022, erau domiciliat 2.770.270 persoane, cu 3.6% mai puține, decât la 1.01.2016 (2.875.048 persoane).

Populația după domiciliu, la 1.01.2022, a Județului Constanța este 756.110 persoane, dintre care 511.775 persoane în mediul urban (67.7%) și

244.335 persoane în mediul rural (32.3%), așadar, rezultă faptul că există diferențe semnificative privind efectivul populației din cele două medii de rezidență.

Evoluția populației după domiciliu la nivelul Județului Constanța prezintă un trend descendent, la 1.01.2022 fiind înregistrați cu 1.8% mai puțini locuitori, comparativ cu 1.01.2016, respectiv aceasta a scăzut de la 770.252 la 756.110 persoane.

Dacă ne raportăm la evoluția populației după domiciliu la nivelul Județului Constanța, pe medii de rezidență, obținem că evoluția populației din mediul urban prezintă un trend descendent, iar evoluția populației din mediul rural prezintă un trend ascendent. Prin urmare, de la 1.01.2016 până la 1.01.2022, populația după domiciliu din mediul urban a scăzut cu 4.6% (de la 536.610 persoane la 511.775 persoane), iar populația după domiciliu din mediul rural a crescut cu 4.6% (de la 233.642 la 244.335 persoane).

Tabel 3. Evoluția populației după domiciliu, la 1 ianuarie, a Județului Constanța, pe total, respectiv pe medii de rezidență, în perioada 2016 - 2022

Medii de rezidență	2016	2017	2018	2019	2020	2021	2022
Urban	536610	534250	532018	529428	521059	516877	511775
Rural	233642	235060	236004	236786	243145	244258	244335
TOTAL	770252	769310	768022	766214	764204	761135	756110

Sursa: INS, Baza de date statistice TEMPO-Online, prelucrări Interconformity Management

Referitor la populația după domiciliu, la 1 ianuarie, a Comunei Costinești, conform datelor furnizate de INS, în perioada 2016 - 2022 evoluția acesteia prezintă un trend ascendent. Numărul mediu de locuitori după domiciliu, la 1 ianuarie, ai Comunei Costinești în perioada analizată este de 3.301 persoane, cei mai puțini locuitori fiind înregistrați în anul 2016 (3.169 persoane), iar cei mai mulți în anul 2022 (3.408 persoane), astfel că la 1.01.2022 populația comunei era mai mare cu 7.5%.

Numărul de locuitori ai Comunei Costinești a crescut anual în perioada 2016 - 2022, în medie cu 1.2%, cea mai mare creștere fiind înregistrată între anii 2016 și 2017, când volumul populației s-a majorat cu 1.7% (de la 3.169 la 3.223 persoane).

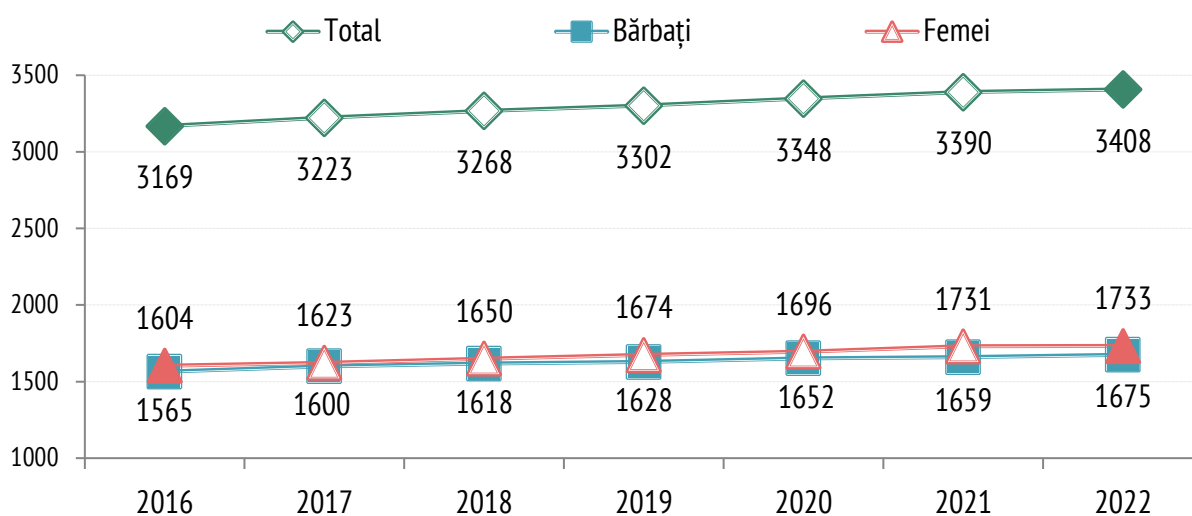
Dacă ne raportăm la distribuția populației Comunei Costinești în funcție de apartenența la sex,

observăm că pe întreaga perioadă 2016 - 2022, numărul femeilor este mai mare comparativ cu numărul bărbaților, în medie cu 45 persoane.

Atât evoluția populației feminine, cât și evoluția populației masculine în perioada analizată prezintă trenduri ascendente, la 1 ianuarie 2022, fiind înregistrate cu 8.0% mai multe femei și cu 7.0% mai mulți bărbați. Numărul mediu de bărbați și femei în perioada analizată este de 1.628 persoane, respectiv 1.673 persoane. La 1 ianuarie 2022, în totalul populației, bărbații reprezentau 49.1%, iar femeile reprezentau 50.9%.

Sintetizând rezultatele referitoare la populația Comunei Costinești, indiferent că este populație recenzată sau estimată (populație după domiciliu), am identificat că nu există o diferență semnificativă între numărul bărbaților și numărul femeilor.

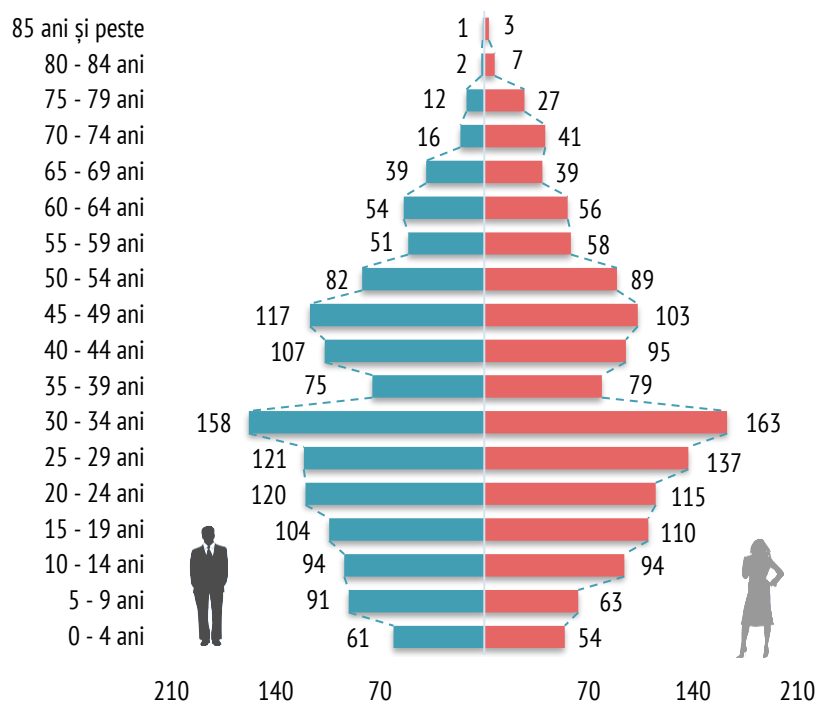
Grafic 1. Evoluția populației după domiciliu, la 1 ianuarie, a Comunei Costinești, pe total, respectiv în funcție de apartenența la sex, în perioada 2016 - 2022



Sursa: INS, Baza de date statistice TEMPO-Online, prelucrări Interconformity Management

Structura populației după domiciliu, la 1 ianuarie 2002, pe grupe de vârstă

Grafic 2. Structura populației după domiciliu, la 1 ianuarie 2002, a Comunei Costinești, pe grupe de vârstă



Indicele de îmbătrânire a populației Comunei Costinești este 40.9%, respectiv existau aproximativ 41 persoane vârstnice la 100 persoane tinere.

Raportul de dependență demografică în Comuna Costinești este 32.3%, ceea ce arată faptul că la fiecare 100 de persoane în vârstă de muncă revin circa 33 persoane în vârstă de dependență.

Sursa: INS, Baza de date statistice TEMPO-Online, prelucrări Interconformity Management

Structura pe grupe de vârstă a populației după domiciliu, la 1 ianuarie 2002, arată faptul că ponderea populației din categoria de vârstă 0 - 14 ani (17.3%) din Comuna Costinești este mai mică față de ponderile înregistrate la nivelul României (17.7%), Regiunii Sud-Est (17.7%) și Județului Constanța (17.6%). Analizând ponderea populației din categoria de vârstă 15 - 64 ani (75.6%), am identificat faptul că aceasta este mai mare decât cele înregistrate la nivel național (68.7%), regional (69.2%) și județean (72.0%). Ponderea populației din categoria de vârstă 65 ani și peste (7.1%) este mult mai mică, comparativ cu ponderile înregistrate la nivel național (13.6%), regional (13.1%) și județean (10.4%).

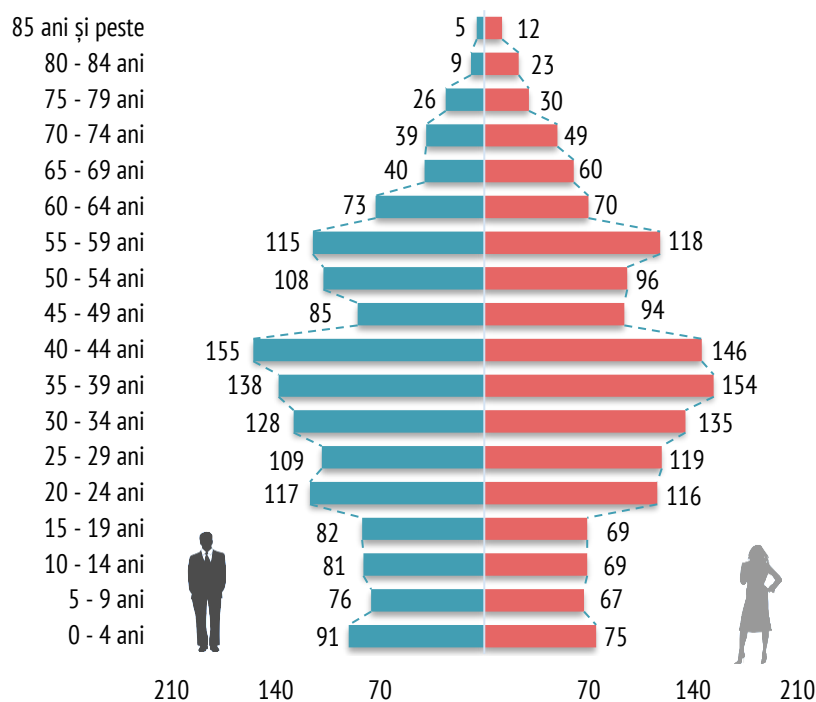
Tabel 4. Structura populației după domiciliu pe grupe de vârstă, la 1 ianuarie 2002

Grupe de vârstă	România	Regiunea Sud-Est	Județul Constanța	Comuna Costinești
0 - 14 ani	17.7%	17.7%	17.6%	17.3%
15 - 64 ani	68.7%	69.2%	72.0%	75.6%
65 ani și peste	13.6%	13.1%	10.4%	7.1%

Sursa: INS, Baza de date statistice TEMPO-Online, prelucrări Interconformity Management

Structura populației după domiciliu, la 1 ianuarie 2011, pe grupe de vârstă

Grafic 3. Structura populației după domiciliu, la 1 ianuarie 2011, a Comunei Costinești, pe grupe de vârstă



Indicele de îmbătrânire a populației Comunei Costinești este 63.8%, respectiv existau aproximativ 64 persoane vârstnice la 100 persoane tinere.

Raportul de dependență demografică în Comuna Costinești este 33.8%, ceea ce arată faptul că la fiecare 100 de persoane în vârstă de muncă revin circa 34 persoane în vârstă de dependență.

Sursa: INS, Baza de date statistice TEMPO-Online, prelucrări Interconformity Management

Structura pe grupe de vârstă a populației după domiciliu, la 1 ianuarie 2011, a Comunei Costinești arată comparativ cu structura populației pe categorii de vârstă din anul 2002, că ponderea populației din categoria de vârstă 0 - 14 ani (15.4%) a scăzut cu 1.9 puncte procentuale, fiind mai mare decât ponderile înregistrate la nivelul României (15.3%), Regiunii Sud-Est (15.1%) și Județului Constanța (15.3%). Ponderea populației din categoria de vârstă 15 - 64 ani (74.8%) s-a redus cu 0.8 puncte procentuale, fiind în continuare mai mare față de ponderile înregistrate la nivel național (70.2%), regional (70.5%) și județean (72.5%). Ponderea populației din categoria de vârstă 65 ani și peste a crescut cu 2.7 puncte procentuale, dar cu toate acestea rămâne în continuare mai mică comparativ cu ponderile înregistrate la nivel național (14.5%), regional (14.4%) și județean (12.2%).

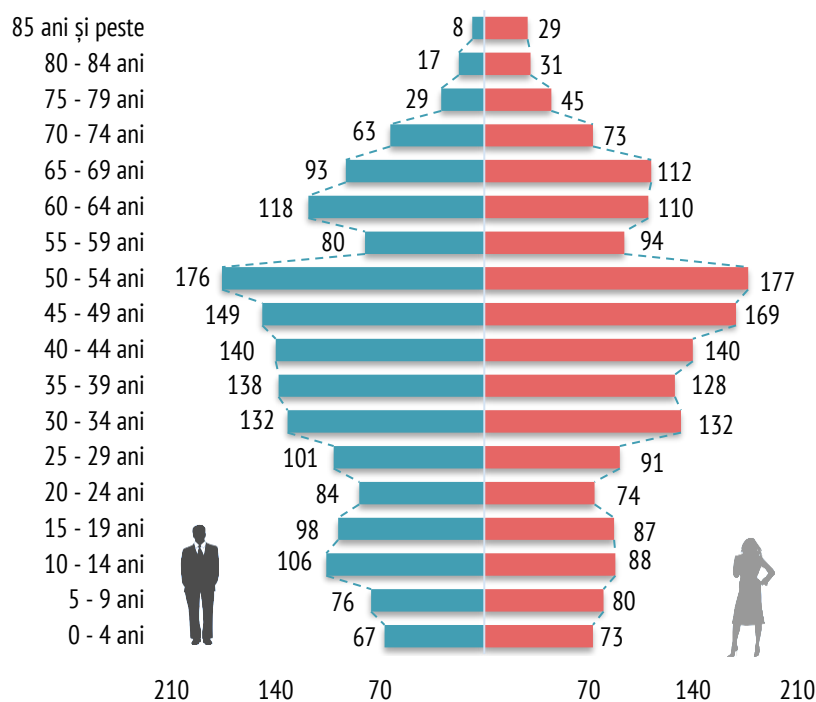
Tabel 5. Structura populației după domiciliu pe grupe de vârstă, la 1 ianuarie 2011

Grupe de vârstă	România	Regiunea Sud-Est	Județul Constanța	Comuna Costinești
0 - 14 ani	15.3%	15.1%	15.3%	15.4%
15 - 64 ani	70.2%	70.5%	72.5%	74.8%
65 ani și peste	14.5%	14.4%	12.2%	9.8%

Sursa: INS, Baza de date statistice TEMPO-Online, prelucrări Interconformity Management

Structura populației după domiciliu, la 1 ianuarie 2022, pe grupe de vârstă

Grafic 4. Structura populației după domiciliu, la 1 ianuarie 2022, a Comunei Costinești, pe grupe de vârstă



Indicele de îmbătrânire a populației Comunei Costinești este 102%, respectiv existau 102 persoane vârstnice la 100 persoane tinere.

Raportul de dependență demografică în Comuna Costinești este 40.9%, ceea ce arată faptul că la fiecare 100 de persoane în vârstă de muncă revin circa 41 persoane în vârstă de dependență.

Sursa: INS, Baza de date statistice TEMPO-Online, prelucrări Interconformity Management

Structura pe grupe de vârstă a populației după domiciliu, la 1 ianuarie 2022, a Comunei Costinești arată comparativ cu structura populației pe categorii de vârstă din anul 2002, că ponderea populației din categoria de vârstă 0 - 14 ani (14.4%) a scăzut cu 2.9 puncte procentuale, fiind mai mică decât ponderile înregistrate la nivelul României (14.7%) și Județului Constanța (15.2%), dar mai mare decât ponderea înregistrată la nivelul Regiunii Sud-Est (14.0%). Ponderea populației din categoria de vârstă 15 - 64 ani (71.0%) s-a redus cu 4.6 puncte procentuale, fiind în continuare mai mare față de ponderile înregistrate la nivel național (67.9%), regional (68.0%) și județean (67.7%). Ponderea populației din categoria de vârstă 65 ani și peste a crescut cu 7.5 puncte procentuale și rămâne în continuare mai mică decât ponderile înregistrate la nivel național (17.4%), regional (18.0%) și județean (17.1%).

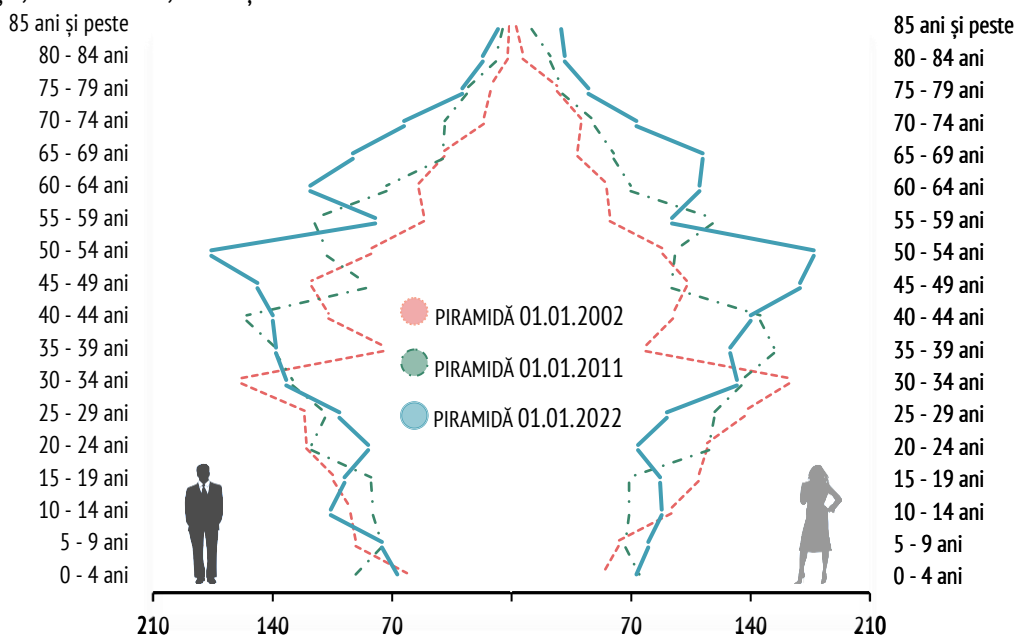
Tabel 6. Structura populației după domiciliu pe grupe de vârstă, la 1 ianuarie 2022

Grupe de vârstă	România	Regiunea Sud-Est	Județul Constanța	Comuna Costinești
0 - 14 ani	14.7%	14.0%	15.2%	14.4%
15 - 64 ani	67.9%	68.0%	67.7%	71.0%
65 ani și peste	17.4%	18.0%	17.1%	14.6%

Sursa: INS, Baza de date statistice TEMPO-Online, prelucrări Interconformity Management

Piramida comparativă pe grupe de vârstă a populației după domiciliu, la 1 ianuarie, a Comunei Costinești, în anii 2002, 2011 și 2022

Grafic 5. Piramida comparativă pe grupe de vârstă a populației după domiciliu, la 1 ianuarie, a Comunei Costinești, în anii 2002, 2011 și 2022



Sursa: INS, Baza de date statistice TEMPO-Online, prelucrări Interconformity Management

Imaginea comparativă a celor două piramide arată cu claritate modificările în structură și volum ale populației după domiciliu a Comunei Costinești, în decursul celor 21 ani analizați. În acest sens, volumul populației 0 - 4 ani a crescut în rândul ambelor sexe (chiar dacă în perioada 2011 - 2022 au scăzut atât numărul băieților, cât și numărul fetelor), iar volumul populației 5 - 9 ani a crescut în rândul fetelor, și a scăzut în rândul băieților, această scădere fiind influențată de diminuarea efectivului de băieți din perioada 2002 - 2011. În ceea ce privește efectivul populației 10 - 14 ani, acesta s-a redus în rândul fetelor, din pricina scăderii accentuate din perioada 2002 - 2011 și a crescut în rândul băieților datorită majorării accentuate din perioada 2011 - 2022.

În ansamblu, efectivele populației 15 - 19 ani, 20 - 24 ani, 25 - 29 ani și 30 - 34 ani au scăzut semnificativ, în rândul ambelor sexe, mai accentuat în rândul femeilor. Pe de altă parte, efectivele populației 35 - 44 ani și 55 - 59 ani au crescut în rândul ambelor sexe, în aproximativ aceeași măsură, creștere datorată majorării volumului populației în perioada 2002 - 2011, iar efectivul populației 45 - 54 ani a crescut cu precădere în rândul femeilor, creștere datorată majorării volumului populației în perioada 2011 - 2022. Dacă ne raportăm la efectivul populației 65 ani și peste, indiferent de modificările de structură din 10 în 10 ani, acesta a crescut cu precădere în rândul femeilor.

Evoluția indicilor de îmbătrânire demografică a populației după domiciliu, la 1 ianuarie

Indicele de îmbătrânire demografică a populației arată capacitatea sau incapacitatea unei populații de a se regenera demografic, prin urmare, acest indicator reprezintă numărul persoanelor vârstnice (65 ani și peste) care revine la 100 persoane tinere (sub 15 ani).

Indicele de îmbătrânire demografică a populației României s-a majorat cu 18.1 puncte procentuale în perioada 2002 - 2011 și cu 23.9 puncte procentuale în perioada 2011 - 2022, astfel încât în cei 21 ani, acest indicator a crescut cu 42 puncte procentuale (de la 76.8% la 118.8%). Acest aspect arată faptul că numărul de persoane vârstnice a crescut cu 42 persoane la fiecare 100 persoane tinere. Analizând indicii înregistrați la nivel național pe medii de rezidență, observăm că la nivelul anilor 2002 și 2011, indicatorii înregistrați în mediul rural au fost mai mari, decât cei din mediul urban (90.7% față de 63.0% în anul 2002, respectiv 102.8% față de 87.4% în anul 2011), iar la nivelul anului 2022, indicatorul înregistrat în mediul urban a fost mai mare, decât cel din mediul rural (125.4% față de 111.2%).

Indicele de îmbătrânire demografică a populației la nivelul Regiunii Sud-Est s-a majorat cu 21 puncte procentuale în primii 10 ani și cu 33.2 puncte procentuale în următorii 11 ani, rezultând astfel o creștere cu 54.2 puncte procentuale a acestui indicator în perioada 2002 - 2022, ceea ce înseamnă că numărul de persoane vârstnice a crescut cu circa 55 persoane la fiecare 100 persoane tinere.

Dacă ne raportăm la indicii de îmbătrânire demografică înregistrați la nivel regional pe medii de rezidență, observăm că în anii 2002 și 2011, indicii de îmbătrânire a populației din mediul rural au fost mai mari comparativ cu cei din mediul urban (89.4% față de 59.2% în anul 2002, respectiv 102.7% față de 87.1% în anul 2011), în schimb în anul 2022, indicele de îmbătrânire a populației din mediul urban a fost mai mare comparativ cu cel din mediul rural (139.3% față de 116.1%).

Indicele de îmbătrânire demografică a populației din Județul Constanța s-a majorat cu 20.4 puncte procentuale în perioada 2002 - 2011 și cu 33.3 puncte procentuale în perioada 2011 - 2022, astfel că în cei 21 ani, acesta a crescut cu 53.7 puncte procentuale, ceea ce înseamnă că numărul de persoane vârstnice a crescut cu circa 54 persoane la fiecare 100 persoane tinere. Analizând indicii de îmbătrânire demografică a populației din județ pe medii de rezidență, am identificat că indiferent de anul de raportare, indicatorii înregistrați în mediul urban au fost mai mari comparativ cu cei din mediul rural, astfel: 62.2% față de 54.0% în anul 2002, 90.3% față de 61.6% în anul 2011, respectiv 132.7% față de 79.7% în anul 2022.

Sintetizând, concluzionăm faptul că populația după domiciliu este în proces de îmbătrânire demografică, fie că este analizată populația întregii țări sau doar populația regiunii, respectiv a județului. În plus, îmbătrânirea demografică este mai accentuată în

mediul urban, întrucât atât valoarea indicilor de îmbătrânire demografică înregistrați în mediul urban în anul 2022, cât și creșterile înregistrate din anul 2002 până în anul 2022 au fost mai mari comparativ cu indicii de îmbătrânire demografică din mediul rural în anul 2022 și creșterile înregistrate de acești indicatori.

Indicele de îmbătrânire demografică a populației după domiciliu, la 1 ianuarie, a Comunei Costinești a crescut gradual în perioada analizată, astfel: în anul 2002 a fost de 40.9% (la fiecare 100 persoane tinere revin circa 41 persoane vârstnice), în anul 2011 a fost de 63.8% (la fiecare 100 persoane tinere revin circa 64 persoane vârstnice, iar în anul 2022 a fost de 102.0% (la fiecare 100 persoane tinere revin 102 persoane vârstnice).

Concluzionăm astfel că populația după domiciliu, la 1 ianuarie, a Comunei Costinești în ultimii 21 ani se confruntă cu fenomenul de îmbătrânire demografică, în anul 2022 indicele de îmbătrânire demografică fiind mai mare cu 61.1 puncte procentuale, decât în anul 2002, ceea ce înseamnă că numărul de persoanelor vârstnice a crescut cu 62 persoane la fiecare 100 persoane tinere.

În plus, deși creșterea înregistrată de indicele de îmbătrânire demografică a Comunei Costinești este mult mai mare comparativ cu creșterile înregistrate de indicii din mediul rural la nivel național, regional și județean, indicele de îmbătrânire demografică la nivel local este mai mic decât indicii de îmbătrânire înregistrați la nivel național și regional, dar mai mare decât indicele înregistrat la nivel județean.

Tabel 7. Evoluția indicilor de îmbătrânire demografică a populației după domiciliu, la 1 ianuarie, înregistrați la nivelul României, Regiunii Sud-Est, Județului Constanța și Comunei Costinești între anii 2002, 2011 și 2022

Indice de îmbătrânire a populației		Anul 2002	Anul 2011	2011-2002*	Anul 2022	2022-2011*	2022-2002*
România	Total	76.8%	94.9%	18.1 pp	118.8%	23.9 pp	42 pp
	Urban	63.0%	87.4%	24.4 pp	125.4%	38 pp	62.4 pp
	Rural	90.7%	102.8%	12.1 pp	111.2%	8.4 pp	20.5 pp
Regiunea Sud-Est	Total	73.9%	94.9%	21 pp	128.1%	33.2 pp	54.2 pp
	Urban	59.2%	87.1%	27.9 pp	139.3%	52.2 pp	80.1 pp
	Rural	89.4%	102.7%	13.3 pp	116.1%	13.4 pp	26.7 pp
Județul Constanța	Total	59.4%	79.8%	20.4 pp	113.1%	33.3 pp	53.7 pp
	Urban	62.2%	90.3%	28.1 pp	132.7%	42.4 pp	70.5 pp
	Rural	54.0%	61.6%	7.6 pp	79.7%	18.1 pp	25.7 pp
Comuna Costinești		40.9%	63.8%	22.9 pp	102.0%	38.2 pp	61.1 pp

*puncte procentuale

Sursa: INS, Baza de date statistice TEMPO-Online, prelucrări Interconformity Management

Evoluția raportului de dependență demografică a populației după domiciliu, la 1 ianuarie

Un alt indicator analizat în cadrul acestui capitol îl reprezintă raportul de dependență demografică, acesta fiind raportul între numărul persoanelor de vârstă „dependentă” (sub 15 ani și peste 64 ani) și populația în vârstă de muncă (15 - 64 ani) exprimat la 100 de persoane.

Raportul de dependență demografică a populației, la nivel național, s-a diminuat cu 3 puncte procentuale în perioada 2002 - 2011 și s-a majorat cu 4.8 puncte procentuale în perioada 2011 - 2022, astfel că în 21 ani acesta a crescut cu 1.7 puncte procentuale (de la 45.5% la 47.2%). Acest aspect arată faptul că numărul de persoane în vârstă de dependență a crescut cu două persoane la fiecare 100 persoane în vârstă de muncă. Analizând raportul de dependență demografică înregistrat în România pe medii de rezidență, am identificat că în cei 3 ani raportul de dependență demografică a populației din mediul rural a fost mai mare, comparativ cu cel din mediul urban. Cu toate acestea valoarea raportului de dependență demografică înregistrat în mediul rural s-a diminuat (10.6 puncte procentuale), iar cea din mediul urban s-a majorat (10.2 puncte procentuale).

Raportul de dependență demografică a populației la nivelul Regiunii Sud-Est s-a diminuat cu 2.5 puncte procentuale în perioada 2002 - 2011 și s-a majorat 5.1 puncte procentuale în perioada 2011 - 2022, astfel că a rezultat în 21 ani o creștere cu 2.6 puncte procentuale, ceea ce arată că numărul de persoane în vârstă de dependență a crescut cu 3 persoane la

fiecare 100 persoane în vârstă de muncă. Analizând raportul de dependență demografică a populației la nivel regional pe medii de rezidență, observăm că în cei 3 ani raportul de dependență demografică a populației din mediul rural a fost mai mare, comparativ cu cel din mediul urban. Cu toate acestea, s-a înregistrat aceeași de la nivel național, în sensul că valoarea raportului de dependență demografică înregistrat în mediul rural s-a diminuat (11.3 puncte procentuale), iar cea din mediul urban s-a majorat (11.4 puncte procentuale).

Raportul de dependență demografică a populației Județului Constanța s-a diminuat cu 1.1 puncte procentuale în perioada 2002 - 2011 și s-a majorat cu 9.9 puncte procentuale în perioada 2011 - 2022, astfel în cei 21 ani s-a majorat cu 8.8 puncte procentuale, respectiv numărul de persoane în vârstă de dependență a crescut cu 9 persoane la fiecare 100 persoane în vârstă de muncă. Analiza raportului de dependență demografică a populației la nivel județean pe medii de rezidență, evidențiază că în anii 2002 și 2011, raportul de dependență demografică a populației din mediul rural a fost mai mare comparativ cu cel din mediul urban, iar în anul 2022 raportul de dependență demografică a populației din mediul urban a fost mai mare comparativ cu cel din mediul rural. Inclusiv la nivel județean valoarea raportului de dependență demografică înregistrat în mediul rural s-a diminuat (5.6 puncte procentuale), iar cea din mediul urban s-a majorat (14.2 puncte procentuale).

Sintetizând, observăm faptul că la nivel național și regional numărul de persoane în vârstă de dependență din mediul urban a fost mai mic, decât cel din mediul rural, deoarece indicatorii înregistrați în mediul urban sunt mai mici decât indicatorii înregistrați în mediul rural, chiar dacă valorile înregistrate în mediul urban au crescut, iar cele în mediul rural au scăzut.

Raportul de dependență demografică a populației după domiciliu, la 1 ianuarie, a Comunei Costinești a crescut în perioada 2002 - 2011 cu 1.5 puncte, iar în perioada 2011 - 2022 cu 7.1 puncte procentuale, astfel că în 21 ani acesta s-a majorat cu 8.6 puncte, respectiv numărul de persoane în vârstă de dependență a crescut cu 9 persoane la fiecare 100

persoane în vârstă de muncă. În anul 2002 raportul de dependență demografică a fost de 32.3% (la fiecare 100 de persoane în vârstă de muncă revin circa 33 de persoane în vârstă de dependență), în anul 2011 a fost de 33.8% (la fiecare 100 de persoane în vârstă de muncă revin circa 34 de persoane în vârstă de dependență), iar în anul 2022 a fost de 40.9% (la fiecare 100 de persoane în vârstă de muncă revin circa 41 de persoane în vârstă de dependență).

Cu toate că raportul de dependență demografică înregistrat la nivel local a crescut, iar valorile acestui indicator înregistrate în mediul rural la nivel național, regional și județean au scăzut, raportul de dependență al comunei este în continuare mai mic.

Tabel 8. Evoluția raportului de dependență demografică a populației după domiciliu, la 1 ianuarie, înregistrat la nivelul României, Regiunii Sud-Est, Județului Constanța și Comunei Costinești între anii 2002, 2011, respectiv 2022

Raport de dependență demografică		Anul 2002	Anul 2011	2011-2002*	Anul 2022	2022-2011*	2022-2002*
România	Total	45.5%	42.4%	-3.0 pp	47.2%	+4.8 pp	+1.7 pp
	Urban	35.7%	34.9%	-0.8 pp	45.9%	+11.0 pp	+10.2 pp
	Rural	59.6%	53.8%	-5.9 pp	49.0%	-4.8 pp	-10.6 pp
Regiunea Sud-Est	Total	44.4%	41.9%	-2.5 pp	47.0%	+5.1 pp	+2.6 pp
	Urban	34.4%	33.8%	-0.6 pp	45.8%	+12.0 pp	+11.4 pp
	Rural	59.8%	53.7%	-6.1 pp	48.5%	-5.2 pp	-11.3 pp
Județul Constanța	Total	38.9%	37.8%	-1.1 pp	47.7%	+9.9 pp	+8.8 pp
	Urban	34.8%	35.5%	+0.7 pp	49.0%	+13.5 pp	+14.2 pp
	Rural	50.7%	43.9%	-6.8 pp	45.1%	+1.2 pp	-5.6 pp
Comuna Costinești		32.3%	33.8%	+1.5 pp	40.9%	+7.1 pp	+8.6 pp

*puncte procentuale

Sursa: INS, Baza de date statistice TEMPO-Online, prelucrări Interconformity Management

Structura populației rezidente a României, Regiunii Sud-Est, Județului Constanța și Comunei Costinești în funcție de etnie

Cu toate că aproximativ 78.0% dintre cetățenii din România se declară de origine română, țara noastră are o îndelungată istorie în ceea ce privește conviețuirea multietnică și multiculturală, în mod oficial fiind recunoscute 21 de minorități etnice.

Conform datelor înregistrate la Recensământul Populației și Locuințelor din anul 2021, [structura etnică a populației rezidente din Regiunea Sud-Est](#) este una eterogenă, cea mai mare pondere, respectiv 82.2%, fiind înregistrată de români (1.946.709 persoane). Următoarea pondere înregistrată revine romilor (2.7% → 64.827 persoane). Populația rezidentă a regiunii are în componență și persoane de alte etnii, care înregistrează procente mai mici de 0.8%, precum: turci, ruși-lipoveni, tătari, respectiv persoane de alte etnii, care înregistrează procente mai mici de 0.05%, precum: ucraineni, armeni, evrei, bulgari ș.a.. Totodată, 12.7% dintre locuitori nu și-au declarat etnia (301.616 persoane).

[Structura etnică a populației rezidente din Județul Constanța](#) este una eterogenă. Astfel, am identificat faptul că cea mai mare pondere în structura etnică a județului o dețin românii, care reprezintă 76.9% (504.344 persoane). Următoarele ponderi reprezintă populația rezidentă de etnie tătară → 2.6% (16.918 persoane), turcă → 2.5% (16.121 persoane) și romă → 1.0% (6.593 persoane). De asemenea, există și persoane de alte naționalități, dar în ponderi mai mici de 0.05%, precum: maghiari, greci, armeni,

bulgari, germani, ucraineni, macedoneni, evrei ș.a.. În plus, 16.0% din totalul populației rezidente a județului nu și-a declarat etnia (105.039 persoane).

[Structura etnică a populației rezidente din Comuna Costinești](#), arată că cea mai mare pondere, respectiv 85.61%, este reprezentată de români (2.672 persoane). Pe raza comunei există și cetățeni tătari, turci, italieni, maghiari, ruși-lipoveni, greci, germani, ucraineni (ultimele 3 etnii însumând 6 persoane) și persoane de altă etnie, fiecare etnie reprezentând mai puțin de 1.0% din volumul total al populației comunei. În plus, 12.85% dintre cetățeni nu și-au declarat etnia (401 persoane).

Tabel 9. Repartizarea populației rezidente a Comunei Costinești în funcție de etnie, în anul 2021

Etnie	Număr locuitori	Pondere
Români	2672	85.61%
Tătari	20	0.64%
Turci	5	0.16%
Italieni	5	0.16%
Maghiari	4	0.13%
Ruși-Lipoveni	3	0.10%
Ucraineni, Germani și Greci	cumulat 6 persoane	0.19%
Altă etnie	5	0.16%
Informație nedisponibilă	401	12.85%
TOTAL	3121	100.0%

Sursa: Recensământul Populației și Locuințelor 2021, prelucrări Interconformity Management

Structura populației rezidente a României, Regiunii Sud-Est, Județului Constanța și Comunei Costinești în funcție de limba maternă

Ținând cont de faptul că România are o structură a populației multietnică, de asemenea, în mod oficial sunt recunoscute 21 de limbi materne. Prin urmare, potrivit rezultatelor RPL 2021, limba română reprezintă limba maternă pentru aproximativ 80.0% din populația rezidentă a țării.

Structura populației rezidente din Regiunea Sud-Est în funcție de limba maternă este una eterogenă, cea mai mare pondere revenind locuitorilor care au limba română drept limbă maternă (84.1% → 1.992.660 persoane). Următoarele ponderi, mult mai mici sunt înregistrate de locuitorii care au limba romani drept limba maternă (1.2% → 28.869 persoane), turcă (0.59% → 14.052 persoane), tătară (0.55% → 13.139 persoane) și rusă (0.45% → 10.696 persoane). Pe raza regiunii există locuitori care au următoarele limbi materne: maghiară, ucraineană, italiană, greacă, germană ș.a.. Informația privind limba maternă nu este disponibilă pentru 12.8% din populația regiunii (303.733 persoane).

În Județul Constanța limba română reprezintă limba maternă pentru majoritatea locuitorilor (78.7% → 516.057 persoane). Următoarele ponderi, mult mai mici s-au înregistrat în rândul locuitorilor pentru care limba maternă este tătară (2.0% → 13.071 persoane), turcă (1.9% → 12.246 persoane), rusă (1.48% → 3.176 persoane) și romani (0.47% → 3.091 persoane). Pe raza județului există locuitori care au următoarele limbi materne: maghiară,

italiană, ucraineană ș.a.. De asemenea, 16.2% din populația rezidentă a județului (105.912 persoane) nu și-a declarat limba maternă.

Referitor la limba maternă a locuitorilor rezidenți pe raza Comunei Costinești, limba română este limba maternă pentru 85.87% dintre cetățeni (2.680 persoane). Pe raza comunei există și cetățeni a căror limbă maternă este limba tătară, turcă, italiană, romani, maghiară, ucraineană, rusă, greacă, germană, (ultimele 5 limbi materne însumând 8 persoane) și persoane care au altă limbă maternă. În plus, 12.91% dintre locuitori nu și-au declarat limba maternă (403 persoane).

Tabel 10. Repartizarea populației rezidente a Comunei Costinești în funcție de limba maternă, în anul 2021

Limba maternă	Număr locuitori	Pondere
Română	2680	85.87%
Tătară	13	0.42%
Turcă	5	0.16%
Italiană	5	0.16%
Romani	4	0.13%
Maghiară, Ucraineană, Germană, Rusă și Greacă	cumulat 8 persoane	0.25%
Altă limbă maternă	3	0.10%
Informație nedisponibilă	403	12.91%
TOTAL	3121	100.0%

Sursa: Recensământul Populației și Locuințelor 2021, prelucrări Interconformity Management

Structura populației rezidente a României, Regiunii Sud-Est, Județului Constanța și Comunei Costinești în funcție de religie

Conform datelor înregistrate la Recensământul Populației și Locuințelor din anul 2021, din punct de vedere confesional, 73.6% din populația României este ortodoxă (Biserica Ortodoxă Română).

Structura populației rezidente din Regiunea Sud-Est, în funcție de religie este similară celei de la nivelul țării, 81.8% dintre locuitori fiind de religie ortodoxă (1.936.564 persoane). Totodată, la nivelul regiunii există și locuitori de alte religii, care au înregistrat ponderi între 0.4% și 1.8%, astfel: musulmană (1.8% → 40.749 persoane), penticostală (0.9% → 22.085 persoane), creștină de rit vechi (0.6% → 13.759 persoane) și romano-catolică (0.4% → 10.445 persoane). În același timp, celelalte confesiuni la nivel regional înregistrează ponderi mai mici de 0.2%, iar 13.6% din populația rezidentă nu și-a declarat religia (321.266 persoane).

În Județul Constanța, circa 74.7% din populație este de religie ortodoxă (488.180 persoane). Următoarea pondere s-a înregistrat în rândul persoanelor care sunt de religie musulmană, respectiv 5.6%, reprezentând 36.725 locuitori. Ponderi mai mici de 1.0% s-au înregistrat în rândul populației de următoarele religii: romano-catolică, penticostală, creștină de rit vechi, adventistă de ziua a șaptea, baptistă, ortodoxă sârbă ș.a. și în rândul persoanelor fără religie, atei sau agnostici. În același timp, 17.2% din populația rezidentă a județului nu și-a declarat religia (112.683 persoane).

Repartizarea populației rezidente a Comunei Costinești evidențiază o eterogenitate în rândul confesiunilor, aproximativ 83.0% fiind de religie ortodoxă (2.582 locuitori). Pe raza comunei există cetățeni de religii care reprezintă fiecare mai puțin de 1.0% din volumul populației. În plus, 0.13% dintre locuitori sunt de altă religie (asociații religioase sau grupări religioase), 0.22% sunt atei, 0.55% sunt fără religie, iar 14.03% dintre locuitori nu și-au declarat religia (438 persoane).

Tabel 11. Repartizarea populației rezidente a Comunei Costinești în funcție de religie, în anul 2021

Religie	Număr locuitori	Pondere
Ortodoxă	2582	82.73%
Musulmană	28	0.9%
Romano-Catolică	17	0.55%
Penticostală	12	0.38%
Baptistă	6	0.19%
Evanghelică	4	0.13%
Reformată, Adventistă de Ziua a Șaptea, Martorii lui Iehova și Ortodoxă Sârbă	cumulat 6 persoane	0.19%
Alte religii	4	0.13%
Atei	7	0.22%
Fără religie	17	0.55%
Informație nedisponibilă	438	14.03%
TOTAL	3121	100.0%

Sursa: Recensământul Populației și Locuințelor 2021, prelucrări Interconformity Management



ANALIZA DIAGNOSTIC



DEMOGRAFIE

B. MIȘCAREA NATURALĂ

- NUMĂRUL DE NĂSCUȚI VII ȘI DECEDAȚI
- RATA DE NATALITATE
- RATA DE MORTALITATE
- NUMĂRUL DE CĂSĂTORII ȘI DIVORȚURI
- RATA DE NUȚIALITATE
- RATA DE DIVORȚIALITATE
- RAPORTUL DE MASCULINITATE
- RAPORTUL DE DEPENDENȚĂ DEMOGRAFICĂ

Evoluția numărului de născuți vii și decedați, respectiv evoluția sporului natural în Comuna Costinești

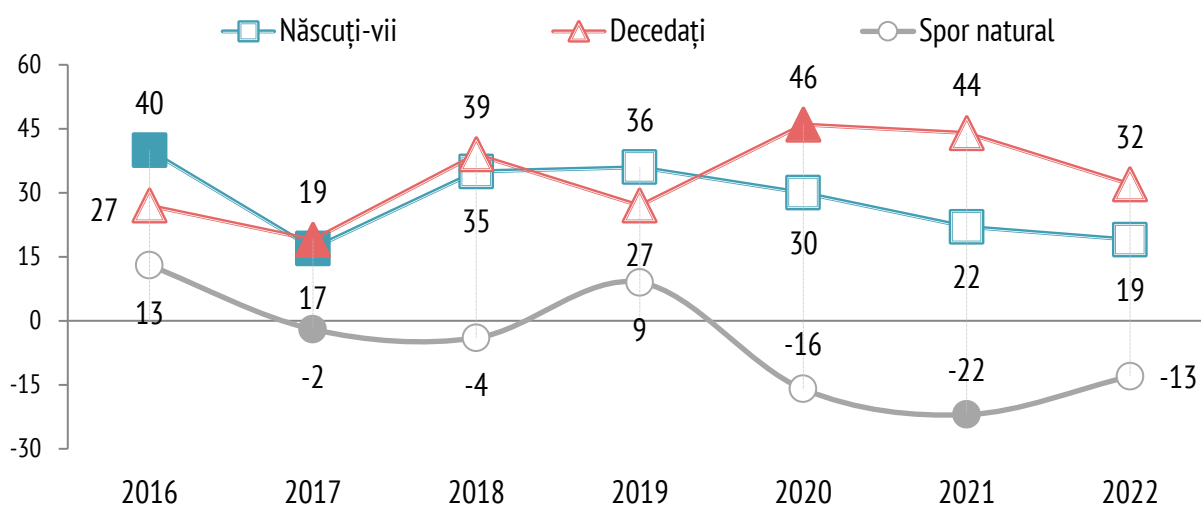
Potrivit datelor din baza de date Tempo-Online a Institutului Național de Statistică, în anul 2022, pe raza Comunei Costinești s-au născut 19 persoane și au decedat 32 persoane, înregistrându-se astfel un spor natural negativ, deoarece numărul născuților vii este mai mic decât numărul decedaților.

Evoluția numărului de născuți vii din Comuna Costinești prezintă un trend descendent. Numărul mediu al născuților vii în perioada 2016 - 2022 a fost de 29 născuți vii, cei mai mulți fiind înregistrați în anul 2016 (40 născuți vii), iar cei mai puțini fiind înregistrați în anul 2017 (17 născuți vii). La nivelul anului 2022 s-au înregistrat cu 52.5% mai puțini născuți vii, comparativ cu anul 2016 (a scăzut de la 40 născuți vii la 19 născuți vii).

Evoluția numărului de decedați din Comuna Costinești prezintă un trend ascendent. Numărul mediu al decedaților a fost de 34 persoane, cei mai puțini fiind înregistrați în anul 2017 (19 decedați), iar cei mai mulți fiind înregistrați în anul 2020 (46 decedați). Raportând anul 2022 la anul 2016, obținem faptul că numărul persoanelor decedate în Comuna Costinești a crescut cu 18.5% (de la 27 decedați la 32 decedați).

Sporul natural în perioada 2016 - 2022 este negativ, deoarece numărul decedaților a fost mai mare decât numărul de născuți vii, cu excepția anilor 2016 și 2019, ani în care sporul natural a fost pozitiv. În plus, cel mai mare bilanț demografic s-a înregistrat în anul 2021.

Grafic 6. Evoluția numărului de născuți vii și decedați, respectiv evoluția sporului natural în Comuna Costinești, în perioada 2016 - 2022



Sursa: INS, Baza de date statistice TEMPO-Online, prelucrări Interconformity Management

Evoluția ratei brute de natalitate la nivelul României, Județului Constanța și Comunei Costinești

Rata brută de natalitate reprezintă numărul de născuți vii dintr-un an raportat la populația curentă și se exprimă în număr de născuți vii la 1.000 locuitori. În ultimele nouă decenii, în România, natalitatea a avut mișcări care îi conferă o anume specificitate, în raport cu celelalte țări europene. În acest sens, între anii 1930 - 1935 s-au înregistrat valori de peste 30.0‰, iar în anii din jurul celui de-Al Doilea Război Mondial rata natalității s-a diminuat, din cauza dezorganizării familiei și a scăderii nupțialității. După finalizarea războiului, ritmul de creștere a natalității este unul simțitor, în anul 1949 ajungând până la valoarea de 27.6‰.

Începând cu anul 1956, natalitatea a avut o scădere semnificativă, influențată atât de liberalizarea avorturilor, cât și de cauze de ordin social, economic și educațional, astfel încât s-a înregistrat o rată de natalitate de 14.3‰, în anul 1966. La sfârșitul anului 1966 s-au adoptat măsuri de politică demografică care interziceau avorturile, (Decretul 770/1996), situație care a condus la o redresare foarte puternică a natalității, îndeosebi în primii ani de aplicare (1967 → 27.4‰ și 1968 → 26.7‰), aceasta fiind urmată de o scădere, dar într-un ritm mai lent, ajungând la o valoare similară cu cea înregistrată în anul 1966.

După anul 1990, ca urmare a abrogării legislației privind interzicerea avortului și contracepției și a programului de planificare a familiei, s-a produs o

scădere accelerată a natalității, nivelul ratei brute de natalitate fiind de 13.6‰, în anul 1992 ajunge la 11.4‰, în anul 2000 la 10.4‰, iar în anul 2022 la 8.3‰.

Evoluția ratei brute de natalitate a Județului Constanța în perioada 2016 - 2022, prezintă un trend descendent, valoarea medie a acestui indicator fiind de 9.3‰, ceea ce înseamnă că s-au înregistrat circa 10 născuți vii la 1.000 locuitori.

Analizând rata brută de natalitate a județului pe medii de rezidență, observăm că atât în mediul urban, cât și în mediul rural evoluția ratei brute de natalitate prezintă un trend descendent. Ratele brute de natalitate înregistrate în mediul rural, în perioada 2016 - 2022 sunt mai mari decât ratele brute de natalitate înregistrate în mediul urban, valorile acestora având un impact semnificativ asupra evoluției ratei brute de natalitate înregistrată la nivel județean.

În plus, rata brută de natalitate medie înregistrată în mediul urban este de 8.6‰, ceea ce înseamnă că s-au înregistrat aproximativ 9 născuți vii la 1.000 locuitori, cea mai mare rată brută de natalitate fiind înregistrată în anul 2016 (9.5‰). Analizând rata brută de natalitate din mediul rural, am obținut o valoare medie de 10.5‰, respectiv s-au înregistrat circa 11 născuți vii la 1.000 locuitori, cea mai mare rată fiind înregistrată în anul 2016 (11.3‰).

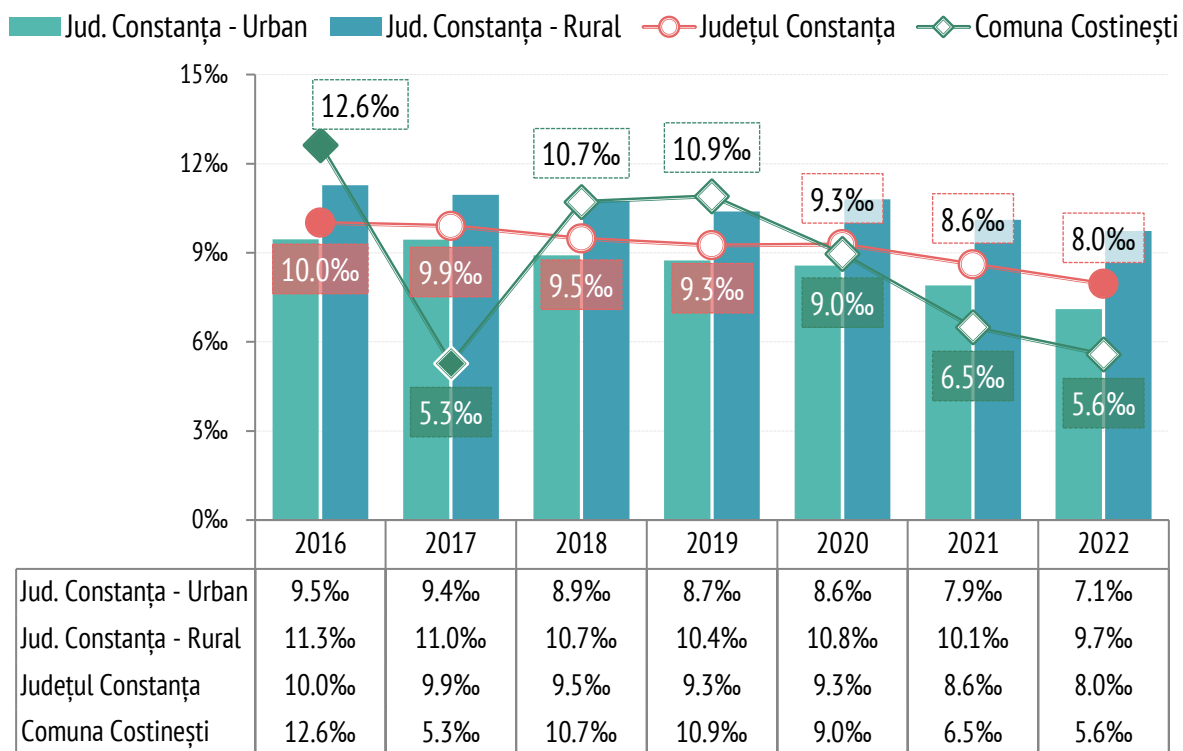
Evoluția ratei brute de natalitate înregistrată la nivelul Comunei Costinești în perioada analizată, prezintă un trend descendent, chiar dacă valorile acestui indicator au oscilat. Rata brută de natalitate medie înregistrată la nivelul comunei este de 8.6‰, cea mai mare rată fiind înregistrată în anul 2016 → 12.6‰ (circa 13 născuți vii la 1.000 locuitori), iar cea mai mică rată fiind înregistrată în anul 2017 → 5.3‰ (circa 6 născuți vii la 1.000 locuitori), între acești doi ani fiind înregistrată totodată și cea mai mare scădere a acestui indicator.

Dacă ne raportăm la cea mai mare creștere a ratei brute de natalitate, aceasta a avut loc în perioada

2017 - 2018, când rata de natalitate s-a majorat de la 5.3‰ la 10.7‰.

Dacă analizăm ratele brute de natalitate înregistrate la nivelul Comunei Costinești în paralel cu ratele brute de natalitate înregistrate în mediul rural la nivelul Județului Constanța, observăm că aceasta este mai mică în anul 2017 și perioada 2020 - 2022, mai mare în anii 2016 și 2019, respectiv egală în anul 2018. Dacă analizăm în paralel cu rata de natalitate înregistrată la nivel județean, observăm că în anul 2016 și perioada 2018 - 2019, rata de natalitate a comunei este mai mare, iar în anul 2017 și perioada 2020 - 2022 aceasta este mai mică.

Grafic 7. Evoluția ratei brute de natalitate din Comuna Costinești, comparativ cu evoluția ratei brute de natalitate a Județului Constanța, inclusiv pe medii de rezidență, în perioada 2016 - 2022



Sursa: INS, Baza de date statistice TEMPO-Online, prelucrări Interconformity Management

Evoluția ratei brute de mortalitate la nivelul României, Județului Constanța și Comunei Costinești

Rata brută de mortalitate reprezintă numărul persoanelor decedate dintr-un an raportat la populația din statistica curentă și se exprimă în număr decese la 1.000 locuitori. Referitor la evoluția ratei de mortalitate la nivel de țară, în perioada imediat postbelică aceasta a înregistrat valori ridicate (de peste 20.0‰) din cauza condițiilor social-economice și sanitare nefavorabile, a secetei și epidemiilor. Ulterior, ca urmare a aplicării unor măsuri pe plan sanitar, rata de mortalitate a scăzut considerabil, în anul 1956 înregistrând valori de circa 10.0‰. Urmează o perioadă de staționare în jurul acestei valori, dar începând cu anul 1975 se înregistrează o tendință de creștere ușoară din cauza schimbărilor survenite în structura pe grupe de vârstă a populației (creșterea efectivului populației vârstnice).

În următorii 10 ani, acest indicator a înregistrat o evoluție relativ staționară, cu valori cuprinse între 10.4‰ - 11.6‰. În anul 1990, rata brută de mortalitate a înregistrat valoarea de 10.6‰, urmând să crească până la 12.2‰ în anul 1997, și din nou să scadă în jurul valorii de 11.2‰ în anul 2000. În anul 2022, rata brută de mortalitate în România a fost de 12.4‰.

Evoluția ratei brute de mortalitate a Județului Constanța în perioada 2016 - 2022 este ascendentă, valoarea medie fiind de 11.8‰, respectiv s-au înregistrat circa 12 decedați la 1.000 locuitori.

Analizând rata brută de mortalitate a județului pe medii de rezidență, observăm că atât în mediul urban, cât și în mediul rural evoluția ratei brute de mortalitate este ascendentă. Ratele brute de mortalitate înregistrate în mediul rural în perioada 2016 - 2019 și anul 2022 sunt mai mari, comparativ cu ratele brute de mortalitate înregistrate în mediul urban, iar în anii 2020 și 2021 ratele brute de mortalitate din mediul rural sunt mai mici, decât ratele brute de mortalitate din mediul rural.

Rata brută de mortalitate medie înregistrată în mediul urban este de 11.7‰, ceea ce înseamnă că s-au înregistrat aproximativ 12 decedați la 1.000 locuitori, cea mai mare rată brută de mortalitate fiind înregistrată în anul 2021 (14.9‰). Dacă ne raportăm la rata brută de mortalitate din mediul rural, valoarea medie este de 12.1‰, respectiv s-au înregistrat circa 13 decedați la 1.000 locuitori, cea mai mare rată brută de mortalitate fiind înregistrată tot în anul 2021 (14.3‰).

Evoluția ratei brute de mortalitate înregistrată la nivelul Comunei Costinești în perioada analizată prezintă un trend ascendent, chiar dacă valorile acestui indicator au oscilat. Rata brută de mortalitate medie înregistrată este de 10.1‰, cea mai mică rată fiind înregistrată în anul 2017 → 5.9‰ (circa 6 decedați la 1.000 locuitori), iar cea mai mare rată fiind înregistrată în anul 2020 → 13.7‰ (circa 14 decedați la 1.000 locuitori).

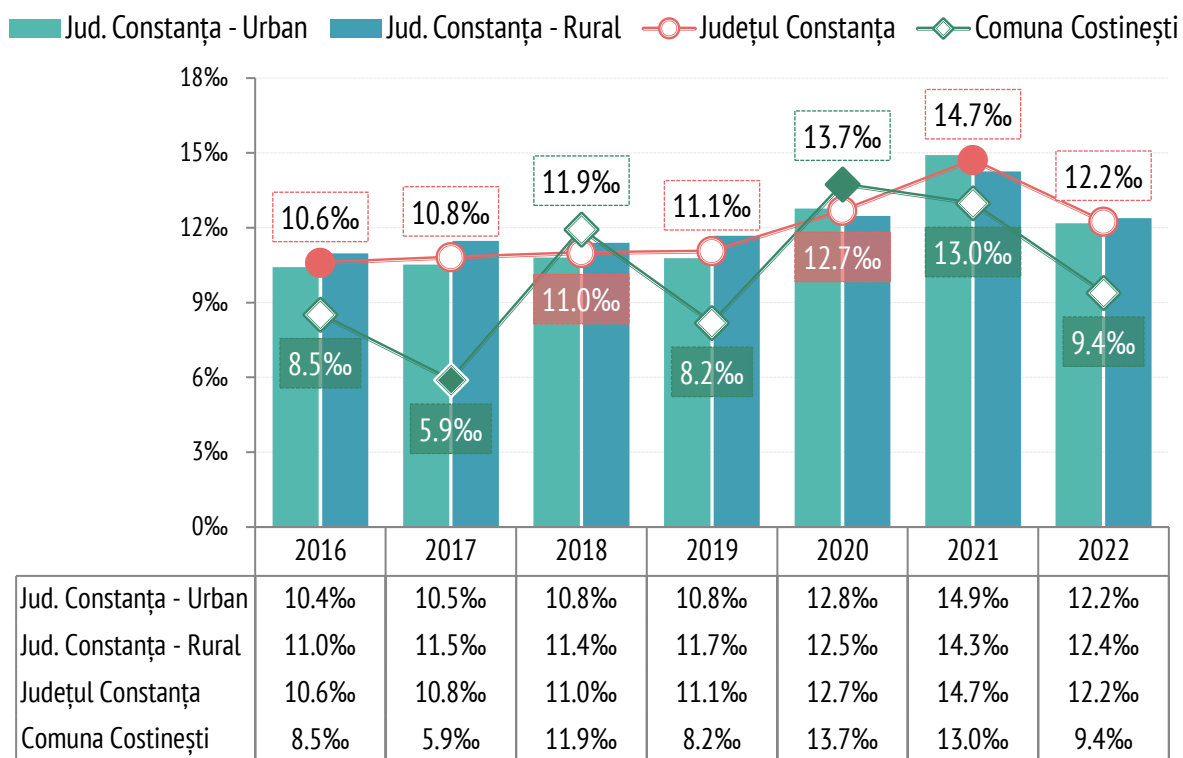
Referitor la variațiile acestui indicator cele mai mari scăderi s-au înregistrat în perioadele 2018 - 2019 (de la 11.9‰ la 8.2‰) și 2021 - 2022 (de la 13.0‰ la 9.4‰), iar cele mai mari creșteri s-au înregistrat în perioadele 2017 - 2018 (de la 5.9‰ la 11.9‰) și 2019 - 2020 (de la 8.2‰ la 13.7‰).

Ratele brute de mortalitate înregistrate la nivelul Comunei Costinești sunt mai mici, dacă le analizăm în paralel cu ratele brute de mortalitate înregistrate la nivelul Județului Constanța sau în paralel cu ratele de mortalitate înregistrate în mediul rural, în Județul Constanța, în anul 2019, respectiv în perioadele 2016 - 2017 și 2021 - 2022.

Analizând în paralel rezultatele din secțiunea anterioară (Evoluția ratei brute de natalitate [...] Comunei Costinești) și secțiunea prezentă (Evoluția ratei brute de mortalitate [...] Comunei Costinești), am identificat faptul că în perioada 2016 - 2022, la nivelul Comunei Costinești rata de natalitate este mai mică decât rata de mortalitate în perioadele 2017 - 2018 și 2020 - 2022, ceea ce înseamnă că această comună se confruntă cu un **deficit natural**.

La nivelul anilor 2016 și 2019, deoarece rata brută de natalitate a fost mai mare decât rata brută de mortalitate, concluzionăm că în Comuna Costinești există excedent natural.

Grafic 8. Evoluția ratei brute de mortalitate din Comuna Costinești, comparativ cu evoluția ratei brute de mortalitate a Județului Constanța, inclusiv pe medii de rezidență, în perioada 2016 - 2022



Sursa: INS, Baza de date statistice TEMPO-Online, prelucrări Interconformity Management

Evoluția numărului de căsătorii și divorțuri pe raza Comunei Costinești

Nupțialitatea este într-o scădere continuă în toate țările Europei, fiind influențată de modificarea raporturilor între sexe, dificultățile economice în cazul cuplurilor tinere, dar și de diferențele sociale dintre acestea.

În ceea ce privește **nupțialitatea din Comuna Costinești**, datele din graficul de mai jos arată că evoluția numărului de căsătorii prezintă un trend descendent în perioada 2016 - 2022.

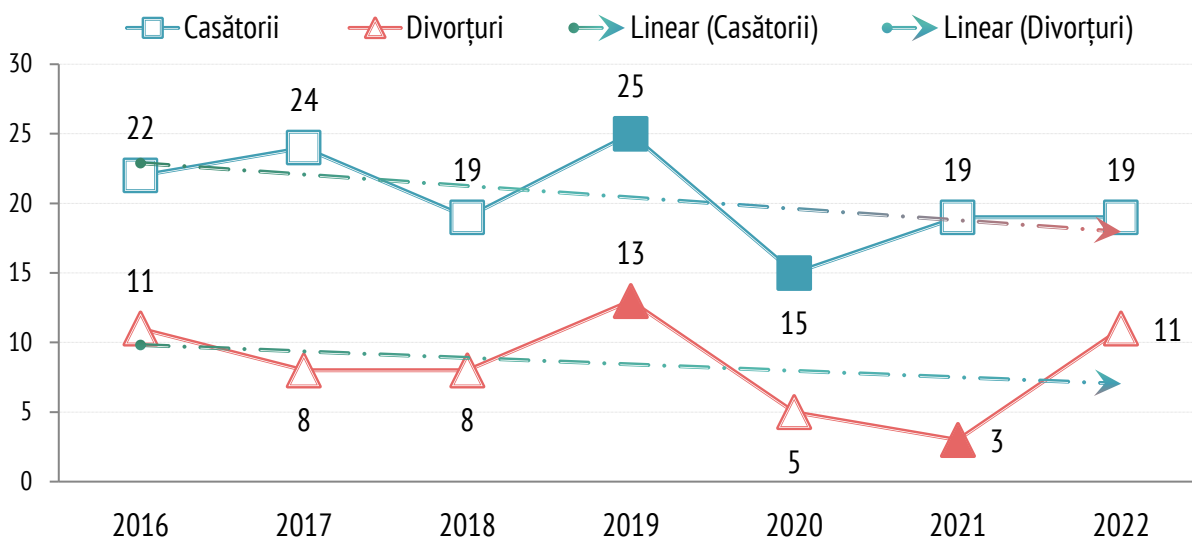
Numărul mediu de căsătorii oficiate pe raza comunei este de aproximativ 21 căsătorii, cele mai multe căsătorii fiind oficiate în anul 2019 (25 căsătorii), iar cele mai puține căsătorii fiind oficiate în anul 2020 (15 căsătorii), între acești doi ani înregistrându-se și cea mai mare scădere a acestui indicator.

Un alt fenomen demografic este reprezentat de divorțialitate. Studiarea acestuia este importantă, deoarece divorțurile influențează, în mod direct, atât fertilitatea conjugală, cât și stabilitatea familială.

Numărul divorțurilor din Comuna Costinești a oscilat în perioada 2016 - 2022, prezentând o evoluție cu un trend descendent. Numărul mediu de divorțuri înregistrat pe raza comunei este de aproximativ 9 divorțuri, cele mai multe divorțuri fiind înregistrate în anul 2019 (13 divorțuri), iar cele mai puține divorțuri fiind înregistrate în anul 2021 (3 divorțuri).

De asemenea, cea mai mare variație a acestui indicator s-a înregistrat în perioada 2019 - 2020 când numărul de divorțuri a scăzut de la 13 divorțuri la 5 divorțuri.

Grafic 9. Evoluția numărului de căsătorii și divorțuri pe raza Comunei Costinești, în perioada 2016 - 2022



Sursa: INS, Baza de date statistice TEMPO-Online, prelucrări Interconformity Management

Evoluția ratei de nupțialitate la nivelul României, Județului Constanța și Comunei Costinești

Rata brută de nupțialitate este un indicator care are valoare de comparabilitate în timp și în spațiu și oferă o bună măsurare a intensității fenomenului. În acest sens, este important să se prezinte evoluția acestui indicator în perioada 1930 - 2022, la nivel național.

Ca tendință de evoluție, rata căsătoriilor a înregistrat un trend descendent cu scădere pe termen lung. Cea mai mare rată s-a înregistrat la nivelul anului 1954, și anume 12.4‰ (aproximativ 13 căsătorii la 1.000 locuitori), iar la nivelul anilor 2012 și 2013, s-a înregistrat cea mai mică rată de după cel de-Al Doilea Război Mondial: 4.8‰ (aproximativ 5 căsătorii la 1.000 locuitori). Un aspect interesant constă în faptul că în anul 2007, rata căsătoriilor înregistrează o creștere bruscă, datorită unei măsuri politice care a stimulat financiar cuplurile căsătorite printr-o indemnizație. Cu toate acestea în anul 2022 rata de nupțialitate la nivel național a atins valoarea de 5.4‰.

Evoluția ratei brute de nupțialitate a Județului Constanța în perioada analizată, 2016 - 2022, prezintă un trend descendent, valoarea medie a acestui indicator fiind de 5.7‰, ceea ce înseamnă că s-au oficiat aproximativ 6 căsătorii la 1.000 locuitori. Analizând evoluția ratei brute de nupțialitate a Județului Constanța pe medii de rezidență, observăm că atât evoluția ratei brute de nupțialitate în mediul urban, cât și cea a ratei brute de nupțialitate în mediul rural sunt descendente.

Ratele brute de nupțialitate înregistrate în mediul urban în perioada 2016 - 2019 și anul 2021 sunt mai mici decât ratele brute de nupțialitate înregistrate în mediul rural. În schimb, în anii 2020 și 2022 ratele brute de nupțialitate înregistrate în mediul rural sunt mai mari, comparativ cu ratele brute de nupțialitate înregistrate în mediul urban.

Rata brută de nupțialitate medie înregistrată în mediul urban este 5.8‰, ceea ce înseamnă că s-au oficiat aproximativ 6 căsătorii la 1.000 locuitori, cea mai mare rată fiind înregistrată la nivelul anului 2018 (6.8‰ → circa 7 căsătorii la 1.000 locuitori), iar cea mai mică rată de nupțialitate fiind înregistrată la nivelul anului 2020 (4.0‰ → 4 căsătorii la 1.000 locuitori). Dacă ne raportăm la rata brută de nupțialitate din mediul rural, valoarea medie a acestui indicator este 5.6‰, respectiv s-au înregistrat aproximativ 6 căsătorii la 1.000 locuitori, cea mai mică rată de nupțialitate fiind înregistrată în anul 2020 (4.3‰ → aproximativ 5 căsătorii la 1.000 locuitori), iar cea mai mare rată fiind înregistrată în anul 2022 (6.0‰ → 6 căsătorii la 1.000 locuitori).

Rata brută de nupțialitate din Comuna Costinești a oscilat în perioada 2016 - 2022, înregistrând o evoluție descendentă. Rata brută de nupțialitate medie este 6.2‰, ceea ce înseamnă că s-au oficiat aproximativ 7 căsătorii la 1.000 locuitori, cea mai mare rată fiind înregistrată în anul 2019 → 7.6‰ (aproximativ 8 căsătorii la 1.000 locuitori), iar cea

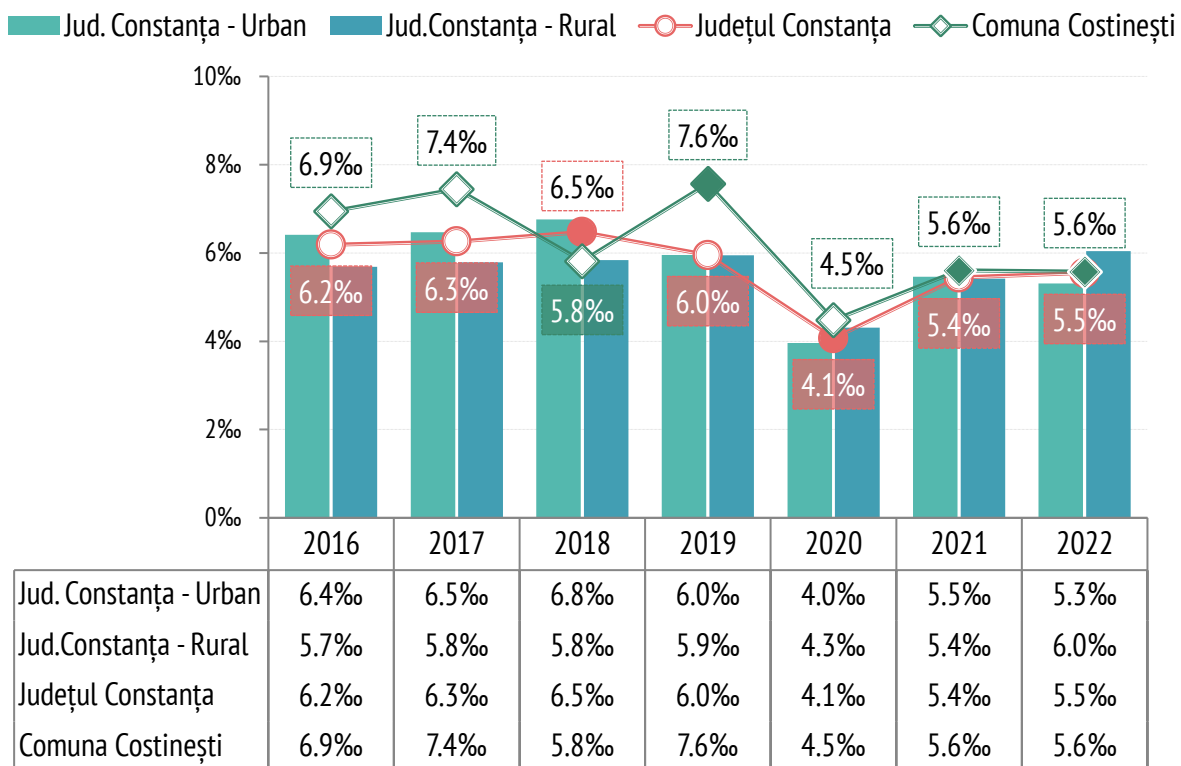
mai mică rată fiind înregistrată în anul 2020 → 4.5‰ (circa 5 căsătorii la 1.000 locuitori).

Referitor la variațiile acestui indicator în cei 7 ani analizați, am identificat faptul că rata brută de nupțialitate a Comunei Costinești a crescut în perioadele 2016 - 2017 (de la 6.9‰ la 7.4‰), 2018 - 2019 (de la 5.8‰ la 7.6‰), respectiv 2020 - 2021 (de la 4.5‰ la 5.6‰) și a scăzut în perioadele 2017 - 2018 (de la 7.4‰ la 5.8‰), respectiv 2019 - 2020 (de la 7.6‰ la 4.5‰). În plus, la nivel local valoarea ratei brute de nupțialitate are aceeași valoare în anii 2021 și 2022, respectiv 5.6‰.

Observăm în graficul de mai jos, că ratele brute de nupțialitate înregistrate la nivelul Comunei Costinești sunt mai mari, dacă le analizăm în paralel cu rata brută de nupțialitate înregistrată în mediul rural, la nivel județean, în perioadele 2016 - 2017, respectiv 2019 - 2021.

Dacă analizăm comparativ rata brută de nupțialitate înregistrată la nivelul Comunei Costinești cu rata brută de nupțialitate a județului, observăm că pe toată perioada 2016 - 2022 indicatorii înregistrați la nivel local sunt mai mari, cu excepția anului 2018, an la nivelul căruia rata brută de nupțialitate a comunei a fost mai mică.

Grafic 10. Evoluția ratei de nupțialitate din Comuna Costinești, comparativ cu evoluția ratei de nupțialitate a Județului Constanța, inclusiv pe medii de rezidență, în perioada 2016 - 2022



Sursa: INS, Baza de date statistice TEMPO-Online, prelucrări Interconformity Management

Evoluția ratei de divorțialitate la nivelul României, Județului Constanța și Comunei Costinești

Rata de divorțialitate este de asemenea un indicator care are valoare de comparabilitate în timp și în spațiu și oferă o bună măsurare a intensității fenomenului pentru care este important să prezentăm evoluția sa la nivel național în perioada 1930 - 2022. Rata de divorțialitate a oscilat, cele mai mari fluctuații fiind înregistrate între anii 1930 - 1975. În anul 1967 a avut loc cea mai mare scădere a ratei, de la aproximativ 2.0‰ la aproape 0.1‰, prin modificarea codului familiei, în sensul înăsprii condițiilor privitoare la divorț. Ulterior, rata de divorțialitate se stabilizează în jurul valorii medii de 1.5‰ (aproximativ două divorțuri la 1.000 locuitori). După anul 1990, valorile indicatorului se află ușor sub media europeană, care variază între 1.03‰ și 1.75‰.

Evoluția ratei brute de divorțialitate a Județului Constanța în perioada 2016 - 2022, prezintă un trend descendent, valoarea medie a acestui indicator fiind de 1.5‰, și anume s-au înregistrat aproximativ două divorțuri la 1.000 locuitori. Analizând rata brută de divorțialitate a județului pe medii de rezidență, observăm că atât evoluția ratei brute de divorțialitate înregistrată în mediul urban, cât și evoluția ratei brute de divorțialitate înregistrată în mediul rural prezintă trenduri descrescătoare.

Ratele brute de divorțialitate înregistrate în mediul urban în perioada analizată sunt mai mari decât ratele de divorțialitate din mediul rural, în perioada

2016 - 2017 și anul 2020, în ceilalți ani ambii indicatori înregistrând valori egale.

Rata brută de divorțialitate medie înregistrată în mediul urban este 1.6‰, ceea ce înseamnă că s-au înregistrat aproximativ două divorțuri la 1.000 locuitori, cea mai mare rată de divorțialitate fiind înregistrată în anul 2016 (2.0‰ → două divorțuri la 1.000 locuitori), iar cea mai mică rată de divorțialitate fiind înregistrată în anii 2020 și 2022 (1.3‰ → aproximativ două divorțuri la 1.000 locuitori).

Dacă ne raportăm la rata de divorțialitate din mediul rural, valoarea medie a acestui indicator este 1.4‰, respectiv s-au înregistrat aproximativ două divorțuri la 1.000 locuitori, cea mare rată de divorțialitate fiind înregistrată în anul 2019 (1.7‰ → aproximativ două divorțuri la 1.000 locuitori), iar cea mai mică rată de divorțialitate fiind înregistrată în anul 2020 (1.2‰ → aproximativ două divorțuri la 1.000 locuitori).

Rata brută de divorțialitate a Comunei Costinești a oscilat în perioada 2016 - 2022, prezentând o evoluție descendentă. Rata brută de divorțialitate medie este 2.6‰, respectiv s-au înregistrat în medie 3 divorțuri la 1.000 locuitori, cea mai mare rată fiind înregistrată în anul 2019 → 3.9‰ (circa 4 divorțuri la 1.000 locuitori), iar cea mai mică fiind înregistrată în anul 2021 → 0.9‰ (un divorț la 1.000 locuitori).

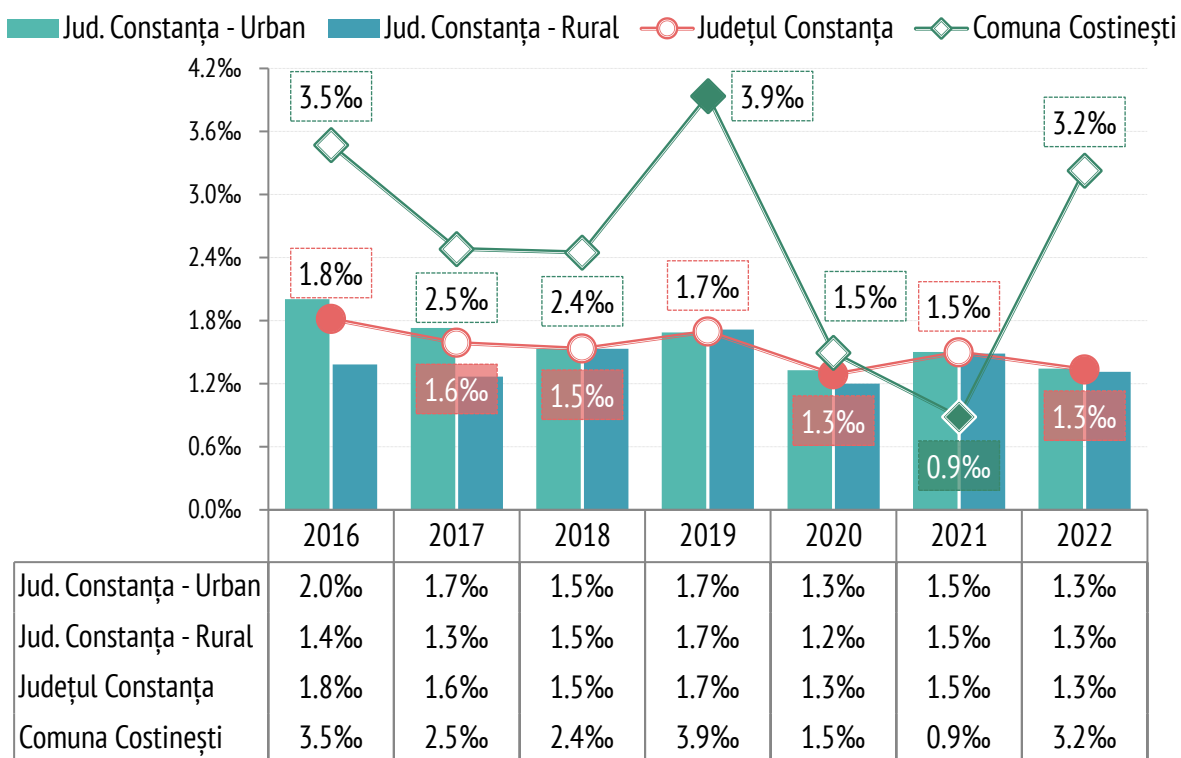
Referitor la variațiile acestui indicator în cei 7 ani analizați, am identificat faptul că cele mai mari creșteri ale ratei brute de divorțialitate s-au înregistrat în perioadele 2018 - 2019 (de la 2.4‰ la 3.9‰) și 2021 - 2022 (de la 0.9‰ la 3.2‰), iar cea mai mare scădere s-a înregistrat între anii 2019 și 2020 (de la 3.9‰ la 1.5‰).

Observăm în graficul de mai jos, că ratele brute de divorțialitate înregistrate la nivelul comunei sunt mai mari, dacă le analizăm în paralel cu rata brută de divorțialitate a județului pe toată perioada analizată, cu excepția anului 2021, când rata brută de nupțialitate a comunei a fost mai mică.

Dacă analizăm comparativ rata brută de divorțialitate înregistrată la nivel local cu rata brută de divorțialitate înregistrată în mediul rural a Județului Constanța, observăm faptul că pe toată perioada 2016 - 2022, exceptând anul 2021, indicatorii înregistrați la nivel local sunt mai mari.

Un aspect de menționat este faptul că rata brută de divorțialitate a Comunei Costinești a fost chiar și de două ori mai mare, comparativ cu ratele brute de nupțialitate înregistrate în mediul rural, la nivel județean, în anii 2016 (3.5‰ față de 1.4‰), 2017 (2.5‰ față de 1.3‰), 2019 (3.9‰ față de 1.7‰), respectiv 2022 (3.2‰ față de 1.3‰).

Grafic 11. Evoluția ratei de divorțialitate din Comuna Costinești, comparativ cu evoluția ratei de divorțialitate a Județului Constanța, inclusiv pe medii de rezidență, în perioada 2016 - 2022



Sursa: INS, Baza de date statistice TEMPO-Online, prelucrări Interconformity Management

Analiza indicatorilor socio-demografici înregistrați în anul 2022, la nivelul României, Regiunii Sud-Est, Județului Constanța și Comunei Costinești

În această secțiune am analizat indicatorii socio-demografici, înregistrați în anul 2022 precum: ratele brute de natalitate, mortalitate, nupțialitate și divorțialitate la nivelul României, Regiunii Sud-Est, Județului Constanța și Comunei Costinești.

Rata brută de natalitate a Comunei Costinești în anul 2022 a fost 5.6%, ceea ce reflectă faptul că la 1.000 de locuitori se înregistrează circa 6 nașcuți vii. Aceasta este mai mică decât ratele înregistrate la nivelul României, Regiunii Sud-Est, respectiv Județului Constanța.

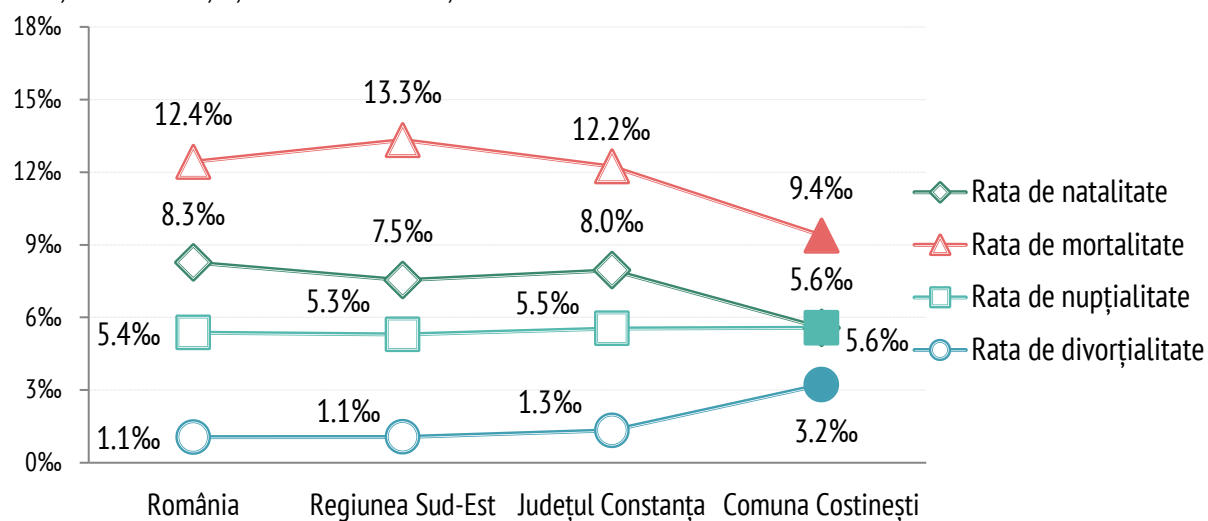
Rata brută de mortalitate în Comuna Costinești a fost 9.4%, ceea ce înseamnă că la 1.000 locuitori se înregistrează aproximativ 10 decedați. Rata de

mortalitate a comunei este mai mică decât ratele înregistrate la nivel național, regional și județean.

Rata brută de nupțialitate a Comunei Costinești în anul 2022 a fost 5.6%, ceea ce înseamnă că se oficiază circa 6 căsătorii la 1.000 locuitori. Această rată de nupțialitate este mai mare comparativ cu ratele de nupțialitate înregistrate la nivel național, regional și județean.

Rata brută de divorțialitate în Comuna Costinești în anul 2022 a fost 3.2%, ceea ce înseamnă că se înregistrează 4 divorțuri la 1.000 locuitori. Această rată este mai mare comparativ cu ratele înregistrate la nivelul României, Regiunii Sud-Est, respectiv Județului Constanța.

Grafic 12. Indicatori socio-demografici înregistrați în anul 2022 la nivelul României, Regiunii Sud-Est, Județului Constanța și Comunei Costinești



Sursa: INS, Baza de date statistice TEMPO-Online, prelucrări Interconformity Management

Analiza indicatorilor socio-demografici înregistrați în mediul rural în anul 2022, la nivelul României, Regiunii Sud-Est, Județului Constanța și Comunei Costinești

În această secțiune am analizat indicatorii socio-demografici înregistrați în mediul rural, în anul 2022, precum: ratele brute de natalitate, mortalitate, nupțialitate și divorțialitate la nivelul României, Regiunii Sud-Est, Județului Constanța și Comunei Costinești.

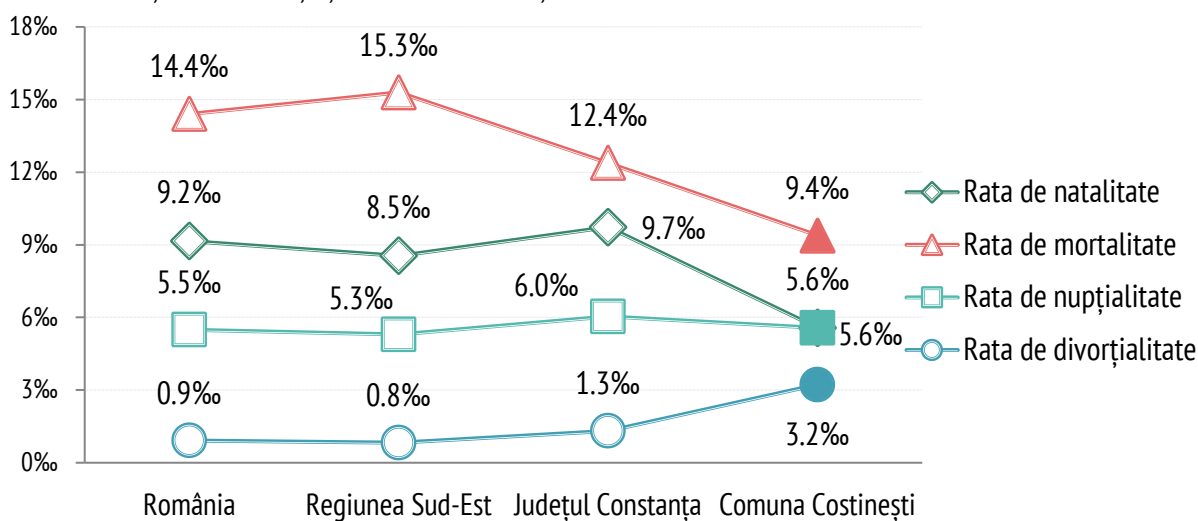
Rata brută de natalitate a Comunei Costinești este mai mică comparativ cu ratele brute de natalitate înregistrate în mediul rural la nivelul României, Regiunii Sud-Est și Județului Constanța.

Rata brută de mortalitate în Comuna Costinești este mai mică comparativ cu ratele de mortalitate înregistrate în mediul rural la nivelul României, Regiunii Sud-Est și Județului Constanța.

Rata brută de nupțialitate a Comunei Costinești înregistrează o valoare mai mică comparativ cu valoarea ratei brute de nupțialitate înregistrată în mediul rural la nivelul Județului Constanța, dar mai mare comparativ cu valorile ratelor brute de nupțialitate înregistrate în mediul rural la nivelul României, respectiv Regiunii Sud-Est.

Rata brută de divorțialitate a Comunei Costinești este mai mare de aproximativ 3.6 ori decât rata brută de divorțialitate înregistrată în mediul rural la nivel național, de 4 ori mai mare decât rata brută de divorțialitate înregistrată în mediul rural la nivel regional și de aproximativ 2.5 ori mai mare decât rata brută de nupțialitate înregistrată în mediul rural la nivel județean.

Grafic 13. Indicatori socio-demografici înregistrați în mediul rural în anul 2022, la nivelul României, Regiunii Sud-Est, Județului Constanța și Comunei Costinești



Sursa: INS, Baza de date statistice TEMPO-Online, prelucrări Interconformity Management

Raportul de masculinitate și raportul de dependență demografică a populației după domiciliu, la 1 ianuarie 2022, indicatori înregistrați la nivelul României, Regiunii Sud-Est, Județului Constanța și Comunei Costinești

Raportul de masculinitate reprezintă proporția dintre numărul bărbaților și cel al femeilor. **Raportul de masculinitate a populației după domiciliu, la 1 ianuarie 2022, a Comunei Costinești** este 96.7, ceea ce reprezintă că la fiecare 100 de femei revin circa 97 bărbați. Comparând valoarea acestui raport cu valorile înregistrate la nivel național, regional și județean, observăm că aceasta este mai mare. Pe de altă parte, comparând cu valorile înregistrate în mediul rural, valoarea raportului de masculinitate al comunei este mai mică, ceea ce înseamnă că la nivel local se înregistrează mai puțini bărbați la fiecare 100 femei, decât se înregistrează în mediul rural la nivel național, regional și județean.

Raportul de dependență demografică este raportul dintre numărul persoanelor de vârstă „dependentă” (persoane sub 15 ani și de peste 64 ani) și populația în vârstă de muncă (15 - 64 ani) exprimat la 100 de persoane. **Raportul de dependență demografică a populației după domiciliu, la 1 ianuarie 2022, a Comunei Costinești** este 40.9% (la fiecare 100 de persoane în vârstă de muncă există aproximativ 41 persoane în vârstă de dependență). Comparând valoarea raportului de dependență demografică înregistrată la nivel local cu cele înregistrate la nivel național, regional și județean atât pe total, cât și în mediul rural, am identificat că valoarea raportului de dependență a Comunei Costinești este mai mică.

Tabel 12. Raportul de masculinitate și raportul de dependență demografică a populației după domiciliu, la 1 ianuarie 2022, indicatori înregistrați la nivelul României, Regiunii Sud-Est, Județului Constanța și Comunei Costinești

		Raport de masculinitate	Raport de dependență demografică
România	Total	95.4	47.2%
	Urban	91.0	45.9%
	Rural	101.2	49.0%
Regiunea Sud-Est	Total	95.5	47.0%
	Urban	90.9	45.8%
	Rural	101.5	48.5%
Județul Constanța	Total	93.7	47.7%
	Urban	89.9	49.0%
	Rural	102.1	45.1%
Comuna Costinești		96.7	40.9%

Sursa: INS, Baza de date statistice TEMPO-Online, prelucrări Interconformity Management



ANALIZA DIAGNOSTIC

II

DEMOGRAFIE

C. MIȘCAREA MIGRATORIE

- NUMĂRUL DE STABILIRI DE REȘEDINȚĂ
- NUMĂRUL DE PLECĂRI CU REȘEDINȚA
- NUMĂRUL DE STABILIRI CU DOMICILIUL (INCLUSIV MIGRAȚIA INTERNAȚIONALĂ)
- NUMĂRUL DE PLECĂRI CU DOMICILIUL (INCLUSIV MIGRAȚIA INTERNAȚIONALĂ)
- IMIGRANȚI DEFINITIVI
- EMIGRANȚI DEFINITIVI

Evoluția stabilirilor de reședință și a plecărilor cu reședința din Comuna Costinești

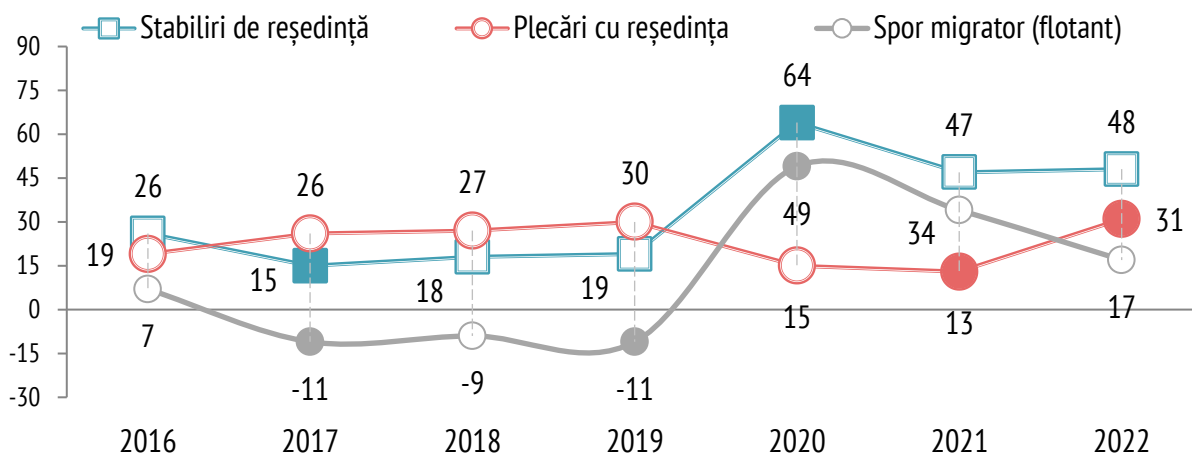
Conform datelor disponibile în baza de date Tempo-Online a Institutului Național de Statistică, în perioada 2016 - 2022, atât numărul stabilirilor de reședință, cât și numărul plecărilor cu reședința din Comuna Costinești, au oscilat. Analizând imaginea de ansamblu, am identificat că numărul de stabiliri de reședință a fost mai mic decât numărul plecărilor cu reședința în perioada 2017 - 2019, așadar comuna a devenit o comună sursă, iar în anul 2016 și perioada 2020 - 2022 situația a fost invers fapt ce a transformat această comună în comună destinație.

Numărul mediu de stabiliri de reședință în Comuna Costinești este de 34 stabiliri, cele mai puține fiind înregistrate în anul 2017 (15 stabiliri), iar cele mai multe în anul 2020 (64 stabiliri). Totodată, am identificat faptul că în anul 2022 s-au înregistrat de aproximativ 1.9 ori mai multe stabiliri față de anul 2016 (a crescut de la 26 stabiliri la 48 stabiliri).

Numărul mediu de plecări cu reședința din Comuna Costinești a fost de 23 plecări, cele mai puține fiind înregistrate în anul 2021 (13 plecări), iar cele mai multe în anul 2022 (31 plecări). Totodată, la nivelul anului 2022 s-au înregistrat de 1.6 ori mai multe plecări cu reședința din comună, comparativ cu anul 2016 (19 plecări).

Sporul migrator (flotant) la nivelul Comunei Costinești, în funcție de an a fost negativ sau pozitiv. Cea mai mare diferență între numărul stabilirilor și plecărilor s-a înregistrat în anul 2020, atunci când s-au stabilit cu reședința pe raza comunei cu 49 mai multe persoane, comparativ cu câte persoane au plecat cu reședința de pe raza comunei. Pe de altă parte, cea mai mică diferență a rezultat în anii 2017 și 2019, ani în care au plecat cu reședința de pe raza comunei mai mult cu 11 persoane, comparativ cu câte persoane s-au stabilit cu reședința în comună.

Grafic 14. Evoluția stabilirilor de reședință și plecărilor cu reședința din comună, în perioada 2016 - 2022



Sursa: INS, Baza de date statistice TEMPO-Online, prelucrări Interconformity Management

Evoluția stabilirilor și plecărilor cu domiciliul (inclusiv migrația internațională) din comună

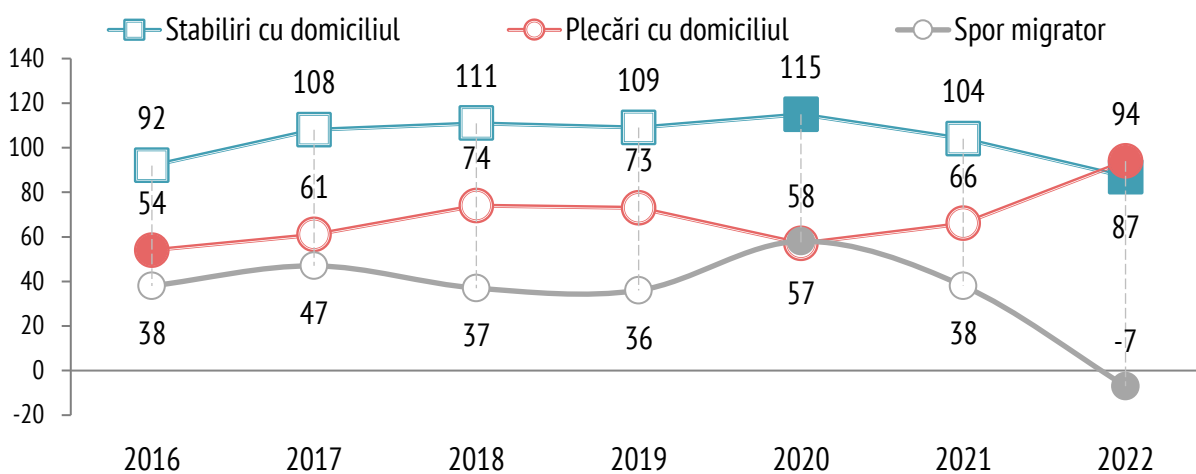
Datele oficiale ne indică faptul că, în perioada 2016 - 2022, au oscilat atât numărul plecărilor cu domiciliul (inclusiv migrația internațională) din comună, cât și numărul stabilirilor cu domiciliul (inclusiv migrația internațională) pe raza comunei.

Numărul de stabiliri cu domiciliul (inclusiv migrația internațională) la nivel local, în perioada analizată, prezintă o evoluție cu trend ușor descendent. Cele mai multe stabiliri s-au înregistrat în anul 2020 (115 stabiliri), iar cele mai puține stabiliri s-au înregistrat în anul 2022 (87 stabiliri), numărul mediu de stabiliri pe raza comunei fiind de 104 stabiliri. În anul 2022 s-au înregistrat cu 5.4% mai puține stabiliri cu domiciliul, comparativ cu anul 2016. Referitor la **numărul plecărilor cu domiciliul (inclusiv migrația internațională)** din comună, am identificat faptul că evoluția acestuia este ascendentă. Cele

mai puține plecări au fost înregistrate în anul 2016 (54 plecări), iar cele mai multe plecări au fost înregistrate în anul 2022 (94 plecări), de circa 1.7 ori mai multe plecări față de anul 2016.

Sporul migrator în Comuna Costinești a fost pozitiv, pe toată perioada analizată, cu excepția anului 2022, deoarece numărul stabilirilor cu domiciliul a fost mai mare decât numărul de plecări cu domiciliul. La pol opus, în anul 2022 sporul migrator a fost negativ, întrucât numărul plecărilor cu domiciliul a fost mai mare decât numărul stabilirilor cu domiciliul. Cea mai mare diferență dintre cei doi indicatori s-a înregistrat la nivelul anului 2020 (s-au înregistrat cu 58 stabiliri mai mult decât plecări), iar cea mai mică diferență s-a înregistrat la nivelul anului 2022 (s-au înregistrat cu 7 stabiliri mai puțin decât plecări).

Grafic 15. Evoluția stabilirilor și plecărilor cu domiciliul (inclusiv migrația internațională) din Comuna Costinești, în perioada 2016 - 2022



Sursa: INS, Baza de date statistice TEMPO-Online, prelucrări Interconformity Management

Aspecte privitoare la migrația populației Comunei Costinești

Cu privire la piața muncii din România, criza economică s-a manifestat printr-o puternică reducere a ocupării forței de muncă și o creștere a numărului de șomeri. În acest context, ideea de a pleca la muncă în străinătate a devenit tot mai atractivă. Așadar, considerăm important să analizăm numărul imigranților și emigranților definitivi, ponderea persoanelor plecate la muncă în străinătate din comună, respectiv țările alese ca destinație.

Emigranții cu schimbarea domiciliului sunt persoanele (de cetățenie română) care emigrează în străinătate, iar imigranții cu schimbarea domiciliului sunt persoanele (de cetățenie română) care imigrează în România. Potrivit datelor disponibile în baza de date statistice TEMPO-Online a INS [numărul de imigranți definitivi înregistrați la nivelul Comunei Costinești](#) în perioada 2016 - 2022 a oscilat, cei mai mulți fiind înregistrați în anul 2021. Aceeași situație o întâlnim și în cazul [numărului de emigranți definitivi din Comuna Costinești](#), mai precis și acesta a oscilat, cei mai mulți fiind înregistrați în anul 2021.

[Bilanțul migrator](#) reprezintă diferența dintre numărul de imigranți definitivi și numărul de emigranți definitivi. Așadar, în perioada 2016 - 2018 s-a înregistrat un bilanț migrator pozitiv, întrucât numărul de imigranți a fost mai mare decât numărul de emigranți, iar în perioada 2019 - 2022 s-a înregistrat un bilanț migrator negativ, deoarece numărul de imigranți a fost mai mic decât numărul de emigranți.

Tabel 13. Evoluția numărului de imigranți în Comuna Costinești și a numărului de emigranți din Comuna Costinești, în perioada 2016 - 2022

Anul	Imigranți	Emigranți	Bilanț
2016	3	1	+2
2017	3	1	+2
2018	4	1	+3
2019	1	7	-6
2020	1	3	-2
2021	6	11	-5
2022	0	7	-7

Sursa: INS, Baza de date statistice TEMPO-Online, prelucrări Interconformity Management

În cadrul studiului de opinie a populației realizat pe raza Comunei Costinești, în perioada 4 - 8 martie 2024, am identificat o serie de aspecte ce fac referire la migrația populației din comună. În primul rând, am constatat faptul că în 12.8% dintre familiile din comună există persoane plecate la muncă în străinătate. Având în vedere [numărul persoanelor plecate la muncă în străinătate](#), în 70.8% dintre familii este plecată o persoană, în 12.5% dintre familii sunt plecate două persoane, iar în 16.7% dintre familii sunt plecate 3 persoane. [Țările alese ca destinație de către persoanele plecate la muncă în străinătate](#) sunt: Anglia (16.5%), Germania (12.5%), Franța (12.5%), Irlanda (8.3%), Austria (4.2%), Belgia (4.2%), Grecia (4.2%), Țările de Jos (4.2%), Polonia (4.2%), Spania (4.2%), respectiv alte țări. De precizat este faptul că baza de raportare pentru ponderile înregistrate de fiecare dintre aceste țări este totalul răspunsurilor primite.



ANALIZA DIAGNOSTIC

III

POTENȚIAL ECONOMIC A. FORȚĂ DE MUNCĂ

- ☑ NUMĂRUL MEDIU AL SALARIAȚILOR
- ☑ NUMĂRUL DE ȘOMERI ÎNREGISTRAȚI
- ☑ POPULAȚIA STABILĂ CU VÂRSTA ÎNTRE 18 - 62 ANI
- ☑ PONDEREA ȘOMERILOR ÎNREGISTRAȚI ÎN TOTALUL RESURSELOR DE MUNCĂ

Evoluția numărului mediu al salariaților din Județul Constanța și Comuna Costinești

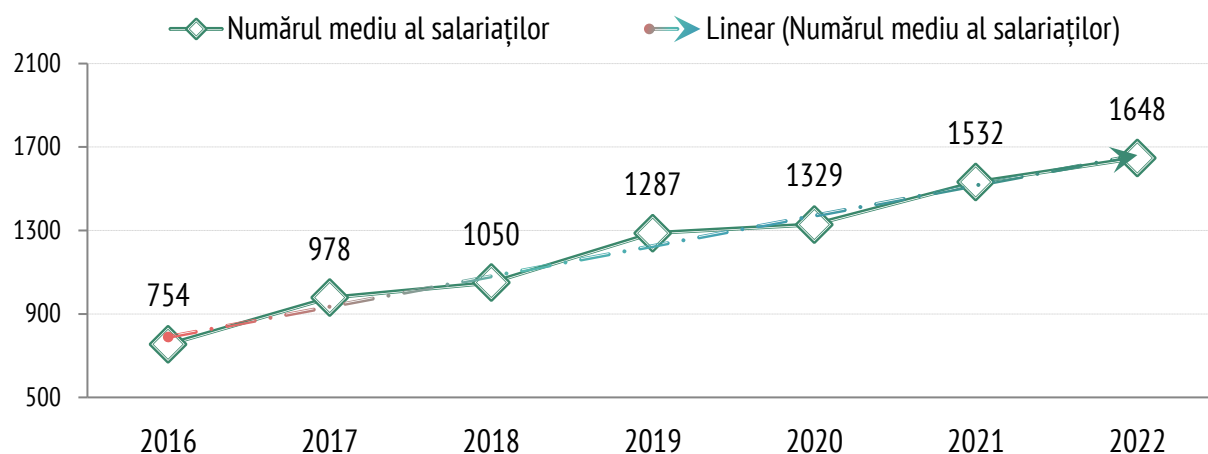
Numărul mediu al salariaților reprezintă numărul de salariați angajați cu contracte individuale de muncă, plătiți de întreprindere pentru o durată medie normală a timpului de lucru, într-o perioadă. Numărul mediu al salariaților reprezintă o medie aritmetică simplă rezultată din suma efectivelor zilnice de salariați, inclusiv din zilele de repaus săptămânal, sărbători legale și alte zile nelucrătoare, împărțită la numărul total al zilelor calendaristice (365/366 zile).

Potrivit datelor disponibile în baza de date statistice Tempo-Online a INS, [numărul mediu al salariaților la nivelul Județului Constanța](#), în perioada 2016 - 2022, înregistrează o evoluție ascendentă. La nivelul anului 2022, numărul mediu al salariaților a fost mai mare cu 10.3%, comparativ cu anul 2016 (a crescut de la 167.184 persoane la 184.412 persoane). Totodată, cea mai mare creștere anuală a avut loc în anul 2019 față de anul 2018, atunci când s-au înregistrat cu

circa 3.4% mai mulți salariați (a crescut de la 175.863 persoane la 181.817 persoane).

Potrivit datelor furnizate de Oficiul Registrului Comerțului de pe lângă Tribunalul Constanța, evoluția [numărului mediu al salariaților din Comuna Costinești](#), în perioada analizată este ascendentă. Cei mai puțini salariați s-au înregistrat în anul 2016 (754 persoane), iar cei mai mulți salariați s-au înregistrat în anul 2022 (1.648 persoane), astfel că în anul 2022, numărul mediu al salariaților a fost de aproximativ 2.2 ori mai mare față de anul 2016. De asemenea, cele mai mari creșteri ale acestui indicator au avut loc în anul 2017 față de anul 2016, atunci când s-au înregistrat cu 29.7% mai mulți salariați, în anul 2019 față de anul precedent, atunci când s-au înregistrat cu 22.6% mai mulți salariați, respectiv în anul 2021 față de anul precedent, an în care s-au înregistrat cu 15.3% mai mulți salariați.

Grafic 16. Evoluția numărului mediu al salariaților din Comuna Costinești, în perioada 2016 - 2022



Sursa: Oficiul Registrului Comerțului de pe lângă Tribunalul Constanța, prelucrări Interconformity Management

Evoluția numărului de șomeri înregistrați, a populației stabile cu vârsta între 18 - 62 ani, respectiv a ponderii șomerilor înregistrați în totalul resurselor de muncă din Comuna Costinești

Șomajul este un fenomen contemporan, complex și cuprinzător, care include în sfera sa aspecte economice, sociale, politice, psihologice și morale. Acesta apare ca rezultat exclusiv al ofertei de muncă sau al forței de muncă. De cele mai multe ori, șomajul este analizat ca suma agregată a tuturor persoanelor care au statut (oficial) de șomer.

Conform Legii nr. 76/2002, șomerul înregistrat este persoana care îndeplinește cumulativ condițiile:

§ este în căutarea unui loc de muncă de la vârsta de minimum 16 ani și până la îndeplinirea condițiilor de pensionare;

§ starea de sănătate și capacitățile fizice și psihice o fac aptă pentru prestarea unei munci;

§ nu are loc de muncă, nu realizează venituri sau realizează, din activități autorizate potrivit legii, venituri mai mici decât valoarea indicatorului social de referință al asigurărilor pentru șomaj și stimulării ocupării forței de muncă în vigoare;

§ este disponibilă să înceapă lucrul în perioada imediat următoare, dacă și-ar găsi un loc de muncă;

§ este înregistrat la ANOFM.

În tabelul de mai jos este prezentată evoluția numărului de șomeri înregistrați, a populației stabile cu vârsta între 18 - 62 ani, pe baza acestor doi indicatori fiind calculată evoluția ponderii șomerilor înregistrați în totalul resurselor de muncă la nivelul Comunei Costinești, în perioada 2016 - 2022.

Tabel 14. Evoluția numărului șomerilor înregistrați, a populației stabile cu vârsta între 18 - 62 ani și a ponderii șomerilor înregistrați în totalul resurselor de muncă din Comuna Costinești, pe sexe, în perioada 2016 - 2022

	2016	2017	2018	2019	2020	2021	2022
Șomeri înregistrați							
Bărbați	9	12	11	11	14	0	0
Femei	29	20	37	37	26	1	0
TOTAL	38	32	48	48	40	1	0
Populația după domiciliu, la 1 ianuarie, cu vârsta între 18 - 62 ani							
Bărbați	1084	1104	1101	1084	1098	1107	1107
Femei	1085	1089	1094	1095	1093	1111	1115
TOTAL	2169	2193	2195	2179	2191	2218	2222
Ponderea șomerilor înregistrați în totalul resurselor de muncă							
Bărbați	0.83%	1.09%	1.00%	1.01%	1.28%	0.00%	--
Femei	2.67%	1.84%	3.38%	3.38%	2.38%	0.09%	--
TOTAL	1.75%	1.46%	2.19%	2.20%	1.83%	0.05%	--

Sursa: INS, Baza de date statistice TEMPO-Online, prelucrări Interconformity Management

Numărul șomerilor înregistrați la sfârșitul anului în Comuna Costinești, în perioada analizată prezintă o evoluție descendentă. Cei mai mulți șomeri înregistrați au existat în anii 2018 și 2019 (48 persoane), cei mai puțini șomeri înregistrați au existat la sfârșitul anului 2021 (o persoană), iar în anul 2022 nu s-au înregistrat șomeri. Totodată, media șomerilor înregistrați în perioada 2016 - 2020 este de 41 persoane.

Repartizând șomerii înregistrați în funcție de apartenența la gen, am identificat faptul că numărul șomerilor de gen masculin a fost mai mic comparativ cu numărul șomerilor de gen feminin în perioada 2016 - 2020. În plus, doar în perioada 2016 - 2020, media șomerilor de gen masculin este de 12 persoane, iar media șomerilor de gen feminin este de 30 persoane.

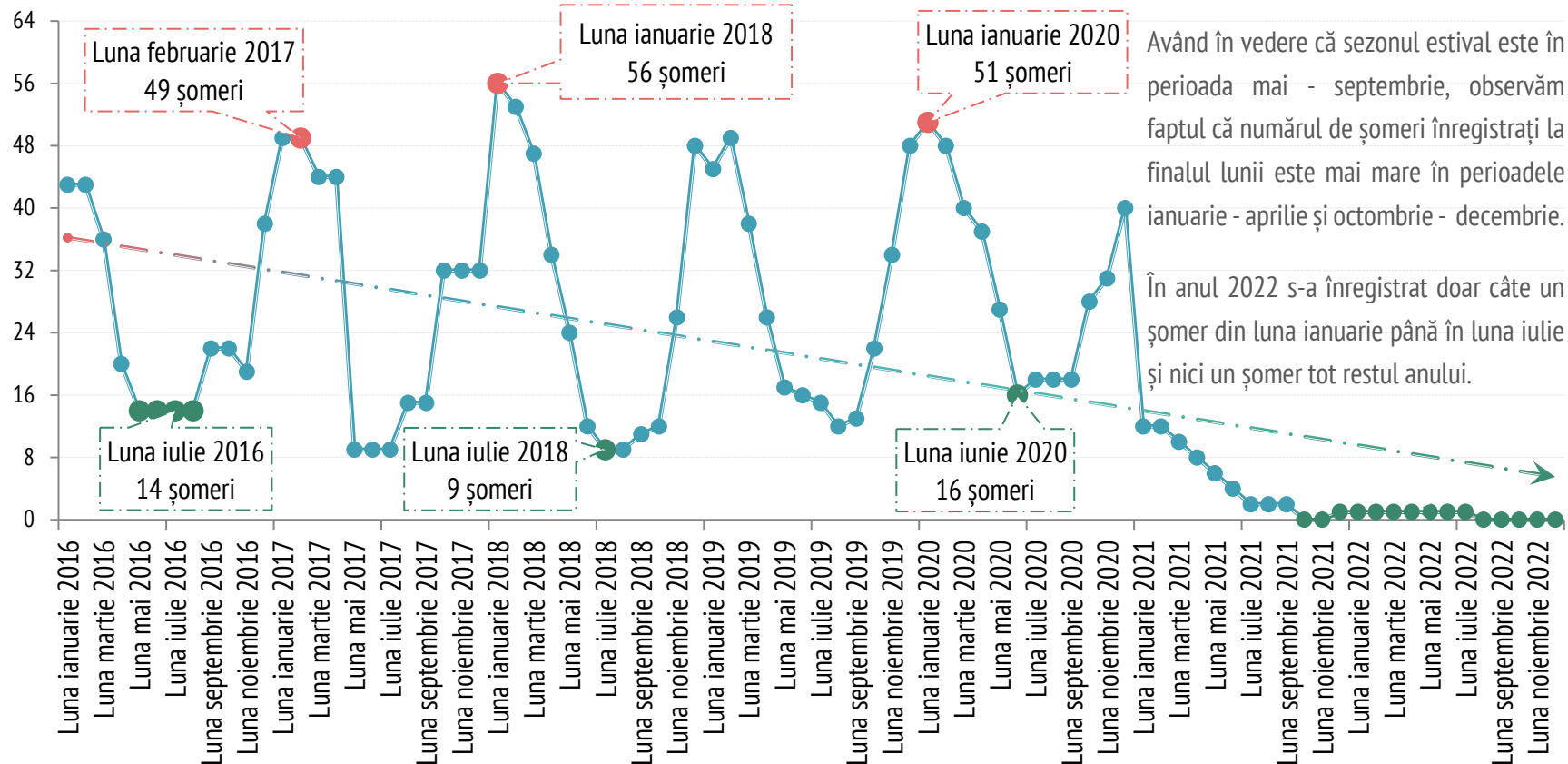
Referitor la populația stabilă cu vârsta între 18 - 62 ani din Comuna Costinești, în perioada 2016 - 2022, informațiile disponibile în baza de date statistice Tempo-Online a INS evidențiază că aceasta a oscilat și prezintă o evoluție ascendentă. Populația stabilă cu vârsta între 18 - 62 ani medie în perioada analizată este de 2.196 persoane, cea mai mică populație fiind înregistrată în anul 2016, iar cea mai mare fiind înregistrată în anul 2022, aspect ce arată faptul că în anul 2022 volumul populației era mai mare cu 2.4%, decât în anul 2016. Repartizarea acestui indicator în funcție de apartenența la sex a evidențiat faptul că numărul bărbaților a fost mai mic decât numărul femeilor pe întreaga perioadă analizată, cu excepția anilor 2017, 2018 și 2020.

Deoarece în anul 2022 nu s-au înregistrat șomeri, vom analiza ponderea șomerilor înregistrați în totalul resurselor de muncă din Comuna Costinești doar în perioada 2016 - 2021. Valoarea maximă a acestui indicator s-a înregistrat în anul 2019 (2.2%), iar valoarea minimă s-a înregistrat în anul 2021 (0.05%). În plus, raportat la anul 2016, ponderea șomerilor înregistrați în totalul resurselor de muncă din anul 2021 este mai mică cu 1.7 puncte procentuale (a scăzut de la 1.75% la 0.05%).

În ceea ce privește repartizarea ponderii șomerilor înregistrați în totalul resurselor de muncă în funcție de gen, menționăm faptul că ponderea șomerilor înregistrați de gen masculin va fi analizată doar pentru perioada 2016 - 2020, astfel că, în anul 2020 aceasta este mai mare cu 0.45 puncte procentuale, comparativ cu anul 2016. Pe de altă parte, ponderea șomerilor înregistrați de gen feminin va fi analizată în perioada 2016 - 2021, astfel că, în anul 2021 aceasta este mai mică cu 2.58 puncte procentuale.

Potrivit datelor puse la dispoziție de către Institutul Național de Statistică, numărul de șomeri înregistrați la sfârșitul lunii, în Comuna Costinești în perioada ianuarie 2016 - decembrie 2022 prezintă o evoluție descendentă. Datele înregistrate lunar arată clar că numărul de șomeri este direct influențat de perioada sezonului estival (mai - septembrie), numărul de șomeri înregistrați în celelalte luni fiind mai ridicat. Cei mai mulți șomeri s-au înregistrat pe raza Comunei Costinești în luna ianuarie 2018 (56 persoane), iar cei mai puțini șomeri s-au înregistrat în perioada decembrie 2021 - iulie 2022 (o persoană).

Grafic 17. Evoluția numărului de șomeri înregistrați la sfârșitul lunii, în Comuna Costinești, în perioada ianuarie 2016 - decembrie 2022



Sursa: INS, Baza de date statistice TEMPO-Online, prelucrări Interconformity Management

Evoluția numărului șomerilor înregistrați pe regim de indemnizație, niveluri de studii și grupe de vârstă din Comuna Costinești

Potrivit datelor Agenției Județene pentru Ocuparea Forței de Muncă Constanța, repartizarea șomerilor înregistrați pe regim de indemnizație din Comuna Costinești, în perioada 2016 - 2021, evidențiază faptul că numărul de șomeri neindemnizați este mai mic decât numărul șomerilor indemnizați. În plus, pentru anul 2016 nu există situații statistice a numărului de șomeri în funcție de anumite criterii (regim de indemnizație, niveluri de studii și grupe de vârstă).

Analizând numărul șomerilor înregistrați pe niveluri de studii, am identificat faptul că în perioada în care există situații statistice pe criterii, respectiv ani în care s-au înregistrat șomeri, cei mai mulți șomeri înregistrați au studii primare, gimnaziale sau profesionale. Dacă ne raportăm la numărul șomerilor înregistrați pe grupe de vârstă, observăm faptul că cei mai mulți șomeri înregistrați au vârsta în intervalele 40 - 49 ani și 50 - 55 ani pe toată perioada 2017 - 2021.

Tabel 15. Evoluția numărului șomerilor înregistrați pe regim de indemnizație, niveluri de studii și grupe de vârstă din Comuna Costinești, în perioada 2016 - 2022

	2016	2017	2018	2019	2020	2021	2022
Numărul șomerilor înregistrați pe regim de indemnizație							
Șomeri indemnizați		31	48	45	34	1	0
Șomeri neindemnizați		1	0	3	6	0	0
TOTAL	38	32	48	48	40	1	0
Numărul șomerilor înregistrați pe niveluri de studii							
Primar, gimnazial sau profesional		26	35	27	21	1	0
Liceal și postliceal		6	10	20	18	0	0
Superioare		0	3	1	1	0	0
TOTAL	38	32	48	48	40	1	0
Numărul șomerilor înregistrați pe grupe de vârstă							
Sub 25 ani		1	1	0	6	0	0
Între 25 - 29 ani		2	2	1	0	0	0
Între 30 - 39 ani		5	9	11	4	0	0
Între 40 - 49 ani		11	18	15	13	1	0
Între 50 - 55 ani		12	14	13	12	0	0
Peste 55 ani		1	4	8	5	0	0
TOTAL	38	32	48	48	40	1	0

Sursa: Agenția Județeană pentru Ocuparea Forței de Muncă Constanța, prelucrări Interconformity Management

The background features a dark blue gradient with white hand-drawn sketches of business concepts like charts, lightbulbs, and the word 'SUCCESS'. A person's head and shoulders are visible in the upper right. A large teal circle on the left contains the text 'ANALIZA DIAGNOSTIC'. A red circle on the right contains three vertical white bars. A green circle is positioned above the red one. Diagonal stripes in teal, grey, and red cross the page.

ANALIZA DIAGNOSTIC

POTENȚIAL ECONOMIC B. MEDIU DE AFACERI

- NUMĂR AGENȚI ECONOMICI ÎNREGISTRAȚI PÂNĂ LA FINALUL ANULUI CU SEDIUL SOCIAL ȘI/SAU PUNCTUL DE LUCRU
- NUMĂR AGENȚI ECONOMICI EXISTENȚI ÎN FUNCȚIUNE LA FINALUL ANULUI, CU SEDIUL SOCIAL ȘI/SAU PUNCTUL DE LUCRU
- NUMĂR AGENȚI ECONOMICI RADIAȚI
- SECTOARE DE ACTIVITATE ALE AGENȚILOR ECONOMICI
- ACTIVITĂȚI ALE ECONOMIEI NAȚIONALE CONFORM CAEN
- CIFRA DE AFACERI A AGENȚILOR ECONOMICI AFLAȚI ÎN FUNCȚIUNE PE RAZA COMUNEI
- PROFITUL AGENȚILOR ECONOMICI AFLAȚI ÎN FUNCȚIUNE PE RAZA COMUNEI
- ACTIVITATE AGRICOLĂ ȘI ZOOTEHNICĂ
- SECTOARE DE ACTIVITATE CONSIDERATE PRIORITARE PENTRU ÎMBUNĂȚĂȚIREA NIVELULUI DE TRAI
- REZULTATE SUCCINTE ALE CERCETĂRII CALITATIVE REALIZATĂ ÎN RÂNDUL AGENȚILOR ECONOMICI DE PE RAZA COMUNEI

Evoluția agenților economici înregistrați până la finalul anului, respectiv a agenților economici existenți în funcțiune la finalul anului, cu sediul social și/sau punctul de lucru pe raza Comunei Costinești

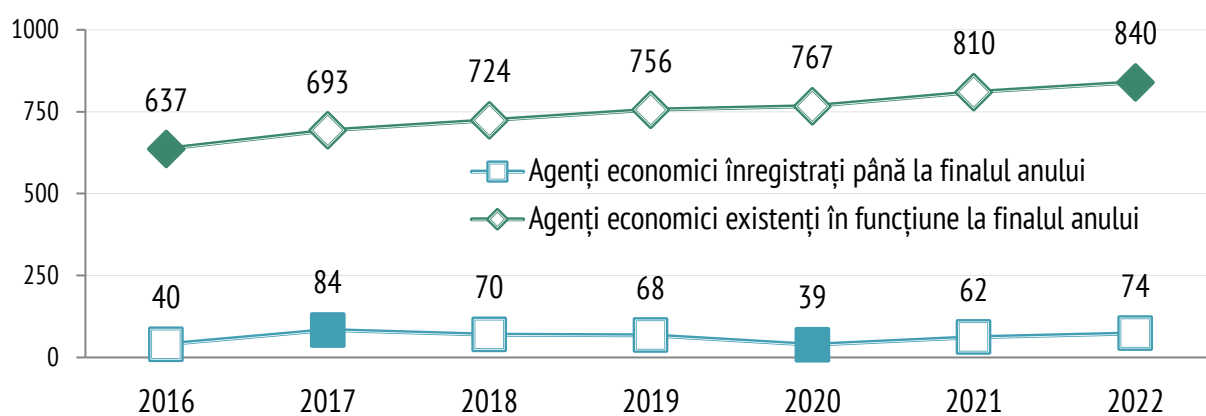
Un prim aspect analizat în cadrul acestei secțiuni îl reprezintă numărul de agenți economici înregistrați până la finalul anului cu sediul social și/sau punctul de lucru pe raza Comunei Costinești, indiferent de forma de organizare juridică și domeniul de activitate, în perioada 2016 - 2022.

Analizând datele din graficul 18, am constatat faptul că numărul de agenți economici înregistrați până la finalul anului a oscilat, prezentând o evoluție cu un trend ascendent. Cei mai mulți agenți s-au înregistrat în anul 2017 (84 agenți), iar cei mai puțini s-au înregistrat în anul 2020 (39 agenți). De asemenea, până la finalul anului 2022 s-au înregistrat de circa 1.9 ori mai mulți agenți, comparativ cu numărul de agenți înregistrați până la finalul anului 2016.

Al doilea aspect analizat în această secțiune îl reprezintă numărul de agenți economici existenți în funcțiune la finalul anului cu sediul social și/sau punctul de lucru pe raza Comunei Costinești, indiferent de forma de organizare juridică și domeniul de activitate, în perioada 2016 - 2022.

Numărul de agenți economici existenți în funcțiune la finalul anului a crescut de la an la an, prezentând o evoluție cu trend ascendent. Raportând numărul de agenți economici existenți la finalul anului 2022, la numărul de agenți economici existenți la finalul anului 2016, am obținut o creștere cu 31.9%. Media numărului de agenți economici existenți în funcțiune, în perioada 2016 - 2022 este de aproximativ 747 agenți economici.

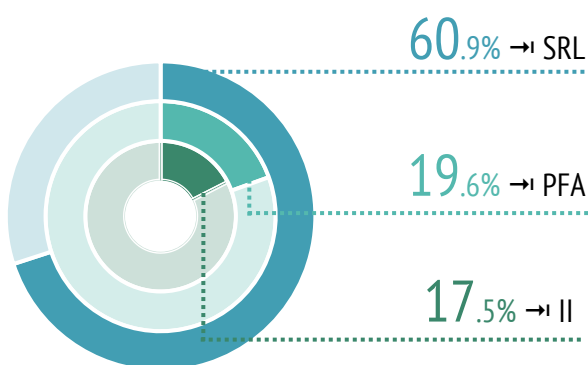
Grafic 18. Evoluția agenților economici înregistrați până la finalul anului și a agenților economici existenți în funcțiune la finalul anului, cu sediul social și/sau punctul de lucru pe raza Comunei Costinești, în perioada 2016 - 2022



Sursa: Oficiul Registrului Comerțului de pe lângă Tribunalul Constanța, prelucrări Interconformity Management

Repartizarea agenților economici în funcțiune la finalul anului 2022, cu sediul social și/sau punctul de lucru pe raza Comunei Costinești, în funcție de forma de organizare juridică și evoluția agenților economici radiați

Grafic 19. Ponderea agenților economici în funcțiune la finalul anului 2022, cu sediul social și/sau punctul de lucru pe raza Comunei Costinești (S.R.L., P.F.A. și I.I.)



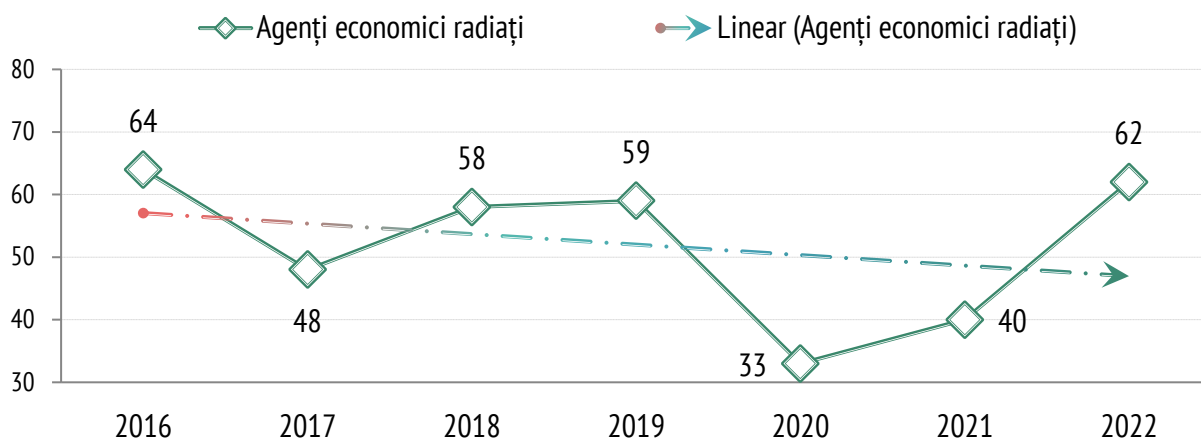
Sursa: Oficiul Registrului Comerțului de pe lângă Tribunalul Constanța, prelucrări Interconformity Management

Repartizarea agenților economici în funcțiune la finalul anului 2022, în funcție de forma de organizare juridică evidențiază faptul că 60.9% dintre aceștia

sunt înmatriculați ca societăți cu răspundere limitată (511 agenți economici). Următoarele forme de organizare existente pe raza Comunei Costinești sunt: persoană fizică autorizată → 19.6% (164 agenți economici), întreprindere individuală → 17.5% (147 agenți economici), întreprindere familială → 1.5% (13 agenți economici) și societate pe acțiuni → 0.5% (4 agenți economici).

Numărul agenților economici radiați de pe raza Comunei Costinești, în perioada 2016 - 2022, potrivit datelor furnizate de Oficiul Registrului Comerțului de pe lângă Tribunalul Constanța, a oscilat, evoluția sa fiind una descendentă. În medie, pe raza comunei au fost radiați 52 agenți economici, cei mai mulți fiind radiați în anul 2016 (64 agenți economici), iar cei mai puțini în anul 2020 (33 agenți economici).

Grafic 20. Evoluția agenților economici radiați de pe raza Comunei Costinești în perioada 2016 - 2022



Sursa: Oficiul Registrului Comerțului de pe lângă Tribunalul Constanța, prelucrări Interconformity Management

Repartizarea agenților economici în funcțiune la finalul anului 2022, cu sediul social și/sau punctul de lucru pe raza Comunei Costinești, în funcție de sectorul de activitate și activități ale economiei naționale conform CAEN

În ceea ce privește sectorul de activitate al agenților economici aflați în funcțiune la finalul anului 2022, cu sediul social și/sau punctul de lucru pe raza Comunei Costinești, am identificat faptul că 88.2% dintre agenții economici își desfășoară activitatea în sectorul terțiar (741 agenți economici). Totodată, 9.3% dintre agenții economici (78 agenți economici) își desfășoară activitatea în sectorul secundar, iar 2.5% dintre agenții economici (21 agenți economici) își desfășoară activitatea în sectorul primar.

Tabel 16. Numărul și ponderea antreprenorilor aflați în funcțiune la finalul anului 2022, cu sediul social și/sau punctul de lucru pe raza Comunei Costinești, grupați după sector de activitate și activități ale economiei naționale conform CAEN

Sector de activitate și activități ale economiei naționale conform CAEN	Număr firme	Ponderi total
SECTOR PRIMAR	21	2.5%
A. Agricultură, silvicultură și pescuit	21	2.5%
SECTOR SECUNDAR	78	9.3%
B. Industrie extractivă	1	0.1%
C. Industrie prelucrătoare	24	2.9%
D. Producția și furnizarea de energie electrică și termică, gaze, apă, caldă și aer condiționat	2	0.2%
E. Distribuția apei, salubritate, gestionarea deșeurilor, activități de decontaminare	2	0.2%
F. Construcții	49	5.9%
SECTOR TERȚIAR	741	88.2%
G. Comerț cu ridicata și cu amănuntul; repararea autovehiculelor și motocicletelor	170	20.2%
H. Transport și depozitare	22	2.6%
I. Hoteluri și restaurante	393	46.8%
J. Informații și comunicații	7	0.8%
K. Intermedieri financiare și asigurări	3	0.4%
L. Tranzacții imobiliare	38	4.5%
M. Activități profesionale științifice și tehnice	27	3.2%
N. Activități de servicii administrative și activități de servicii suport	29	3.5%
P. Învățământ	2	0.3%
Q. Sănătate și asistență socială	1	0.1%
R. Activități de spectacole culturale și recreative	27	3.2%
S. Alte activități de servicii	22	2.6%
TOTAL	840	100%

Sursa: Oficiul Registrului Comerțului de pe lângă Tribunalul Constanța, prelucrări Interconformity Management

SECTORUL PRIMAR

În sectorul primar activează **2.5%**, respectiv 21 agenți economici, din totalul agenților economici aflați în funcțiune la finalul anului 2022, cu sediul social și/sau punctul de lucru pe raza Comunei Costinești. Aceștia desfășoară activități aferente **secțiunii A. Agricultură, silvicultură și pescuit, diviziunile 01 - Agricultură, vânătoare și servicii anexe și 03 - Pescuitul și acvacultura. Concret, antreprenorii desfășoară activități, astfel: cultivarea cerealelor (exclusiv orez), plantelor leguminoase și a plantelor de semințe oleaginoase; cultivarea fructelor arbuștilor fructiferi, căpșunilor, nuciferilor și a altor pomi fructiferi; cultivarea plantelor pentru înmulțire; activități auxiliare pentru producția vegetală; pescuit maritim; acvacultură în ape dulci.**

SECTORUL SECUNDAR

În sectorul secundar activează **9.3%**, respectiv 78 agenți economici, din totalul agenților economici aflați în funcțiune la finalul anului 2022, cu sediul social și/sau punctul de lucru pe raza Comunei Costinești. Numărul de agenți economici, ponderea înregistrată pe fiecare activitate a economiei naționale conform CAEN, diviziunile aferente și activitățile realizate se prezintă astfel:

☞ **5.9%**, respectiv 49 agenți economici activează în **secțiunea F. CONSTRUCȚII, diviziunile 41 - Construcții de clădiri; 42 - Lucrări de geniu civil și 43 - Lucrări speciale de construcții. Agenții economici desfășoară activități de: dezvoltare (promovare) imobiliară; lucrări de construcții a**

clădirilor rezidențiale și nerezidențiale; lucrări de construcții a drumurilor și autostrăzilor; lucrări de instalații electrice; lucrări de instalații sanitare, de încălzire și de aer condiționat; lucrări de tâmplărie și dulgherie; lucrări de vopsitorie, zugrăveli și montări de geamuri; lucrări de învelitori, șarpante și terase la construcții; alte lucrări speciale de construcții n.c.a.

☞ **2.9%**, respectiv 24 agenți economici activează în **secțiunea C. Industria prelucrătoare, diviziunile 10 - Industria alimentară; 14 - Fabricarea articolelor de îmbrăcăminte; 15 - Tăbăcirea și finisarea pieilor; fabricarea articolelor de voiaj și marochinărie, harnașamentelor și încălțămintei; prepararea și vopsirea blănurilor; 16 - Prelucrarea lemnului, fabricarea produselor din lemn și plută, cu excepția mobilei; fabricarea articolelor din paie și din alte materiale vegetale împletite; 18 - Tipărire și reproducerea pe suporturi a înregistrărilor; 22 - Fabricarea produselor din cauciuc și mase plastice; 23 - Fabricarea altor produse din minerale nemetalice; 24 - Industria metalurgică; 25 - Industria construcțiilor metalice și a produselor din metal, exclusiv mașini, utilaje și instalații; 27 - Fabricarea echipamentelor electrice; 30 - Fabricarea altor mijloace de transport; 31 - Fabricarea de mobilă; 32 - Alte activități industriale n.c.a. și 33 - Repararea, întreținerea și instalarea mașinilor și echipamentelor. Agenții economici desfășoară activități de: fabricarea înghețatei; fabricarea produselor de morărit; fabricarea pâinii; fabricarea prăjiturilor și a produselor proaspete de patiserie; fabricarea articolelor de îmbrăcăminte din piele; fabricarea articolelor de voiaj și marochinărie și a articolelor de harnașament; fabricarea altor produse din lemn;**

fabricarea articolelor din plută, paie și din alte materiale vegetale împletite; alte activități de tipărire n.c.a.; fabricarea articolelor din material plastic pentru construcții; fabricarea altor produse din material plastic; fabricarea produselor din beton pentru construcții; trefilarea firelor la rece; fabricarea de construcții metalice și părți componente ale structurilor metalice; fabricarea de echipamente electrice de iluminat; construcția de nave și structuri plutitoare; fabricarea de mobilă pentru birouri și magazine, mobilă pentru bucătării, de mobila n.c.a.; fabricarea altor produse manufacturiere n.c.a.; repararea mașinilor; repararea și întreținerea navelor și bărcilor.

➤ **0.2%**, respectiv 2 agenți economici activează în **secțiunea D. Producția și furnizarea de energie electrică și termică, gaze, apă, caldă și aer condiționat**, diviziunea 35 - Producția și furnizarea de energie electrică și termică, gaze, apa caldă și aer condiționat, respectiv *aceștia se ocupă cu producția de energie electrică.*

➤ **0.2%**, respectiv 2 agenți economici activează în **secțiunea E. Distribuția apei; salubritate, gestionarea deșeurilor, activități de decontaminare**, diviziunea 38 - Colectarea, tratarea și eliminarea deșeurilor; activități de recuperare a materialelor reciclabile, respectiv *se ocupă cu recuperarea materialelor reciclabile sortate și colectarea deșeurilor nepericuloase.*

➤ **0.1%**, respectiv un agent economic activează în **secțiunea B. Industria extractivă**, diviziunea 07 - Extracția minereurilor metalifere, *activitatea sa fiind extracția altor minereuri metalifere neferoase.*

SECTORUL TERȚIAR

În sectorul terțiar activează **88.2%**, respectiv 741 agenți economici, din totalul agenților economici aflați în funcțiune la finalul anului 2022, cu sediul social și/sau punctul de lucru pe raza Comunei Costinești. Numărul de agenți economici, ponderea înregistrată pe fiecare activitate a economiei naționale conform CAEN, diviziunile aferente și activitățile realizate se prezintă astfel:

➤ **46.8%**, respectiv 393 agenți economici activează în **secțiunea I. Hoteluri și restaurante**, diviziunile 55 - Hoteluri și alte facilități de cazare și 56 - Restaurante și alte activități de servicii de alimentație. *Agenții economici desfășoară activități în: hoteluri și alte facilități de cazare similare; facilități de cazare pentru vacanțe și perioade de scurtă durată; parcuri pentru rulote, campinguri și tabere; alte servicii de cazare; restaurante; activități de alimentație (catering) pentru evenimente; baruri și alte activități de servire a băuturilor.*

➤ **20.2%**, respectiv 170 agenți economici activează în **secțiunea G. Comerț cu ridicata și cu amănuntul; repararea autovehiculelor și motocicletelor**, diviziunile 45 - Comerț cu ridicata și cu amănuntul, întreținerea și repararea autovehiculelor și a motocicletelor; 46 - Comerț cu ridicata cu excepția comerțului cu autovehicule și motociclete și 47 - Comerț cu amănuntul, cu excepția autovehiculelor și motocicletelor. *Pe raza comunei se comercializează în regim cu ridicata sau amănuntul atât produse nealimentare, cât și alimentare precum: autoturisme și autovehicule ușoare (sub 3,5 tone),*

piese și accesorii pentru autovehicule, cereale, semințe, furaje, flori, plante, fructe, legume, băuturi, pește, crustacee, moluște; bunuri de uz gospodăresc, componente și echipamente electronice și de telecomunicații, mașini agricole, echipamente și furnituri, combustibili solizi, lichizi și gazoși și al produselor derivate, materiale de construcții și echipamente sanitare, material lemnos și materiale de construcții și echipamente sanitare, îmbrăcăminte, produse farmaceutice etc..

☞ **4.5%**, respectiv 38 agenți economici activează în **secțiunea L. Tranzacții imobiliare, diviziunea 68** - Tranzacții imobiliare. *Antreprenorii desfășoară activități de: cumpărarea și vânzarea de bunuri imobiliare proprii; închirierea și subînchirierea bunurilor imobiliare; administrarea imobilelor pe baza de comision sau contract etc..*

☞ **3.5%**, respectiv 29 agenți economici activează în **secțiunea N. Activități de servicii administrative și activități de servicii suport, diviziunile 77** - Activități de închiriere și leasing; **79** - Activități ale agențiilor turistice și a tur-operatorilor; alte servicii de rezervare și asistență turistică, **80** - Activități de investigații și protecție, **81** - Activități de peisagistică și servicii pentru clădiri și **82** - Activități de secretariat, servicii suport și alte activități de servicii prestate în principal întreprinderilor. *Aceștia desfășoară activități de: închiriere și leasing cu autoturisme, autovehicule rutiere ușoare, bunuri recreaționale, echipament sportiv, echipamente pentru construcții, protecție și gardă, servicii privind sistemele de securizare, curățenie a clădirilor, activități ale agențiilor turistice și tur-operatorilor.*

☞ **3.2%**, respectiv 27 agenți economici activează în **secțiunea M. Activități profesionale, științifice și tehnice, diviziunile 69** - Activități juridice și de contabilitate; **70** - Activități ale direcțiilor (centralelor), birourilor administrative centralizate; activități de management și de consultanță în management; **71** - Activități de arhitectură și inginerie; activități de testări și analiză tehnică; **73** - Publicitate și activități de studiere a pieței și **74** - Alte activități profesionale, științifice și tehnice. *Agenții economici prestează activități de: contabilitate și audit financiar; consultanță în domeniul fiscal, în domeniul relațiilor publice și al comunicării, pentru afaceri și management, arhitectură, inginerie și consultanță tehnică legate de acestea, testări și analize tehnice, servicii de reprezentare media, activități fotografice și alte activități profesionale, științifice și tehnice n.c.a.;*

☞ **3.2%**, respectiv 27 agenți economici activează în **secțiunea R. Activități de spectacole, culturale și recreative, diviziunile 90** - Activități de creație și interpretare artistică, **92** - Activități de jocuri de noroc și pariuri și **93** - Activități sportive, recreative și distractive. *Antreprenorii realizează activități de interpretare artistică (spectacole), suport pentru interpretare artistică (spectacole), ale centrelor de fitness, alte activități recreative și distractive n.c.a. etc.;*

☞ **2.6%**, respectiv 22 agenți economici activează în **secțiunea H. Transport și depozitare, diviziunile 49** - Transporturi terestre și transporturi prin conducte, **50** - Transporturi pe apă și **52** - Depozitare și activități auxiliare pentru transporturi.

Agenții economici realizează alte transporturi terestre de călători n.c.a., transporturi rutiere de mărfuri, transporturi maritime și costiere de pasageri, activități de servicii anexe pentru transporturi terestre, activități de servicii anexe transportului pe apă, manipulări și alte activități anexe transporturilor.

☞ **2.6%**, respectiv 22 agenți economici activează în **secțiunea S - Alte activități de servicii, diviziunile 95** - Reparații de calculatoare, de articole personale și de uz gospodăresc și **96** - Alte activități de servicii. *Agenții economici prestează activități de întreținere corporală, repararea calculatoarelor și a echipamentelor periferice, repararea dispozitivelor de uz gospodăresc și a echipamentelor pentru casă și grădină, spălarea și curățarea (uscată) a articolelor textile și a produselor din blană, coafură și alte activități de înfrumusețare și alte activități de servicii n.c.a..*

☞ **0.8%**, respectiv 7 agenți economici activează în **secțiunea J. Informații și comunicații, diviziunea 62** - Activități de servicii în tehnologia informației, respectiv *prestează activități de realizare a soft-ului la comandă (software orientat client) și activități de consultanță în tehnologia informației.*

☞ **0.4%**, respectiv 3 agenți economici activează în **secțiunea K. Intermedieri financiare și asigurări, diviziunile 64** - Intermedieri financiare, cu excepția activităților de asigurări și ale fondurilor de pensii și **66** - Activități auxiliare pentru intermedieri financiare, activități de asigurare și fonduri de pensii. *Antreprenorii realizează activități ale holdingurilor, auxiliare intermedierilor financiare, exclusiv*

activități de asigurări și fonduri de pensii și ale agenților și broker-ilor de asigurări.

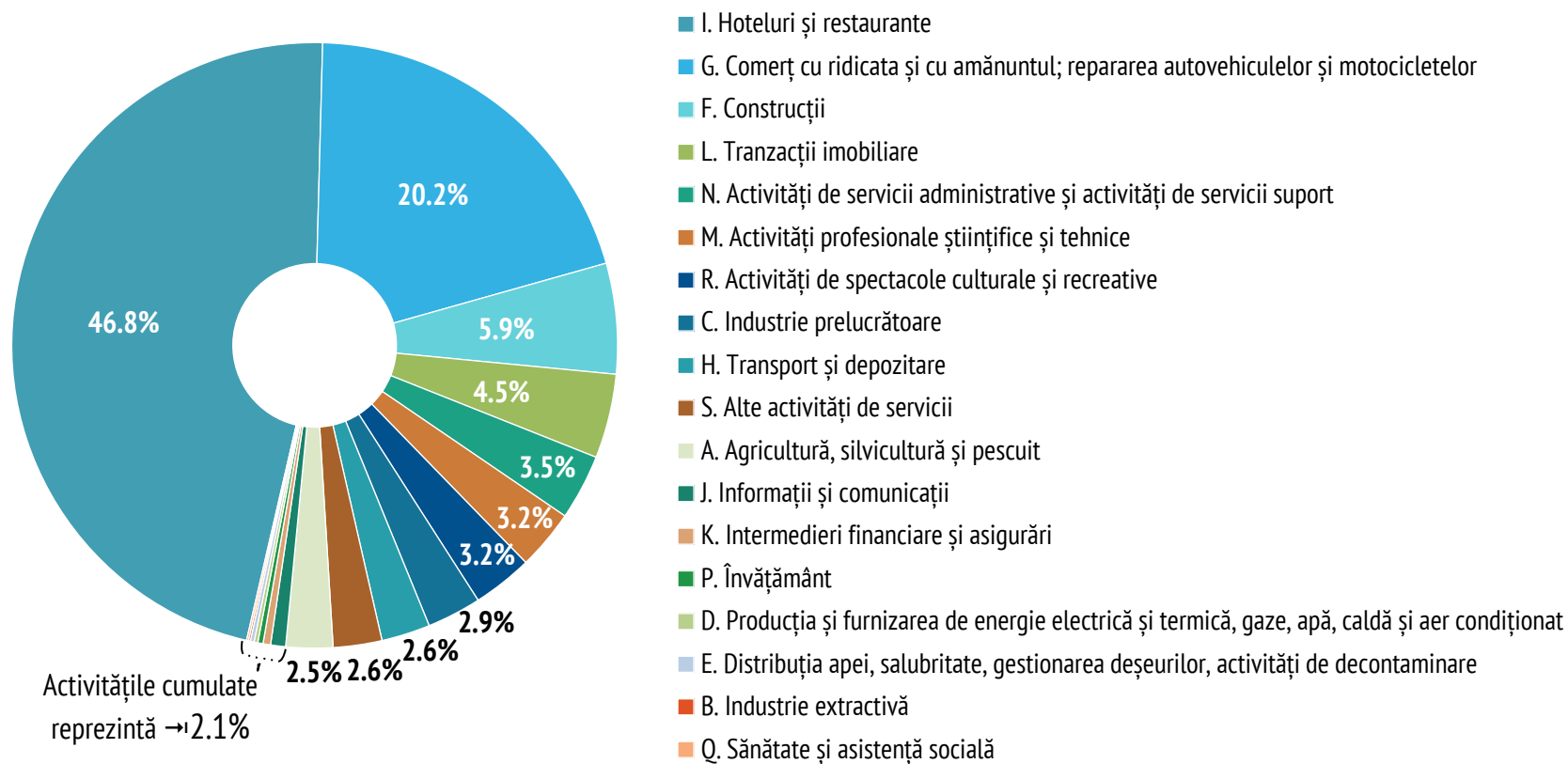
☞ **0.3%**, respectiv 2 agenți economici activează în **secțiunea P. Învățământ, diviziunea 85** - Învățământ, respectiv *prestează activități de servicii suport pentru învățământ și alte forme de învățământ n.c.a.*

☞ **0.1%**, respectiv un agent economic activează în **secțiunea Q - Sănătate și asistență socială, diviziunea 86** - Activități referitoare la sănătatea umană, respectiv *prestează activități de asistență medicală specializată.*

Potrivit datelor detaliate în paragrafele anterioare, observăm faptul că în rândul firmelor aflate în funcțiune la finalul anului 2022, cu sediul social și/sau punctul de lucru pe raza Comunei Costinești există o varietate de domenii de activitate. Sectorul predominant este sectorul terțiar, cei mai mulți agenți economici desfășurându-și activitatea în hoteluri și restaurante și comerț cu ridicata și cu amănuntul; repararea autovehiculelor și motocicletelor. Dacă ne raportăm la sectorul secundar, am identificat faptul că cei mai mulți agenți economici activează în construcții și industria prelucrătoare. Pe de altă parte, în sectorul primar predomină agenții economici care desfășoară activități de pescuit și acvacultură.

Specificul Comunei Costinești de stațiune turistică de litoral este evidențiat inclusiv prin profilul economic al comunei, creat pe baza activităților predominante în fiecare sector de activitate (primar, secundar și terțiar).

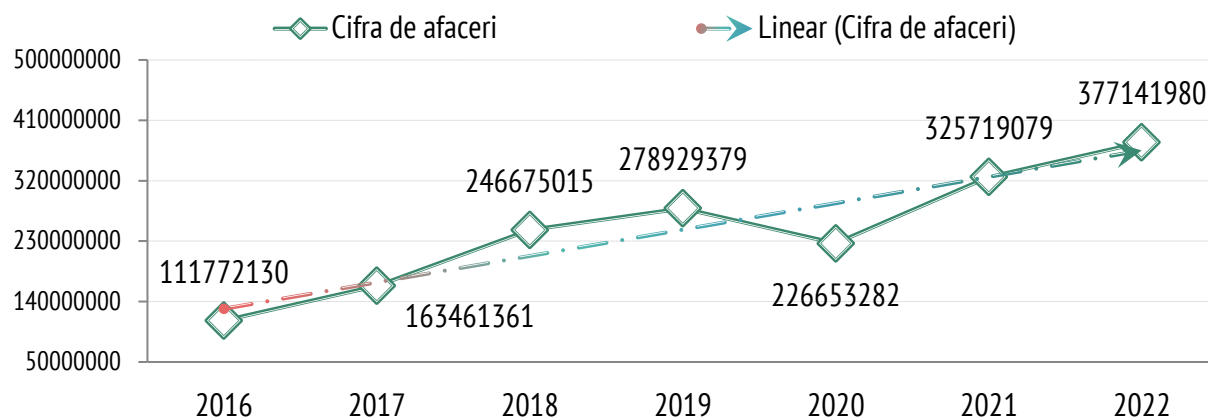
Grafic 21. Ponderea agenților economici aflați în funcțiune la finalul anului 2022, cu sediul social și/sau punctul de lucru pe raza Comunei Costinești, grupați după secțiuni conform CAEN



Sursa: Oficiul Registrului Comerțului de pe lângă Tribunalul Constanța, prelucrări Interconformity Management

Cifra de afaceri și profitul agenților economici de pe raza Comunei Costinești care au depus situații financiare

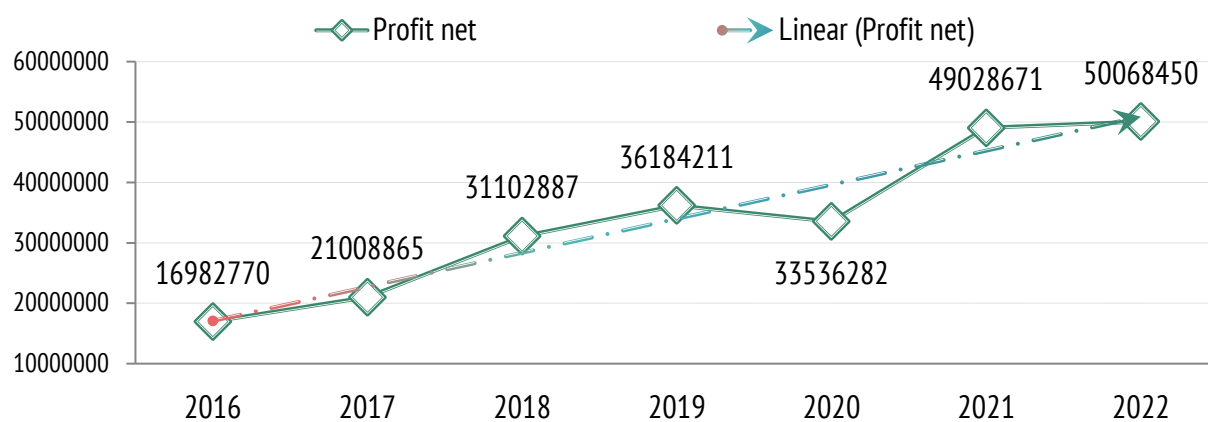
Grafic 22. Cifra de afaceri a agenților economici de pe raza Comunei Costinești care au depus situații financiare, în perioada 2016 - 2022



Sursa: Oficiul Registrului Comerțului de pe lângă Tribunalul Constanța, prelucrări Interconformity Management

În perioada 2016 - 2022, **cifra de afaceri** a agenților economici de pe raza Comunei Costinești, care au depus situații financiare, a fost de ordinul sutelor de milioane, cea mai mare valoare înregistrându-se în anul 2022 (377.141.980 lei), fiind de aproximativ 3.4 ori mai mare, față de anul 2016 (111.772.130 lei). **Profitul net** al agenților economici care au depus situații financiare, în perioada analizată a oscilat. În anul 2022 (50.068.450 lei), profitul agenților economici a crescut de aproximativ 2.9 ori, față de anul 2016 (16.982.770 lei).

Grafic 23. Profitul agenților economici de pe raza Comunei Costinești care au depus situații financiare, în perioada 2016 - 2022



Sursa: Oficiul Registrului Comerțului de pe lângă Tribunalul Constanța, prelucrări Interconformity Management

Aspecte ce vizează activitatea agricolă și zootehnică la nivelul Comunei Costinești

Grafic 24. Repartizarea populației Comunei Costinești în funcție de terenul agricol deținut



Având în vedere terenul agricol deținut de către respondenți, am constatat faptul că **16.2%** dintre locuitori dețin teren agricol, iar 83.8% nu dețin teren agricol. Totodată, 46.9% dintre respondenții care dețin teren agricol îl și cultivă.

Sursa: Studiu de opinie a populației Comunei Costinești, realizat de Interconformity Management, în perioada 4 - 8 martie 2024

Potrivit studiului de opinie a populației referitor la **suprafețele agricole deținute**, am constatat că predomină suprafețele agricole mai mici de un hectar (50.0%). Totodată, există și locuitori care dețin suprafețe agricole cuprinse între un hectar și 2.5 ha (26.7%), respectiv între 4 - 5 ha (13.3%) și suprafețe mai mari de 8 ha (10.0%). În ceea ce privește **suprafețele cultivate**, 25.9% dintre cetățeni cultivă mai puțin de un hectar (25.9%), 11.1% cultivă suprafețe cuprinse între un hectar și 2.5 ha, 11.1% cultivă suprafețe mai mari de 8 ha, iar 7.4% cultivă suprafețe cuprinse între 4 - 5 ha. În același timp, 44.4% dintre respondenți nu cultivă terenul agricol deținut, deoarece l-au dat în arendă.

Un alt aspect analizat în cadrul acestei secțiuni se referă la principalele culturi de pe terenul agricol. În acest sens, locuitorii au avut posibilitatea să răspundă la o întrebare deschisă, baza de raportare a procentelor prezentate fiind numărul total de răspunsuri oferite de către cetățeni. Prin urmare,

cetățenii Comunei Costinești **cultivă** îndeosebi: grâu (39.2%), porumb (28.6%), cereale (21.4%), legume (3.6%), pomi fructiferi (3.6%) și viță de vie (3.6%).

În ceea ce privește **activitatea de creștere a animalelor și a păsărilor**, 9.7% dintre cetățeni au precizat în cadrul studiului de opinie a populației că practică această activitate în gospodărie. Astfel, am dorit să identificăm care sunt tipurile de animale și păsări și am constatat faptul că în majoritatea gospodăriilor se cresc păsări (82.6%). De asemenea, cetățenii cresc și porcine (13.0%), respectiv caprine (4.4%). Menționăm că baza de raportare a procentelor prezentate pentru fiecare categorie o reprezintă numărul total de răspunsuri oferite de cetățeni cu privire la acest aspect.

Dacă ne raportăm la **scopul practicării acestor activități de creștere a animalelor și păsărilor** în gospodărie, toți locuitorii cresc păsări și animale doar pentru consum propriu.

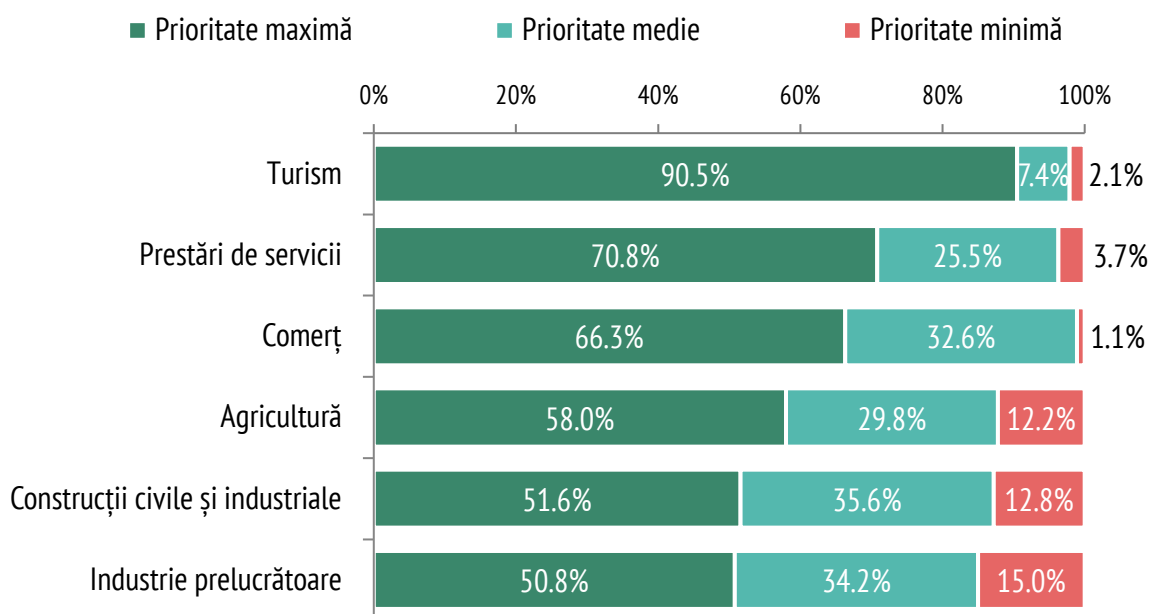
Sectoare de activitate considerate prioritare pentru îmbunătățirea nivelului de trai la nivelul Comunei Costinești, în următorii 7 ani

În cadrul acestei secțiuni este prezentată opinia locuitorilor cu privire la **prioritatea ce ar trebui acordată sectoarelor de agricultură, prestări de servicii, comerț, industrie prelucrătoare, turism, respectiv construcții civile și industriale**, astfel încât dezvoltarea acestora să îmbunătățească nivelul de trai în Comuna Costinești, în următorii 7 ani. Potrivit rezultatelor obținute în cadrul studiului de opinie a populației, desfășurat în perioada 4 - 8 martie 2024, am identificat faptul că toate aceste sectoare sunt considerate importante, în ceea ce privește creșterea nivelului de trai pe raza comunei, în următorii 7 ani.

Cu toate acestea, două sectoare economice se evidențiază prin procentele înregistrate ca având prioritate maximă, așadar, pentru 90.5% dintre respondenți sectorul turistic este prioritar și pentru 70.8% dintre respondenți sectorul de prestări servicii este prioritar.

Următoarele două sectoare economice considerate prioritare sunt sectorul comercial (66.3%) și sectorul agricol (58.0%). De asemenea, aproximativ 51.0% dintre respondenți consideră prioritară industria prelucrătoare și construcțiile civile și industriale.

Grafic 25. Prioritatea ce ar trebui acordată sectoarelor de agricultură, turism, prestări de servicii, comerț, industrie prelucrătoare, construcții civile și industriale, pentru îmbunătățirea nivelului de trai în Comuna Costinești, în următorii 7 ani



Sursa: Studiu de opinie a populației Comunei Costinești, realizat de Interconformity Management, în perioada 4 - 8 martie 2024

Alte aspecte cu privire la mediul de afaceri de pe raza Comunei Costinești

În vederea elaborării Strategiei de Dezvoltare Locală a Comunei Costinești s-a realizat o cercetare calitativă a mediului de afaceri local, la care au participat agenți economici din turism. În continuare vom prezenta o sinteză cu privire următoarele aspecte: privirea de ansamblu asupra mediului de afaceri local, implicarea primăriei în susținerea mediului de afaceri, respectiv proiectele de finanțare.

A. Privirea de ansamblu asupra mediului de afaceri local

Un prim aspect analizat se referă la **gradul de dezvoltare a mediului de afaceri din Comuna Costinești și sectorul economic cel mai dezvoltat**. Prin urmare, agenții economici consideră deopotrivă că mediul de afaceri este dezvoltat, respectiv slab dezvoltat, iar sectorul economic cel mai dezvoltat este sectorul turistic.

Referitor la **principalele puncte tari și principalele puncte slabe ale mediului de afaceri din Comuna Costinești** am obținut următoarele rezultate:

Puncte tari ale mediului de afaceri local:

- ↑ Turismul;
- ↑ Flexibilitatea tarifelor unităților de cazare;
- ↑ Statutul Comunei Costinești de stațiune turistică de interes național;
- ↑ Evenimentele organizate;
- ↑ Comerțul.

Puncte slabe ale mediului de afaceri local:

- ↓ Lipsa forței de muncă;
- ↓ Principalele activități care se desfășoară sunt activități sezoniere;
- ↓ Dimensiunea plajei;
- ↓ Gradul redus de absorbție a fondurilor nerambursabile.

Având în vedere **proveniența și tipul angajaților** agenților economici, preponderent aceștia sunt localnici ai Comunei Costinești, angajați permanent. În ceea ce privește obstacolele întâmpinate privitoare la forța de muncă, principalul obstacol îl constituie lipsa forței de muncă.

Sursa de finanțare a activității agenților economici este reprezentată de fondurile proprii. În privința **accesării fondurilor nerambursabile**, preponderent aceștia au în vedere pregătirea unui proiect și se informează cu privire la condițiile de eligibilitate.

Referitor la **proveniența materiei prime** necesare desfășurării activității, antreprenorii își asigură materia primă din zonă, de la firme specializate. Dacă ne raportăm la **piața de desfacere a produselor și/sau serviciilor**, aceștia își vând produsele și/sau serviciile la nivel local (Comuna Costinești și comunele alăturate), respectiv la nivel național.

Pentru **promovarea afacerii** preponderent aceștia se promovează prin intermediul clienților, a persoanelor din zonă. Cu toate acestea, există antreprenori care se promovează utilizând website-ul propriu și site-uri de profil turistic (ex. booking, infocazare etc.).

Dacă ne raportăm la **domeniile în care antreprenorii intenționează să investească până în anul 2027**, în cadrul cercetării, aceștia au precizat următoarele domenii: spații de producție, spații administrative, diversificarea gamei de produse și servicii, achiziționarea de noi mașini și echipamente, dezvoltarea resurselor umane, siguranța și securitatea muncii și extinderea pieței de desfacere.

B. Implicarea Primăriei Costinești în susținerea mediului de afaceri local

Primul aspect analizat în această secțiune vizează **gradul de mulțumire a agenților economici cu privire la implicarea Primăriei Costinești în susținerea mediului de afaceri local**, astfel rezultatele evidențiază că majoritatea este mulțumită.

Al doilea aspect analizat în această secțiune vizează **gradul de informare a antreprenorilor cu privire la proiectele pe care Primăria Costinești le derulează în prezent, respectiv proiectele pe care primăria dorește să le dezvolte în viitor**, astfel că rezultatele cercetării arată că majoritatea antreprenorilor au fost informați.

Dacă ne raportăm la **disponibilitatea antreprenorilor de a demara un parteneriat public-privat cu Primăria Costinești**, am constatat faptul că antreprenorii sunt dispuși să demareze un astfel de parteneriat.

Totodată, antreprenorii au precizat **frecvența cu care interacționează cu Primăria Comunei Costinești** (fie la sediul instituției, fie online), prin urmare, am identificat că majoritatea interacționează uneori,

principalul motiv fiind eliberarea de documente necesare pentru desfășurarea activității.

În cadrul cercetării, agenții economici au menționat **cât de mult Primăria Costinești ar trebui să realizeze anumite activități, respectiv proiecte de investiții pentru dezvoltarea mediului de afaceri local**. În acest sens, antreprenorii consideră că este necesar și absolut necesar să se întreprindă următoarele:

- ◆ Reabilitarea infrastructurii rutiere;
- ◆ Îmbunătățirea stării utilităților;
- ◆ Oferirea de facilități investitorilor (terenuri, spații);
- ◆ Micșorarea taxelor și impozitelor locale;
- ◆ Eficientizarea comunicării cu mediul privat;
- ◆ Eficientizarea procesului de eliberare a autorizațiilor/ documentelor necesare pentru desfășurarea activității;
- ◆ Dezvoltarea unui parc de distracții acvatic;
- ◆ Modernizarea zonelor de promenadă;
- ◆ Îmbunătățirea managementului colectării deșeurilor menajere;
- ◆ Îmbunătățirea serviciilor de îngrijire a domeniului public.

C. Proiecte de finanțare

În cadrul acestei secțiuni vom prezenta **proiectele strategice pe care agenții economici le-ar realiza în Comuna Costinești**, în perioada următoare. Prin urmare, la nivel local aceștia doresc:

- ✗ Înființarea unei hale de depozitare;
- ✗ Modernizarea Pensiunii Casa Julia;
- ✗ Construirea unei pensiuni.



ANALIZA DIAGNOSTIC

IV

ÎNVĂȚĂMÂNT, CULTURĂ ȘI TIMP LIBER

- REȚEAUA ȘCOLARĂ ȘI INFRASTRUCTURA DE ÎNVĂȚĂMÂNT
- POPULAȚIE ȘCOLARĂ
- ABSOLVENȚI
- PERSONAL DIDACTIC
- EVALUAREA COMUNEI CA LOC DE EDUCARE A COPIILOR
- GRADUL DE MULȚUMIRE A LOCUITORILOR PRIVIND SISTEMUL DE ÎNVĂȚĂMÂNT DE LA NIVELUL COMUNEI
- PATRIMONIUL CULTURAL
- ASPECTE CU PRIVIRE LA PETRECEREA TIMPULUI LIBER
- PRIORITATEA DEZVOLTĂRII SECTORULUI EDUCAȚIONAL ȘI CULTURAL PENTRU ÎMBUNĂȚĂȚIREA NIVELULUI DE TRAI

Rețeaua școlară a unităților de învățământ și infrastructura de învățământ din Comuna Costinești

Potrivit datelor furnizate de Școala Gimnazială „Mihai Eminescu” Costinești, rețeaua școlară a unităților de învățământ preuniversitar a Comunei Costinești este formată dintr-o unitate de învățământ cu personalitate juridică (niveluri de școlarizare preșcolar, primar și gimnazial), respectiv Școala Gimnazială „Mihai Eminescu” Costinești ce are arondată două unități de învățământ, respectiv:

- Școala Primară Ion Creangă;
- Grădinița cu Program Normal Pinocchio.

Starea generală a imobilelor tuturor unităților de învățământ este foarte bună, fiind conectate la internet, iar calitatea materialelor didactice, a mobilierului și a echipamentelor (calculatoare, imprimante, videoproiectoare etc.) din cadrul unităților de învățământ este bună.

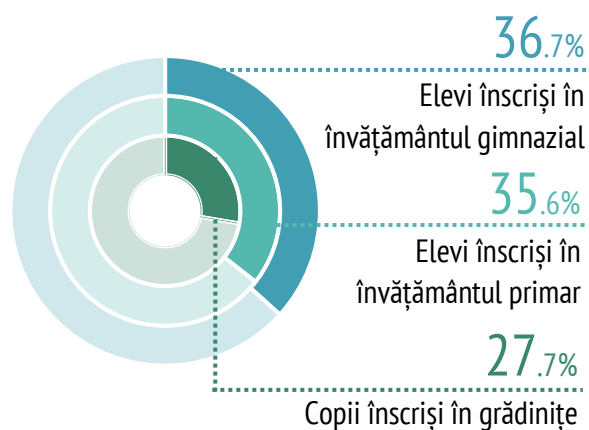
Infrastructura de învățământ a unităților de învățământ preuniversitar din Comuna Costinești, în perioada 2016 - 2022, cuprinde două terenuri de sport, o sală de sport, iar în anul 2023 s-au înregistrat 15 săli de clasă. Situația statistică a numărului de calculatoare din cadrul unităților de învățământ, în perioada analizată se prezintă astfel: în anul 2016 → 20 calculatoare, în anii 2017 și 2018 → 25 calculatoare, în anii 2019 și 2020 → 22 calculatoare, iar în anii 2021 și 2022 → 48 calculatoare.

Evoluția populației școlare și a absolvenților din cadrul unităților de învățământ de pe raza Comunei Costinești

Potrivit datelor furnizate de Școala Gimnazială „Mihai Eminescu” Costinești, în perioada analizată, 2016 - 2022, populația școlară din cadrul unităților de învățământ preuniversitar de pe raza Comunei Costinești era formată din copii înscriși în grădinițe și elevi înscriși în învățământul primar, respectiv gimnazial.

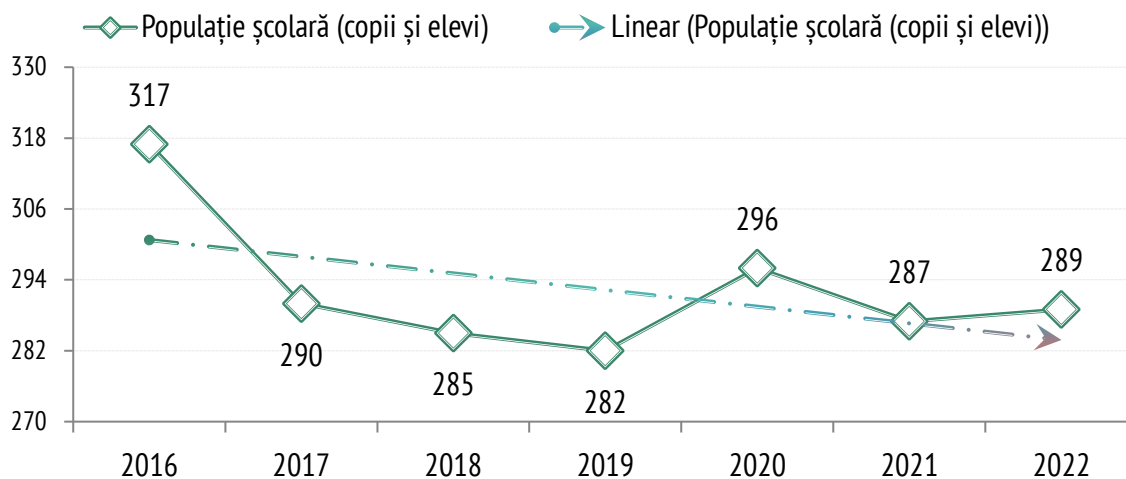
În anul 2022, populația școlară totală era formată din 289 copii și elevi, dintre care: 80 de copii înscriși în grădinițe, reprezentând 27.7%, 103 de elevi înscriși în învățământul primar, reprezentând 35.6% și 106 de elevi înscriși în învățământul gimnazial, reprezentând 36.7%.

Grafic 26. Repartiția populației școlare din cadrul unităților de învățământ de pe raza Comunei Costinești, pe niveluri de educație, în anul 2022



Sursa: Școala Gimnazială „Mihai Eminescu” Costinești, prelucrări Interconformity Management

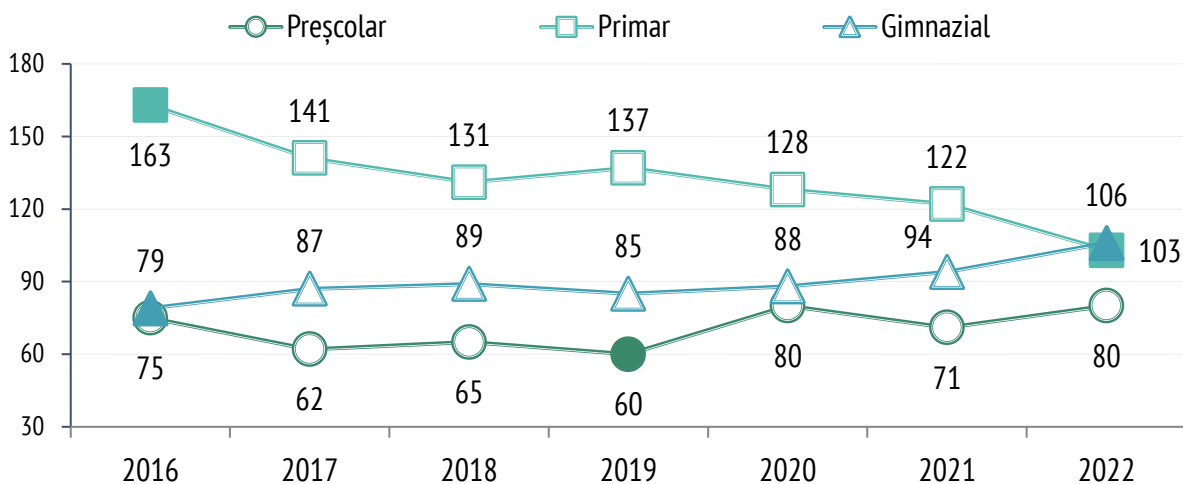
Grafic 27. Evoluția populației școlare din cadrul unităților de învățământ de pe raza Comunei Costinești, în perioada 2016 - 2022



Sursa: Școala Gimnazială „Mihai Eminescu” Costinești, prelucrări Interconformity Management

În perioada 2016 - 2022, **efectivul populației școlare** din cadrul unităților de învățământ de pe raza Comunei Costinești a oscilat, prezentând în ansamblu o evoluție descendentă. Numărul mediu de copii și elevi în perioada analizată este de 293 copii și elevi, cei mai mulți copii și elevi fiind înregistrați în anul 2016 (317 copii și elevi), iar cei mai puțini fiind înregistrați în anul 2019 (282 copii și elevi). Totodată, am identificat faptul că în anul 2022 s-au înregistrat cu aproximativ 8.8% mai puțini copii și elevi, comparativ cu anul 2016.

Grafic 28. Evoluția populației școlare din cadrul unităților de învățământ de pe raza Comunei Costinești, pe niveluri de educație, în perioada 2016 - 2022



Sursa: Școala Gimnazială „Mihai Eminescu” Costinești, prelucrări Interconformity Management

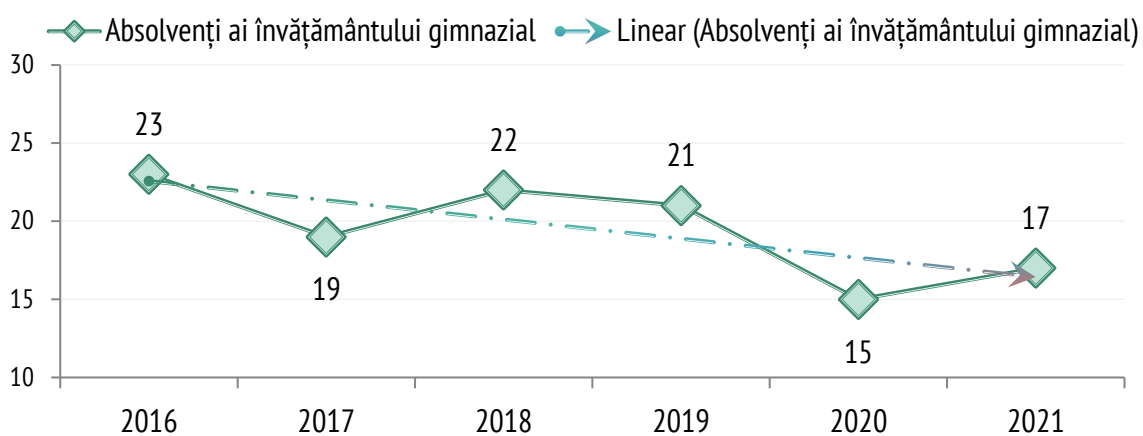
Analizând numărul de copii înscriși în grădinițe, în perioada 2016 - 2022, datele statistice ne indică faptul că în medie în grădinițe au fost înscriși un număr de 71 copii. Efectivul numărului de copii înscriși în grădinițe a oscilat în perioada analizată, evoluția sa fiind una ascendentă. Cei mai puțini copii au fost înscriși în grădinițe în anul 2019 (60 copii), iar cei mai mulți în anii 2020 și 2022 (80 copii). La nivelul anului 2022 numărul copiilor înscriși în grădinițe a fost cu aproximativ 6.7% mai mare, comparativ cu anul 2016 (a crescut de la 75 la 80 copii).

Numărul de elevi înscriși în învățământul primar, în perioada 2016 - 2022, a oscilat, evoluția sa fiind una descendentă. În învățământul primar au fost înscriși în medie 133 elevi, cei mai mulți elevi fiind înscriși în anul 2016 (163 elevi), iar cei mai puțini în anul 2022 (103 elevi), astfel că în anul 2022, în învățământul primar existau cu aproximativ 36.8% mai puțini elevi, comparativ cu anul 2016.

Numărul elevilor înscriși în învățământul gimnazial a oscilat în perioada 2016 - 2022, evoluția sa fiind ascendentă. În învățământul gimnazial s-au înscris în medie 90 elevi, cei mai puțini elevi fiind înscriși în anul 2016 (79 elevi), iar cei mai mulți elevi fiind înscriși în anul 2022 (106 elevi), astfel că la nivelul anului 2022 s-au înregistrat cu aproximativ 34.2% mai mulți elevi, comparativ cu anul 2016.

Absolventul este elevul care a promovat ultimul an de studiu al unei școli, indiferent dacă a reușit sau nu la examenul de absolvire. Numărul absolvenților se referă la sfârșitul anului școlar (după examenul de corigență). Potrivit Institutului Național de Statistică evoluția numărului mediu al absolvenților în învățământul gimnazial, în perioada 2016 - 2021 este descendentă. Media numărului de absolvenți a fost de 20 elevi, cei mai mulți elevi absolvind gimnaziul în anul 2016 (23 absolvenți), iar cei mai puțini elevi absolvind gimnaziul în anul 2020 (15 absolvenți).

Grafic 29. Evoluția numărului de absolvenți ai învățământului gimnazial din Comuna Costinești, în perioada 2016 - 2022



Sursa: Școala Gimnazială „Mihai Eminescu” Costinești, prelucrări Interconformity Management

Evoluția personalului didactic din cadrul unităților de învățământ de pe raza Comunei Costinești

Personalul didactic pe niveluri de educație, potrivit datelor furnizate de Școala Gimnazială „Mihai Eminescu” Costinești, în perioada 2016 - 2022, era format din personal didactic în învățământul preșcolar, primar și gimnazial.

La nivelul anului 2022, personalul didactic din cadrul unităților de învățământ de pe raza Comunei Costinești era format din 25 cadre didactice, dintre care:

- ✎ 3 persoane în învățământul preșcolar (12.0%);
- ✎ 6 persoane în învățământul primar (24.0%);
- ✎ 16 persoane în învățământul gimnazial (64.0%).

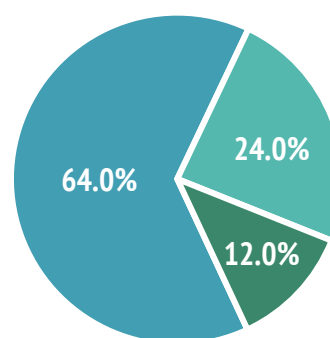
Analiza numărului de cadre didactice din cadrul unităților de învățământ preuniversitar, pe niveluri de educație, evidențiază faptul că în învățământul preșcolar, personalul didactic a fost 3 persoane pe toată perioada analizată, iar în învățământul primar, personalul didactic a fost de 5 persoane în perioada 2016 - 2021, respectiv 6 persoane la nivelul anului 2022.

Tabel 17. Evoluția personalului didactic din cadrul unităților de învățământ de pe raza Comunei Costinești, pe niveluri de educație, în perioada 2016 - 2022

	2016	2017	2018	2019	2020	2021	2022
În învățământul preșcolar	3	3	3	3	3	3	3
În învățământul primar	5	5	5	5	5	5	6
În învățământul gimnazial	14	14	15	17	14	16	16
TOTAL personal didactic	22	22	23	25	22	24	25

Sursa: Școala Gimnazială „Mihai Eminescu” Costinești, prelucrări Interconformity Management

Grafic 30. Repartiția personalului didactic din cadrul unităților de învățământ de pe raza Comunei Costinești, pe niveluri de educație, în anul 2022



- Personal didactic în învățământul gimnazial
- Personal didactic în învățământul primar
- Personal didactic în învățământul preșcolar

Sursa: Școala Gimnazială „Mihai Eminescu” Costinești, prelucrări Interconformity Management

Dacă ne raportăm la personalul didactic existent în învățământul gimnazial, acesta a variat între 14 persoane și 17 persoane, cele mai puține cadre didactice fiind înregistrate în anii 2016, 2017 și 2020, iar cele mai multe cadre didactice fiind înregistrate în anul 2019.

Evaluarea Comunei Costinești ca loc de educare a copiilor și gradul de mulțumire cu privire la o serie de aspecte ale sistemului de învățământ de pe raza Comunei Costinești

Evaluarea Comunei Costinești ca loc de educare a copiilor realizată în cadrul studiului de opinie a populației, evidențiază faptul că 46.6% dintre cetățeni consideră această comună un loc bun, iar 3.7% un loc excelent de educare a copiilor. La pol opus, 36.8% dintre cetățeni consideră că este un loc satisfăcător de educare a copiilor, iar 12.9% consideră că este un loc nesatisfăcător.

Pentru a obține o viziune corectă asupra sistemului de învățământ din Comuna Costinești, aspectele ce vizează acest domeniu au fost evaluate doar de către locuitorii care au utilizat recent serviciile acestui sistem. Utilizare recentă înseamnă că respondenții fie au copii înscriși în unitățile de învățământ de pe raza comunei, fie au copii care au absolvit cel puțin o unitate de învățământ de pe raza comunei, în ultimii 3 ani, fie își desfășoară activitatea în unitățile de învățământ de pe raza comunei.

Prin urmare, potrivit rezultatelor obținute în cadrul studiului de opinie a populației, realizat în perioada 4 - 8 martie 2024, 31.3% dintre respondenți au utilizat recent serviciile sistemului de învățământ de pe raza Comunei Costinești. Așadar, acești locuitori și-au exprimat gradul de mulțumire cu privire la o serie de aspecte ale sistemului de învățământ, precum: (capacitatea și dotările școlilor și grădiniței, respectiv calitatea actului didactic).

Referitor la gradul de mulțumire cu privire la capacitatea școlilor (numărul de elevi dintr-o clasă) și dotările școlilor aproximativ 87.0% dintre cetățeni sunt mulțumiți și foarte mulțumiți. Dacă ne raportăm la capacitatea grădiniței (numărul de copii dintr-o grupă) și dotările acesteia, aproximativ 95.0% dintre cetățeni sunt mulțumiți și foarte mulțumiți. Referitor la calitatea actului didactic, 79.6% dintre respondenți sunt mulțumiți și foarte mulțumiți de acest aspect.

Tabel 18. Gradul de mulțumire a locuitorilor cu privire la o serie de aspecte ale sistemului de învățământ de pe raza Comunei Costinești

Aspecte ale sistemului de învățământ din Comuna Costinești	Foarte mulțumit	Mulțumit	Nemulțumit	Foarte nemulțumit
Capacitatea școlilor (număr elevi dintr-o clasă)	12.3%	75.4%	8.8%	3.5%
Dotările școlilor	6.9%	79.4%	10.3%	3.4%
Capacitatea grădiniței (număr copii dintr-o grupă)	21.4%	73.8%	2.4%	2.4%
Dotările grădiniței	19.0%	76.2%	2.4%	2.4%
Calitatea actului didactic	15.3%	64.3%	10.2%	10.2%

Sursa: Studiu de opinie a populației Comunei Costinești, realizat de Interconformity Management, în perioada 4 - 8 martie 2024

Patrimoniul cultural al Comunei Costinești

Potrivit Listei Monumentelor Istorice (L.M.I.) din anul 2015, pusă la dispoziție de Institutul Național al Patrimoniului - Ministerul Culturii, în Comuna Costinești există monumente de arheologie, care din punct de vedere valoric sunt monumente istorice reprezentative pentru patrimoniul cultural local (grupa B). Elementele de identificare ale acestora sunt următoarele:

➤ **Situl Arheologic de la Costinești, punct „Parthenopolis”** amplasat pe raza satului Costinești, la circa 250 metri nord de Pescărie, în malul mâncat de ape; la 200 - 300 metri nord - obiectivul 2, are cod de identificare în lista monumentelor istorice → CT-I-s-B-02638;

➤ **Așezare** amplasată pe raza satului Costinești, la circa 250 metri nord de Pescărie, în malul mâncat de ape; la 200 - 300 metri nord - obiectivul 2, ce datează din epoca romană, are cod de identificare în lista monumentelor istorice → CT-I-m-B-02638.01;

➤ **Așezare (Parthenopolis)** amplasată pe raza satului Costinești, la circa 250 metri nord de Pescărie, în malul mâncat de ape; la 200 - 300 metri nord - obiectivul 2, ce datează din secolul IV a. Chr. - sec. VI p. Chr., are cod de identificare în lista monumentelor istorice → CT-I-m-B-02638.02;

➤ **Tumuli** amplasați pe raza satului Costinești, la circa 250 metri nord de Pescărie, în malul mâncat de ape; la 200 - 300 metri nord - obiectivul 2, ce datează din epoca antică, are cod de identificare în lista monumentelor istorice → CT-I-m-B-02638.03;

➤ **Așezare** amplasată pe raza satului Costinești, la 2 kilometri nord-est de intersecția șoselei

naționale Constanța-Mangalia cu drumul spre Costinești, la 200 metri de punctul electric, ce datează din sec. IV a. Chr., Epoca elenistică, Cultura Albești, are cod de identificare în lista monumentelor istorice → CT-I-s-B-02639;

➤ **Situl arheologic de la Costinești** amplasat pe raza satului Costinești, la nord de tabără, pe micul promontoriu între mare și lac, are cod de identificare în lista monumentelor istorice → CT-I-s-B-02640;

➤ **Așezare** amplasată pe raza satului Costinești, la nord de tabără, pe micul promontoriu între mare și lac, ce datează din epoca romană, are cod de identificare în lista monumentelor istorice → CT-I-m-B-02640.01;

➤ **Așezare** amplasată pe raza satului Costinești, la nord de tabără, pe micul promontoriu între mare și lac, ce datează din neolitic, are cod de identificare în lista monumentelor istorice → CT-I-m-B-02640.02.

Potrivit datelor disponibile în baza de date statistice Tempo-Online a Institutului Național de Statistică pe raza Comunei Costinești s-a înregistrat o bibliotecă în perioada 2016 - 2018, în care existau 2.100 volume. Totodată, din numărul de volume existente s-au eliberat 100 volume în anul 2016, 99 volume în anul 2017 și 90 volume în anul 2018, reprezentând mai puțin de 5.0% din numărul total de volume. Numărul de cititori activi înregistrat la bibliotecă în perioada analizată se prezintă astfel: în anul 2016 → 91 cititori activi, în anul 2017 → 90 cititori activi, iar în anul 2018 → 89 cititori activi.

Biserici și mănăstiri

Patrimoniul cultural al Comunei Costinești este completat de două biserici, respectiv Biserica Sf. Ioan Botezătorul din Satul Costinești și Biserica Sfântul Mare Mucenic Dimitrie din Satul Schitu, și Mănăstirea de maici Sf. Elena de la Mare.

Biserica Sf. Ioan Botezătorul din Satul Costinești²⁵

În anul 1993 s-a pus piatra de temelie a noii biserici cu hramul „Sfântul Ioan Botezătorul”, lucrările de construcții desfășurându-se din anul 1994 până în anul 2003, aceasta fiind sfințită la data de 22 iunie 2003.

Biserica, în formă de cruce, cu turlă rotundă pe naos, cu lungimea de 35 metri, este construită din cărămidă, pe temelie de piatră, acoperită cu tablă tip țiglă de culoare roșie. Are trei turlă, două în față și una în spate, pe care sunt montate trei cruci mari din fier. La exteriorul pereților bisericii au fost executate lucrări de termoizolație, pe care s-a aplicat tencuială decorativă structurată, de exterior, de culoare albă. Tâmplăria este din geam termopan PVC de culoare stejar, ușile de la intrare și stranele sunt din lemn de stejar masiv, iar catapeteasma din stejar.

Pictura bisericii în suprafață de aproximativ 940 m² urmează să fie executată în tehnica frescă. Clopotnița, detașată de biserică, este construită din zid și învelită cu tablă, în anul 2003.

²⁵<https://arhiepiscopiatomisului.ro/2022/02/02/parohia-costinesti-i/>

Biserica Sfântul Mare Mucenic Dimitrie din Satul Schitu²⁶

Până la instalarea propriu-zisă a primului preot, în persoana preotului Marza Alexei, în data de 28 august 1946, localitatea a fost deservită din punct de vedere religios de preoții slujitori din localitatea Domnița Elena (23 August). Odată cu venirea și stabilirea preotului în localitate, în august 1946, fosta băcănie a lui moș Enciu este transformată în casă de rugăciune. Astfel, lucrările de amenajare au fost realizate începând cu data de 15 septembrie 1947 și s-au definitivat în primăvara anului următor, pe 25 aprilie 1948 fiind sfințit lăcașul de cult din localitatea Schitu.

În timpul preotului Victor Capus (1974 - 1993), casa de rugăciune avea să se transforme în biserică propriu-zisă cu altar, catapeteasmă din stejar, strane, pictură etc. și să fie sfințită. Actuala biserică este construită pe amplasamentul vechiului lăcaș de cult, dărâmat în februarie 2008, deoarece zidurile din chirpici au fost afectate de inundațiile din anul 2005, pe 19 februarie 2008, fiind sfințit locul pe care a fost ridicată biserică.

La finalul anului 2008 s-au finalizat lucrările de construcție a noii biserici, obiectele de cult din biserică, veșmintele, candelabrele, iconostasele, stranele din stejar, etc., fiind cumpărate cu ajutorul fondurilor populației, iar din primăvara anului 2013 s-au început lucrările de pictură în tehnica fresco.

²⁶<https://arhiepiscopiatomisului.ro/2022/02/02/parohia-costinesti-ii-schitu/>

Mănăstirea de maici Sf. Elena de la Mare²⁷

Piatra de temelie a mănăstirii a fost pusă pe 2 iunie 1929, în prezența Alteței Sale Principesa Elena (a donat terenul pentru construirea mănăstirii în anul 1921), a marelui istoric Nicolae Iorga, P.S. Gherontie al Constanței și a altor autorități centrale și locale. Cu această ocazie i-a fost atribuit numele de „Sfânta Elena de la Mare”. Până la mijlocul sec. al XX-lea, ansamblul ecleziastic a fost constituit dintr-un paraclis de lemn, o casă de chirpici cu patru camere și două săli, o casă din piatră cu trei camere și o sală, o bucătărie, un șopron pentru vite și două hambare.

Pe 3 octombrie 1950, Sfântul Sinod al Bisericii Ortodoxe Române avea să hotărască desființarea Mănăstirii „Sfânta Elena de la Mare”, construcțiile fiind demolate, iar paraclisul demontat și transportat la Schitul „Sf. Pantelimon” din Techirghiol.

După anul 1990, între preocupările Arhiepiscopiei Tomisului se regăsesc și cele privind reînființarea unor foste așezăminte monahale din Dobrogea. Astfel, la data de 1 martie 1991, s-a hotărât reînființarea Mănăstirii „Sfânta Elena de la Mare”, iar în data de 14 mai 1996, avea să se pună piatra de temelie a noului așezământ monahal, nu foarte departe de vechiul amplasament al celui desființat în anul 1950, cu dorința de a impulsiona viața monahală, dar și pentru a revitaliza viața creștină. Sfințirea bisericii s-a realizat cu hramul „Sf. Împărați Constantin și Elena” la data de 21 mai 1998, iar a

²⁷ <https://arhiepiscopiatomisului.ro/2021/11/29/manastirea-sf-elena-de-la-mare/>

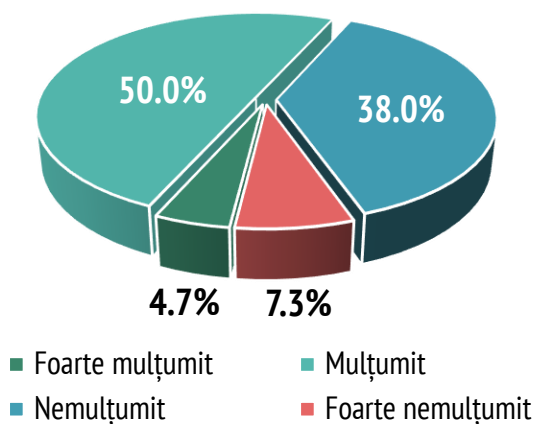
picturii, câțiva ani mai târziu, la 29 mai 2005. După ce s-au efectuat renovările exterioare și restaurarea picturii, pe 20 mai 2012 s-a resfințit biserica. Biserica Mănăstirii adăpostește moaște ale Sfinților Mucenici, Zotic, Atal, Camasie și Filip de la Niculițel, Județul Tulcea.

Aspecte ce vizează petrecerea timpului liber pe raza Comunei Costinești

În Comuna Costinești pentru **petrecerea timpului liber**, locuitorii au la dispoziție un număr de 5 locuri de joacă pentru copii (două în curțile școlilor și 3 amplasate pe raza comunei), o sală de sport (în Satul Costinești) și un teren de sport (în Satul Schitu). Totodată, pe raza comunei sunt organizate și o serie de evenimente, precum: spectacol dedicat zilei de 1 iunie (Ziua internațională a copilului), târguri de Crăciun (colinde, muzică pop, folk - Folk Fest Remember etc.), Festivalul de muzică populară „Bujoreii Muzicali”, Festivalul Beach Please (festival dedicat culturii urbane din Europa de Est), dar nu numai.

În cadrul studiului de opinie a populației, realizat în perioada 4 - 8 martie 2024, am identificat gradul de mulțumire a locuitorilor cu privire la facilitățile de petrecere a timpului liber de pe raza comunei. Prin urmare, 54.7% dintre locuitori sunt mulțumiți și foarte mulțumiți de facilitățile de petrecere a timpului liber (50.0% → mulțumiți și 4.7% → foarte mulțumiți), iar 45.3% dintre locuitori nemulțumiți și foarte nemulțumiți de acest aspect (38.0% → nemulțumiți și 7.3% → foarte nemulțumiți).

Grafic 31. Gradul de mulțumire a locuitorilor cu privire la facilitățile de petrecere a timpului liber



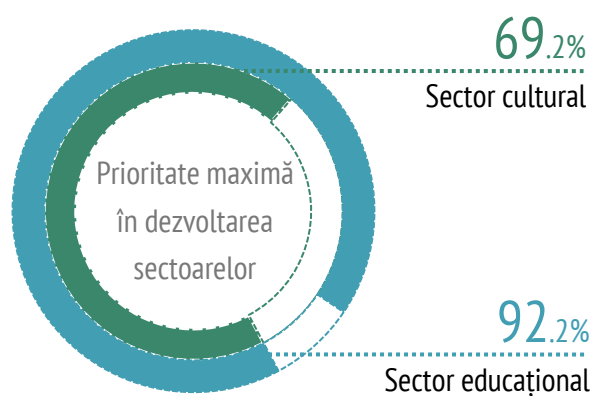
Sursa: Studiu de opinie a populației Comunei Costinești, realizat de Interconformity Management, în perioada 4 - 8 martie 2024

Cu privire la **necesitatea amenajării de facilități noi în vederea petrecerii timpului liber** pe raza Comunei Costinești, rezultatele studiului de opinie a populației evidențiază faptul că 84.1% dintre cetățeni consideră că este necesară amenajarea unor astfel de facilități. Totodată, aceștia au avut posibilitatea de a menționa în clar ce facilități consideră că ar trebui amenajate, astfel că printre facilitățile pe care le-au precizat cetățenii menționăm: cămin cultural, parc, club al pensionarilor, loc de joacă pentru copii, bibliotecă, bază sportivă, sală de cinema, zonă de agrement, facilități de alimentație publică (cafenea, cofetărie, restaurant, pizzerie), sală de teatru etc..

Prioritatea acordată sectorului educațional și sectorului cultural în vederea îmbunătățirii nivelului de trai pe raza Comunei Costinești

În cadrul studiului de opinie a populației, cetățenii au avut posibilitatea de a evalua **importanța dezvoltării sectorului educațional și a sectorului cultural**, în vederea îmbunătățirii nivelului de trai pe raza Comunei Costinești. Prin urmare, potrivit rezultatelor obținute, 92.2% dintre respondenți consideră că ar trebui acordată prioritate maximă dezvoltării sectorului educațional. De asemenea, 7.3% dintre respondenți consideră că ar trebui acordată prioritate medie, iar 0.5% consideră că ar trebui acordată prioritate minimă. Dacă ne raportăm la prioritatea ce ar trebui acordată sectorului cultural, am identificat faptul că 69.2% consideră că ar trebui acordată prioritate maximă, 29.8% consideră că ar trebui acordată prioritate medie, iar 1.0% consideră că ar trebui acordată prioritate minimă.

Grafic 32. Prioritatea acordată sectorului educațional și sectorului cultural, în vederea îmbunătățirii nivelului de trai pe raza Comunei Costinești, în următorii 7 ani



Sursa: Studiu de opinie a populației Comunei Costinești, realizat de Interconformity Management, în perioada 4 - 8 martie 2024



ANALIZA DIAGNOSTIC

V

SĂNĂTATE ȘI ASISTENȚĂ SOCIALĂ

- INFRASTRUCTURA UNITĂȚILOR SANITARE
- PERSONALUL MEDICO-SANITAR DIN CADRUL UNITĂȚILOR SANITARE
- ASPECTE CE VIZEAZĂ SECTORUL DE SĂNĂTATE DIN COMUNĂ
- PERSOANE CU DIZABILITĂȚI
- BENEFICIARI DE AJUTOR PENTRU ÎNCĂLZIREA LOCUINȚEI ÎN PERIOADELE RECI
- COPII AFLAȚI ÎN SITUAȚII DE VULNERABILITATE
- PENSIONARI ȘI CUANTUMUL PENSILOR
- PERSOANE VÂRSTNICE INSTITUȚIONALIZATE

Infrastructura unităților sanitare și personalul medico-sanitar din cadrul unităților sanitare

Unitățile sanitare sunt unități care asigură populației asistență medicală curativă și profilactică, iar personalul medico-sanitar este personalul medical de specialitate care activează în unități de ocrotire a sănătății, de învățământ medico-farmaceutic și în unități de cercetare științifică în domeniul medical. Acesta este înregistrat o singură dată, la unitatea sanitară unde desfășoară funcția de bază.

Conform datelor din baza de date statistice Tempo-Online a INS [infrastructura unităților sanitare](#) de pe raza Comunei Costinești, în anul 2022, este formată din două cabinete medicale de familie și 3 farmacii, toate în sistemul privat. Dacă ne raportăm la [personalul medico-sanitar](#) din cadrul unităților sanitare, în anul 2022 acesta este format din: 2

medici de familie, 3 farmaciști și 5 persoane personal sanitar mediu.

Potrivit Ministerului Muncii și Solidarității Sociale pe raza comunei există 2 furnizori de servicii sociale acreditați, și anume: Primăria Comunei Costinești - Compartimentul de Asistență Socială și Asociația Kronos. De asemenea, în comună se furnizează servicii sociale licențiate (centre rezidențiale de îngrijire și asistență pentru persoane vârstnice), în cămine pentru persoane vârstnice, respectiv: Centrul rezidențial pentru persoane vârstnice Nikolas (capacitate 40 beneficiari), Centrul rezidențial pentru persoane vârstnice Zig-zag (capacitate 44 beneficiari) și Centrul pentru îngrijire persoane vârstnice Luceafărul (capacitate 35 beneficiari).

Tabel 19. Evoluția infrastructurii sanitare și a personalului medico-sanitar din cadrul unităților sanitare de pe raza Comunei Costinești, în perioada 2016 - 2022

	2016	2017	2018	2019	2020	2021	2022
Infrastructura unităților sanitare							
Cabinete medicale de medicină generală	3	3	2	1	1	--	--
Cabinete medicale de familie	3	3	2	2	3	1	2
Cabinete stomatologice	2	4	3	2	--	--	--
Cabinete medicale de specialitate	--	1	--	--	--	--	--
Farmacii	5	5	2	2	3	3	3
Personal medico-sanitar							
Medici de familie	3	3	2	3	2	2	2
Stomatologi	2	5	3	2	--	--	--
Farmaciști	6	8	4	4	4	4	3
Personal sanitar mediu	8	9	9	9	5	4	5
TOTAL personal medico-sanitar	19	25	18	18	11	8	8

Sursa: INS, Baza de date statistice TEMPO-Online, prelucrări Interconformity Management

Aspecte ce vizează sectorul de sănătate din Comuna Costinești

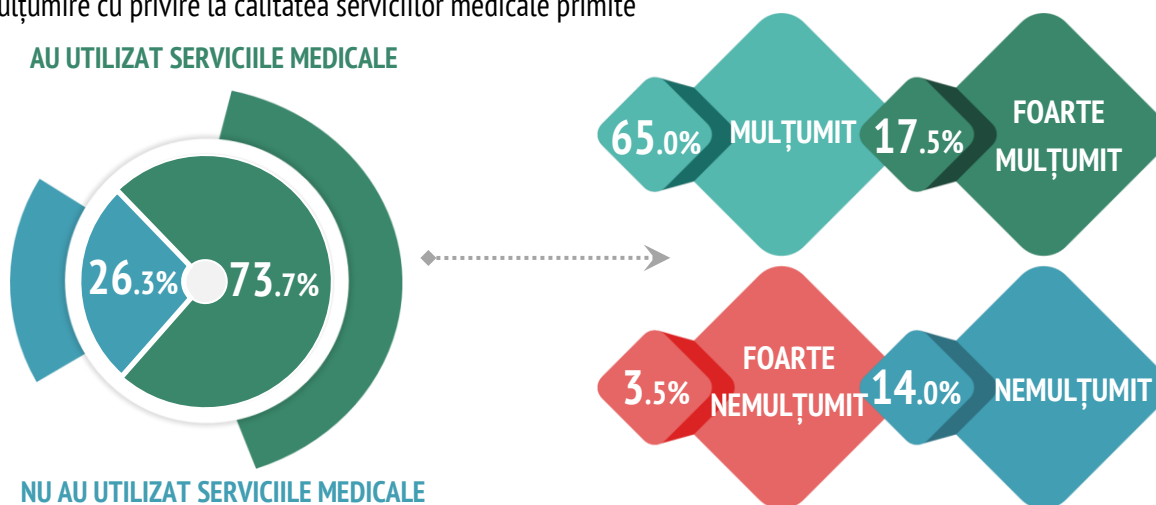
În cadrul acestei secțiuni sunt prezentate rezultatele sondajului de opinie a populației Comunei Costinești, cu privire la gradul de utilizare a serviciilor medicale de la nivel local, gradul de mulțumire privind calitatea serviciilor medicale primite, măsura în care unitățile sanitare din comună corespund nevoilor populației și evaluarea numărului de farmacii.

Analiza **gradului de utilizare a serviciilor medicale din Comuna Costinești, în ultimul an**, evidențiază faptul că 73.7% dintre respondenți au utilizat în ultimul an aceste servicii. Dacă ne raportăm la **calitatea serviciilor medicale primite**, 65.0% dintre respondenții care au utilizat serviciile medicale sunt mulțumiți, iar 17.5% sunt foarte mulțumiți. De asemenea, 14.0% sunt nemulțumiți, iar 3.5% sunt foarte nemulțumiți în această privință.

Dacă ne raportăm la **evaluarea unităților sanitare de pe raza Comunei Costinești**, mai precis dacă acestea corespund sau nu corespund nevoilor populației, am constatat, în cadrul studiului de opinie a populației, faptul că 61.6% dintre respondenți consideră că unitățile sanitare de pe raza comunei nu corespund nevoilor populației, deoarece: numărul unităților sanitare este insuficient raportat la nevoile populației, personalul medical este insuficient, dotarea cabinetului medical este necorespunzătoare, iar programul de lucru este scurt.

Referitor la **numărul de farmacii de pe raza Comunei Costinești**, 93.2% dintre respondenți consideră că numărul de farmacii este suficient, având în vedere necesitățile populației. La pol opus, 6.8% dintre cetățenii comunei consideră că numărul de farmacii din comună este insuficient.

Grafic 33. Gradul de utilizare a serviciilor medicale de pe raza Comunei Costinești, în ultimul an și gradul de mulțumire cu privire la calitatea serviciilor medicale primite



Sursa: Studiu de opinie a populației Comunei Costinești, realizat de Interconformity Management, în perioada 4 - 8 martie 2024

Evoluția numărului de persoane cu dizabilități, a numărului de familii care au beneficiat de ajutor pentru încălzirea locuinței și situația copiilor aflați în situații de vulnerabilitate

În anul 2022, la Compartimentul de Asistență Socială Costinești s-au înregistrat 28 persoane cu dizabilități, dintre acestea 20 persoane beneficiază de indemnizație (5 copii, 6 adulți și 9 vârstnici), iar 8 persoane sunt asistate (un copil, 4 adulți și 3 vârstnici), în ambele categorii predominând adulții.

Evoluția numărului de persoane cu dizabilități din Comuna Costinești, în perioada 2016 - 2022, indiferent dacă sunt persoane care beneficiază de indemnizație sau sunt asistate, prezintă un trend ascendent. Așadar, în anul 2022, comparativ cu anul 2016 s-au înregistrat de 3.1 ori mai multe persoane cu dizabilități în total, de 2.5 ori mai multe persoane cu dizabilități care beneficiază de indemnizație și de 8 ori mai multe persoane cu dizabilități asistate.

Potrivit datelor furnizate de Compartimentul de Asistență Socială, s-au primit cereri de ajutor pentru încălzirea locuinței doar în 3 sezoane de iarnă, toate cererile primite fiind și aprobate. Așadar, în anul 2020 au beneficiat de ajutor de încălzire 19 familii, iar în anii 2021 și 2022 au beneficiat de ajutor de încălzire 20 familii.

Referitor la copiii aflați în situații de vulnerabilitate, în perioadele 2016 - 2017 și 2020 - 2022 s-au înregistrat 10 copii cu părinți plecați la muncă în străinătate, iar în perioada 2018 - 2019 s-au înregistrat 9 copii cu părinți plecați la muncă în străinătate. Totodată, în anii 2016, 2021 și 2022 s-au înregistrat doi copii rămași acasă în îngrijirea rudelor până la gradul IV, fără măsură de protecție.

Tabel 20. Evoluția numărului de persoane cu dizabilități cu indemnizație și a persoanelor cu dizabilități asistate, înregistrate la Compartimentul de Asistență Socială Costinești, în perioada 2016 - 2022

	2016	2017	2018	2019	2020	2021	2022
Persoane cu dizabilități cu indemnizație							
Copii	3	6	6	6	6	5	5
Adulți	5	8	8	8	8	9	6
Persoane vârstnice	0	0	0	0	0	9	9
TOTAL persoane beneficiare	8	14	14	14	14	23	20
Persoane cu dizabilități asistate							
Copii	0	0	0	0	1	1	1
Adulți	1	1	2	3	3	4	4
Persoane vârstnice	0	0	0	0	0	0	3
TOTAL persoane asistate	1	1	2	3	4	5	8
TOTAL persoane cu dizabilități	9	15	16	17	18	28	28

Sursa: Compartimentul de Asistență Socială Costinești, prelucrări Interconformity Management

Evoluția numărului de pensionari pe tipuri de pensii de pe raza Comunei Costinești

Conform datelor furnizate de către Casa Județeană de Pensii Constanța, în perioada 2016 - 2022, numărul de pensionari din Comuna Costinești prezintă o evoluție ascendentă. Numărul mediu de pensionari în perioada analizată este de 560 persoane, cei mai puțini pensionari fiind înregistrați în anul 2016 (522 pensionari), iar cei mai mulți în anul 2021 (609 pensionari). În anul 2022 numărul de pensionari este cu 12.5% mai mare, comparativ cu anul 2016.

Analizând evoluția numărului de pensionari pe tipuri de pensii, în perioada 2016 - 2022, am identificat faptul că, evoluția numărului pensionarilor care beneficiază de pensie limită de vârstă este ascendentă, iar evoluția numărului pensionarilor care beneficiază de pensie de invaliditate, respectiv de urmaș este descendentă. Prin urmare, în anul 2022 față de anul 2016, numărul pensionarilor care beneficiază de pensie limită de vârstă a crescut cu

24.0% (de la 375 persoane la 465 persoane), numărul pensionarilor care beneficiază de pensie de invaliditate a scăzut cu 31.7% (de la 60 persoane la 41 persoane), iar numărul pensionarilor care beneficiază de pensie de urmaș a scăzut cu 6.9% (de la 87 persoane la 81 persoane).

Important de precizat este și ponderea pensionarilor în totalul populației. În acest sens, am constatat faptul că în perioada 2016 - 2022, ponderea pensionarilor în totalul populației a crescut doar cu 0.7 puncte procentuale (de la 16.5% la 17.2%). Pe toată perioada analizată, acest indicator a înregistrat variații de minim 0.1 puncte procentuale și maxim 1.1 puncte procentuale.

Referitor la persoanele vârstnice instituționalizate de pe raza comunei, potrivit Compartimentului de Asistență Socială Costinești, exista doar o persoană vârstnică instituționalizată, în perioada 2020 - 2022.

Tabel 21. Evoluția numărului de pensionari pe tipuri de pensii, respectiv a ponderii pensionarilor în totalul populației Comunei Costinești, în perioada 2016 - 2022

Tip de pensie	2016	2017	2018	2019	2020	2021	2022
Limită de vârstă	375	392	406	417	431	448	465
Invaliditate	60	61	56	53	49	77	41
Urmaș	87	84	81	84	85	84	81
TOTAL PENSIONARI	522	537	543	554	565	609	587
Număr locuitori*	3169	3223	3268	3302	3348	3390	3408
Pondere**	16.5%	16.7%	16.6%	16.8%	16.9%	18.0%	17.2%

*Populația după domiciliu înregistrată la Institutul Național de Statistică

**Raport între numărul de pensionari și populația totală

Sursa: Casa Județeană de Pensii Constanța, prelucrări Interconformity Management

Evoluția cuantumului pensiilor pe tipuri de pensii, în Comuna Costinești

Sistemul public de pensii are ca principii fundamentale principiul contributivității, conform căruia fondurile de asigurări sociale se constituie pe baza contribuțiilor datorate de persoanele fizice și juridice participante la sistemul public de pensii, drepturile de asigurări sociale cuvenindu-se în temeiul contribuțiilor de asigurări sociale plătite, precum și principiul solidarității sociale, conform căruia participanții la sistemul public de pensii își asumă reciproc obligații și beneficiază de drepturi.

Referitor la **sumele minime primite de pensionari**, conform datelor furnizate de Casa de Pensii Constanța, acestea sunt identice în fiecare an, indiferent de tipul de pensie. Valoarea minimă a pensiilor din cele 3 categorii (pensie limită de vârstă, pensie de invaliditate și pensie de urmaș) a crescut în perioada 2016 - 2022 de 2.5 ori, respectiv de la 400 lei la 1.000 lei.

Analizând sumele maxime, înregistrările arată că acestea diferă pe tipuri de pensii. **Valoarea maximă a pensiilor** a crescut pentru fiecare tip de pensie, prezentând astfel evoluții ascendente. Prin urmare, suma maximă a pensiei limită de vârstă înregistrată în anul 2022 este de aproximativ 3.7 ori mai mare, decât suma maximă înregistrată în anul 2016 (14.134 lei, comparativ cu 3.791 lei).

În ceea ce privește suma maximă a pensiei de invaliditate, datele înregistrate arată faptul că suma maximă medie este de 1.511 lei. În anul 2022, suma maximă înregistrată este mai mare de 1.2 ori, decât suma maximă înregistrată în anul 2016 (1.672 lei, față de 1.359 lei). Dacă ne raportăm la suma maximă a pensiei de urmaș, valoarea medie este de 1.160 lei. În anul 2022, suma maximă înregistrată este mai mare de 2.2 ori, decât suma maximă înregistrată în anul 2016 (1.708 lei, față de 783 lei).

Tabel 22. Evoluția sumelor minime și maxime ale pensiilor pensionarilor de pe raza Comunei Costinești, în funcție de tipurile de pensii, în perioada 2016 - 2022

	2016	2017	2018	2019	2020	2021	2022
Pensie limită de vârstă							
Sumă minimă	400	400	520	640	800	800	1000
Sumă maximă	3791	4349	4784	5501	9689	12308	14134
Pensie invaliditate							
Sumă minimă	400	400	520	640	800	800	1000
Sumă maximă	1359	1564	1232	1406	1825	1520	1672
Pensie de urmaș							
Sumă minimă	400	400	520	640	800	800	1000
Sumă maximă	783	899	989	1137	1296	1296	1708

Sursa: Casa Județeană de Pensii Constanța, prelucrări Interconformity Management



ANALIZA DIAGNOSTIC

VI

TURISM

- SCURT ISTORIC
- OBIECTIVE TURISTICE
- NUMĂR STRUCTURI DE PRIMIRE TURISTICĂ CU FUNCȚIUNE DE CAZARE
- CAPACITATE DE CAZARE TURISTICĂ EXISTENTĂ
- CAPACITATE DE CAZARE TURISTICĂ ÎN FUNCȚIUNE
- NUMĂRUL DE SOSIRI ALE TURIȘTILOR
- NUMĂRUL DE ÎNNOPTĂRI

Scurt istoric și prezentarea generală a obiectivelor turistice de pe raza Comunei Costinești

Localitatea Costinești²⁸ capătă statutul de stațiune balneoclimaterică prin procesul verbal din data de 7 septembrie 1940, încheiat de dr. Angelo Angela, preotul plasei Mangalia și Tudor Călin, primarul Comunei Schitu-Costinești. Localitatea Costinești a evoluat din punct de vedere turistic treptat, devenind „punctul favorit de întâlnire a tineretului European” datorită nisipului deosebit de fin, climatului uscat, soarelui puternic, aerului salin și puternic ozonat. Plaja se întindea pe circa 800 metri, având o lățime cuprinsă între 10 - 50 metri.

Nucleul stațiunii datează din iunie 1949, când s-a început amenajarea primei tabere de tineret, cu o capacitate de 300 de locuri pe serie. Al doilea moment important l-a constituit „Tabăra Albastră”, care la început reprezenta câteva sute de corturi albastre „desfășurate de-a lungul falezei spre sat”.

În anul 1966 s-a amenajat un nou grup de căsuțe prefabricate, tip Belvedere, cu circa 570 locuri, un camping cu o capacitate de 600 locuri, precum și al doilea restaurant-cantină, cu terase în aer liber, primul restaurant cantină fiind construit în anul 1956.

În anul 1967 au fost date în folosință campingul de 1.000 de locuri, vilele bungalow și noul local al oficiului poștal. Un an mai târziu, un număr de 6.000 de studenți și-au petrecut vacanța de vară în

stațiunea Costinești, având acces și la un restaurant-cantină de 500 locuri și mai multe căsuțe de lemn. În anul 1969 a apărut Complexul Comercial din zona „Obeliscul”, astfel că, un an mai târziu capacitatea de cazare a stațiunii a crescut la 2.500 locuri. În anul 1978, stațiunea Costinești dispunea de 5.543 locuri de cazare, dintre care 4.043 aparțineau de B.T.T., 500 locuri de cazare aparțineau de I.H.R. Eforie Sud și 1.000 locuri aparțineau de popasurile turistice, această creștere a numărului locurilor de cazare fiind influențată de apariția Hotelului Forum, în anul 1976.

În anul 1971 a fost construit Teatrul de vară, o dată cu Clubul central, a cărui capacitate a fost mărită în anul 1984. Activitatea artistică a fost îmbogățită în anul 1973, când a început să emită postul „Radio Vacanța”, muzica nelipsită din programul zilnic aflându-se pe locul întâi în preferințele tinerilor aflați în stațiune.

Revoluția din anul 1989 aduce schimbări radicale în ceea ce privește probabilitatea de dezvoltare a localităților aflate pe malul mării, astfel că datorită facilităților existente pe raza stațiunii Costinești, aceasta devine una dintre cele mai solicitate de pe litoralul românesc.

Comuna Costinești este menționată ca stațiune de interes național, inclusiv în prezent, în anexa H.G. nr. 852 din 13 august 2008 pentru aprobarea normelor și criteriilor de atestare a stațiunilor turistice.

²⁸ Petrică Mișu, *Costinești - țărnuțul de dragoste al soarelui*, Constanța: Crizon 2006, p. 8 - 9

Așa cum am precizat în Capitolul I - „Privire de ansamblu” al acestei lucrări, teritoriul administrativ al Comunei Costinești se suprapune cu arii naturale protejate, respectiv situl de importanță comunitară, Natura 2000 - [ROSCI0273 Zona marină de la Capul Tuzla](#), situl de importanță comunitară, Natura 2000 - [ROSCI0293 Costinești - 23 August](#) și situl special de protecție pentru păsări, Natura 2000 - [ROSPA0076 Marea Neagră](#).

Zona învecinată sitului Natura 2000 ROSPA0076 Marea Neagră este caracterizată de existența unor bogate resurse turistice naturale și antropice.

De asemenea, pe raza Comunei Costinești există câteva obiective turistice și anume: [Obeliscul](#), [Epava Evangelia](#), [Mănăstirea Sf. Elena de la Mare](#), [Golful Francezului](#) și [Lacul Costinești](#).

Obeliscul²⁹

Acesta este principalul obiectiv turistic al stațiunii, ce reprezintă catargul unei nave cu pânzele în vânt și, în timp, a devenit locul preferat de întâlnire al tinerilor, dar și un reper pentru toți turiștii care vizitează vara stațiunea Costinești.

Obeliscul a fost ridicat în anul 1969 de către arhitectul dobrogean Wilhelm Demeter, se numea inițial „Semnal de Tabără” și avea 12 metri înălțime, fabricat din beton alb.

²⁹https://romaniamama.ro/turism/obeliscul-din-costinesti-simbolul-statiunii_2942.html
<https://adevarul.ro/stiri-locale/constanta/povestea-obeliscului-din-costinesti-celebrul-2010675.html>

În luna septembrie 2005 în urma inundațiilor care au avut loc pe teritoriul comunei, Obeliscul a fost distrus, astfel că autoritățile au decis să construiască alt Obelisc. Noul simbol al stațiunii Costinești a fost conceput tot de Wilhelm Demeter, acesta având o înălțime de 18.5 metri și o greutate 200 tone. [Obeliscul a fost inaugurat la data de 3 iunie 2006.](#)

Epava E. Evangelia³⁰

Nava Evangelia cu motor de 2.650 CP, pavilion Grecia, a fost lansată la apă pe 28 mai 1942 și a fost construită la șantierele navale Harland and Wolff din Belfast, Irlanda de Nord, unde a fost construit și Titanicul. Primul proprietar a fost Blue Star Line. În perioada celui de-Al Doilea Război Mondial a fost cargou american, transformat apoi în navă comercială.

De-a lungul timpului nava a purtat mai multe nume: *Empire Strength* până în anul 1946, *Saxon Star* până în anul 1961, *Redbrook* până în anul 1965 și *E. Evangelia*.

La 15 octombrie 1968, nava a eșuat la circa 1.5 mile marine de plaja nordică a stațiunii Costinești, într-o zonă a falezei naturale denumită „Golful francezilor”. Cu aproximativ 12 ore înaintea eșuării, echipajul de pe Evangelia ceruse ajutor prin radio Grupului de Intervenții și Salvare Navală al portului Constanța prin transmiterea unui SOS, prin care ambarcațiunea sesiza că se află în stare de dificultate, undeva pe litoralul românesc.

³⁰[https://ro.wikipedia.org/wiki/Evangelia_\(nav%C4%83\)](https://ro.wikipedia.org/wiki/Evangelia_(nav%C4%83))

Evoluția numărului de structuri de primire turistică cu funcțiuni de cazare, pe tipuri de structuri, în Comuna Costinești

Institutul Național de Statistică definește structura de primire turistică cu funcțiune de cazare turistică orice construcție sau amenajare, care furnizează în mod permanent sau sezonier serviciul de cazare și alte servicii specifice pentru turiști. Nu sunt cuprinse în cercetarea statistică, structurile de primire turistică cu funcțiuni de cazare turistică cu o capacitate de cazare instalată de mai puțin de 5 locuri. De asemenea, datele disponibile pentru anii 2021 și 2022 au fost revizuite față de cele publicate anterior, ca urmare a includerii sosirilor și înnoptărilor turiștilor cazați în apartamente și camere de închiriat.

Potrivit datelor disponibile în baza de date statistice Tempo-Online a Institutului Național de Statistică pe raza Comunei Costinești, în perioada 2016 - 2022 numărul structurilor de primire turistică cu funcțiuni

de cazare a oscilat, prezentând o evoluție cu trend ascendent, astfel că în anul 2022 pe raza comunei erau înregistrate de 1.9 ori mai multe structuri, comparativ cu anul 2016.

Analizând structurile de primire turistică cu funcțiuni de cazare, pe tipuri de structuri, am identificat faptul că în perioada 2016 - 2020 predomină bungalourile, în anul 2020 acestea reprezentând 57.5% din totalul structurilor. Începând cu anul 2021 în totalul structurilor predomină apartamentele și camerele de închiriat, acestea reprezentând 45.5% (anul 2021), respectiv 52.2% (anul 2022).

Pe raza Comunei Costinești turiștii au posibilitatea de a se caza și în structuri de primire turistice de tip hotel, hostel, vilă turistică, pensiune turistică și pensiune agroturistică.

Tabel 23. Evoluția numărului de structuri de primire turistică cu funcțiuni de cazare, pe tipuri de structuri, în Comuna Costinești, în perioada 2016 - 2022

Tipuri de structuri de primire turistică	2016	2017	2018	2019	2020	2021	2022
Hoteluri	18	18	20	21	18	17	17
Hosteluri	18	17	17	15	13	12	12
Apartamente și camere de închiriat	--	--	--	--	--	111	153
Vile turistice	32	34	18	19	18	23	31
Bungalouri	77	77	77	97	77	74	74
Căsuțe turistice	3	2	2	2	--	--	--
Pensiuni turistice	1	1	--	2	3	2	2
Pensiuni agroturistice	5	3	4	8	5	5	4
TOTAL	154	152	138	164	134	244	293

Sursa: INS, Baza de date statistice TEMPO-Online, prelucrări Interconformity Management

Evoluția capacității de cazare turistică existentă, pe tipuri de structuri de primire turistică, în Comuna Costinești

Capacitatea de cazare turistică existentă reprezintă numărul de locuri de cazare de folosință turistică înscrise în ultimul act de recepție, omologare, clasificare al unității de cazare turistică, exclusiv paturile suplimentare care se pot instala în caz de necesitate. Locurile aferente structurilor de primire turistică cu funcțiuni de cazare turistică complementare (căsuțe etc.) la o structură de cazare turistică de bază (hotel, camping etc.) și utilizarea acestor locuri sunt cuprinse la structura de bază.

Având în vedere informațiile din secțiunea anterioară în cadrul căreia am prezentat că numărul de structuri de primire turistică a crescut de 1.9 ori, observăm în tabelul de mai jos o creștere semnificativă și a capacității de cazare turistică existentă. Pe raza Comunei Costinești capacitatea de cazare existentă totală a crescut de la 6.011 locuri înregistrate în anul

2016, la 10.490 locuri înregistrate în anul 2022, echivalentul unei majorări cu 74.5%.

Analizând capacitatea de cazare turistică existentă, pe tipuri de structuri, observăm că în perioada 2016 - 2020 cele mai multe locuri de cazare existau în hoteluri, în anul 2020 acestea reprezentând 51.6% din numărul total de locuri de cazare.

Începând cu anul 2021, cele mai multe locuri de cazare există în apartamente și camere de închiriat, ponderea acestora din total fiind de 41.4% în anul 2021, respectiv 46.8% în anul 2022. Următoarele două tipuri de structuri de primire turistică care înregistrează un număr mare de locuri de cazare sunt hotelurile (29.5% → anul 2021 și 26.3% → anul 2022) și vilele turistice (11.6% → anul 2021 și 12.4% → anul 2022).

Tabel 24. Evoluția capacității de cazare turistică existentă, pe tipuri de structuri de primire turistică, în Comuna Costinești, în perioada 2016 - 2022

Tipuri de structuri de primire turistică	2016	2017	2018	2019	2020	2021	2022
Hoteluri	2072	2079	2399	3020	2705	2603	2756
Hosteluri	1669	1780	1788	1125	823	789	779
Apartamente și camere de închiriat	--	--	--	--	--	3651	4911
Vile turistice	1220	1313	1067	952	912	1019	1305
Bungalouri	563	559	559	616	616	588	588
Căsuțe turistice	256	216	216	176	--	--	--
Pensiuni turistice	33	33	--	43	61	51	51
Pensiuni agroturistice	198	129	159	203	130	112	100
TOTAL	6011	6109	6188	6135	5247	8813	10490

Sursa: INS, Baza de date statistice TEMPO-Online, prelucrări Interconformity Management

Evoluția capacității de cazare turistică în funcțiune, pe tipuri de structuri de primire turistică, în Comuna Costinești

Capacitatea de cazare turistică în funcțiune reprezintă numărul de locuri de cazare puse la dispoziția turiștilor de către unitățile de cazare turistică, ținând cont de numărul de zile cât sunt deschise unitățile în perioada considerată. Unitatea de măsură este locuri-zile. Se exclud locurile din camerele sau unitățile închise temporar din lipsă de turiști, pentru reparații sau din alte motive.

Capacitatea de cazare turistică în funcțiune, numărul de sosiri și înnoptări au fost influențate în mod direct de contextul sanitar generat de virusul SARS COV-2 la nivel mondial. În decursul anului 2020 s-au impus o serie de restricții și s-au adoptat măsuri de prevenire a răspândirii virusului, fapt ce a afectat activitatea turistică la nivel local, dar nu numai.

Evoluția capacității de cazare turistică în funcțiune prezintă un trend ascendent, în anul 2022 aceasta era de aproximativ două ori mai mare comparativ cu anul 2016, s-a majorat de la 392.618 locuri-zile la 772.727 locuri-zile.

Cea mai mare capacitate de cazare turistică în funcțiune, în perioada 2016 - 2020, s-a înregistrat în hoteluri (în anul 2020, 58.7% din capacitatea totală era asigurată în hoteluri). Ulterior includerii apartamentelor și camerelor de închiriat în datele statistice, la nivelul anului 2021 acestea asigurau 43.9% din capacitatea totală, iar hotelurile doar 30.1%. Dacă ne raportăm la anul 2022, 51.2% din capacitatea totală era asigurată de apartamente și camere de închiriat, iar 26.0% de hoteluri.

Tabel 25. Evoluția capacității de cazare turistică în funcțiune, pe tipuri de structuri de primire turistică, în Comuna Costinești, în perioada 2016 - 2022

Tipuri de structuri de primire turistică	2016	2017	2018	2019	2020	2021	2022
Hoteluri	130886	136222	192545	200385	205867	208225	200675
Hosteluri	116690	119005	93487	76260	47882	52657	44983
Apartamente și camere de închiriat	--	--	--	--	--	303901	395486
Vile turistice	86426	103072	92686	66230	54988	76788	90269
Bungalouri	34906	34596	31680	30162	28236	39310	28916
Căsuțe turistice	9548	5544	7238	8602	--	--	--
Pensiuni turistice	--	--	--	2450	4210	3450	2757
Pensiuni agroturistice	14162	9214	11212	15200	9647	8242	9641
TOTAL	392618	407653	428848	399289	350830	692573	772727

Sursa: INS, Baza de date statistice TEMPO-Online, prelucrări Interconformity Management

Evoluția sosirilor turiștilor în structurile de primire turistică de pe raza Comunei Costinești, pe tipuri de structuri

În numărul turiștilor cazați în unitățile de cazare turistică sunt cuprinse toate persoanele (români și străini) care călătoresc în afara localităților în care își au domiciliul stabil, pentru o perioadă mai mică de 12 luni și stau cel puțin o noapte într-o unitate de cazare turistică în zone vizitate din țară. Motivul principal al călătoriei este altul decât acela de a desfășura o activitate remunerată în locurile vizitate.

Așa cum am precizat în secțiunea anterioară [numărul de sosiri a turiștilor](#) a fost influențat de contextul sanitar din anul 2020, motiv pentru care în acest an au fost înregistrate cele mai puține sosiri (de circa două ori față de anul precedent). Cu toate acestea, evoluția numărului de sosiri înregistrat, în perioada 2016 - 2022, este una ascendentă.

Deoarece, în perioada 2016 - 2020, cea mai mare capacitate de cazare turistică în funcțiune este asigurată de hoteluri, în acest tip de structură s-au înregistrat și cele mai multe sosiri, respectiv un procent cuprins între 30.8% și 52.2% din numărul total de sosiri. În plus, întrucât începând cu anul 2021, cea mai mare capacitate de cazare turistică în funcțiune este asigurată în apartamente și camere de închiriat, 46.2% (anul 2021), respectiv 51.9% (anul 2022) din numărul total de sosiri s-au înregistrat în acest tip de structură.

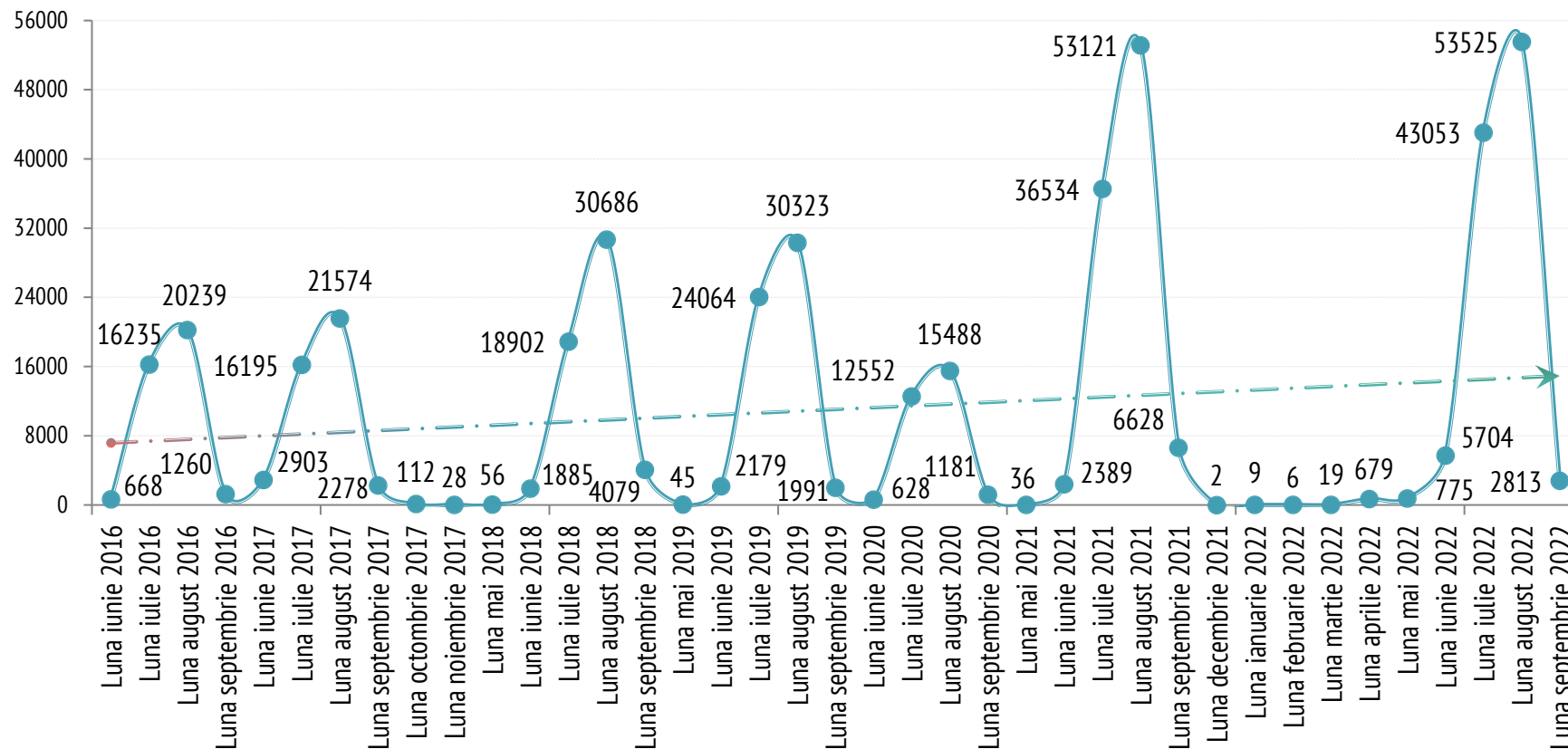
Datele din graficul 34, cu privire la [numărul sosirilor turiștilor pe luni](#), în perioada iun. 2016 - sept. 2022, ne indică faptul că cele mai multe sosiri există în lunile iulie și august, ale fiecărui sezon estival.

Tabel 26. Evoluția sosirilor turiștilor în structurile de primire turistică de pe raza Comunei Costinești, pe tipuri de structuri, în perioada 2016 - 2022

Tipuri de structuri de primire turistică	2016	2017	2018	2019	2020	2021	2022
Hoteluri	11839	14199	28865	32040	15570	25729	26850
Hosteluri	8864	7178	8315	9167	4887	6946	5921
Apartamente și camere de închiriat	--	--	--	--	--	45634	55306
Vile turistice	11914	16772	12586	10600	6079	12592	13522
Bungalouri	3166	3333	3392	2789	1521	5985	3405
Căsuțe turistice	629	274	800	733	--	--	--
Pensiuni turistice	--	--	--	539	498	735	423
Pensiuni agroturistice	1990	1334	1650	2734	1294	1137	1156
TOTAL	38402	43090	55608	58602	29849	98758	106583

Sursa: INS, Baza de date statistice TEMPO-Online, prelucrări Interconformity Management

Grafic 34. Evoluția sosirilor turiștilor în structurile de primire turistică de pe raza Comunei Costinești, pe luni, în perioada iunie 2016 - septembrie 2022



Sursa: INS, Baza de date statistice TEMPO-Online, prelucrări Interconformity Management

Evoluția înnoptărilor în structurile de primire turistică de pe raza Comunei Costinești, pe tipuri de structuri

Înnoptarea turistică este intervalul de 24 de ore, începând cu ora hotelieră, pentru care o persoană este înregistrată în evidența spațiului de cazare turistică și beneficiază de găzduire în contul tarifului aferent spațiului ocupat, chiar dacă durata de ședere efectivă este inferioară intervalului menționat. Sunt avute în vedere și înnoptările aferente paturilor instalate suplimentar (plătite de clienți).

Întrucât **numărul de înnoptări** este direct influențat de numărul de sosiri, în cazul acestui indicator întâlnim aceeași situație. Prin urmare, în perioada 2016 - 2020, un procent cuprins între 35.1% și 54.4% din numărul total de înnoptări s-a înregistrat în hoteluri. De asemenea, la nivelul anilor 2021 și 2022, 48.0% din numărul de înnoptări, respectiv

50.4% din numărul de înnoptări s-au înregistrat în apartamente și camere de închiriat.

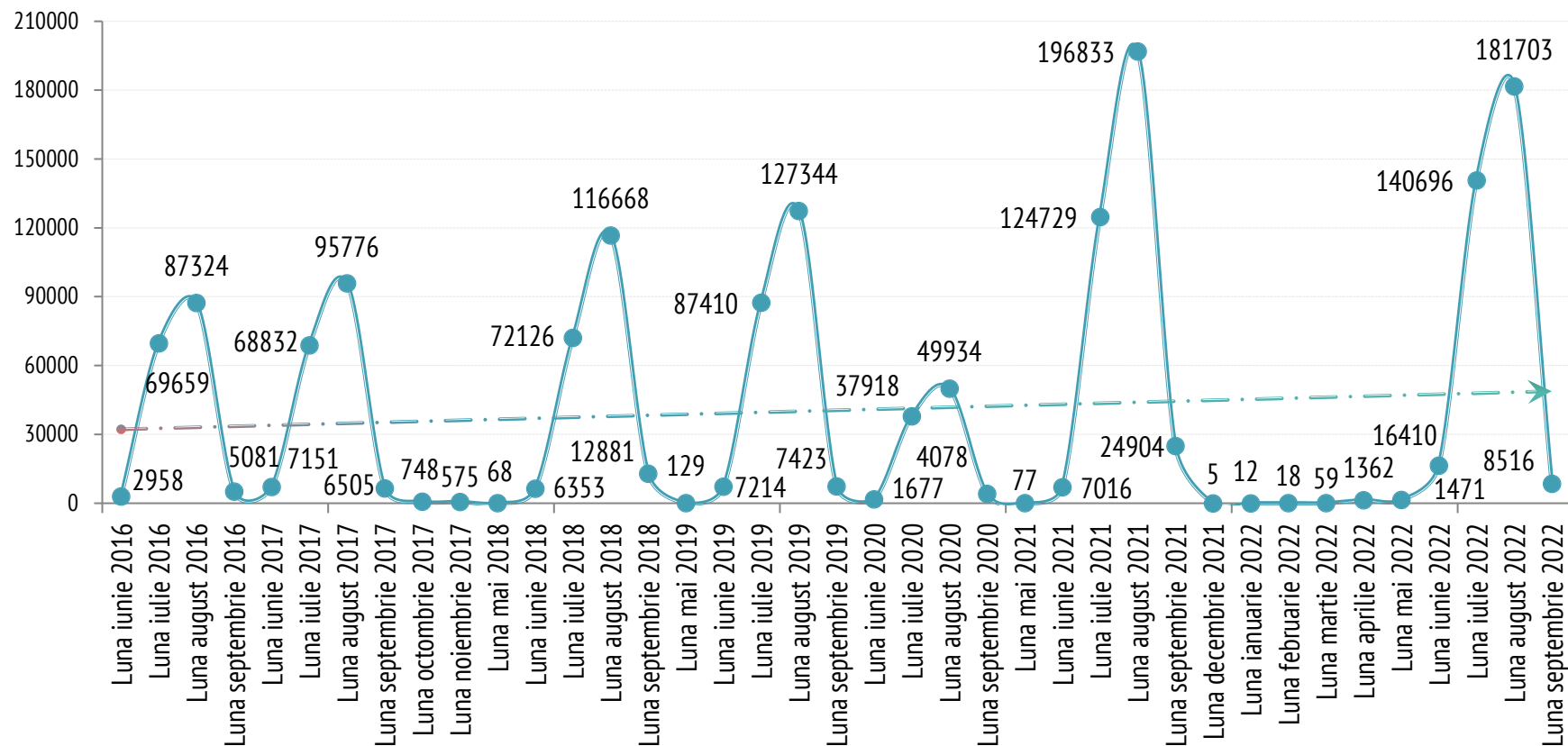
În graficul 35 este prezentat **numărul de înnoptări pe luni**, în perioada iun. 2016 - sept. 2022, așadar, potrivit datelor evoluția numărului de înnoptări este una ascendentă. Lunile în care s-au înregistrat cele mai multe înnoptări sunt lunile iulie și august, ale fiecărui sezon estival. În plus, în funcție de an, variază a 3-a lună în care se înregistrează, de regulă, un număr considerabil de înnoptări, astfel: în anul 2016 și perioada 2018 - 2021, această lună este luna septembrie, iar în anul 2017 și 2022, această lună este luna iunie. Totodată, începând cu 2022 s-au înregistrat înnoptări și în afara sezonului estival, respectiv în lunile ianuarie - aprilie.

Tabel 27. Evoluția înnoptărilor în structurile de primire turistică de pe raza Comunei Costinești, pe tipuri de structuri, în perioada 2016 - 2022

Tipuri de structuri de primire turistică	2016	2017	2018	2019	2020	2021	2022
Hoteluri	60008	62974	105811	124810	50170	88540	90092
Hosteluri	38902	37021	35553	40100	15900	23200	20838
Apartamente și camere de închiriat	--	--	--	--	--	169764	176399
Vile turistice	43984	63126	46726	41976	19190	46657	43566
Bungalouri	12796	11017	12069	10177	4071	18165	12770
Căsuțe turistice	1978	916	2725	2405	--	--	--
Pensiuni turistice	--	--	--	1830	1413	2767	1584
Pensiuni agroturistice	7354	4533	5212	8222	2863	4607	4998
TOTAL	165022	179587	208096	229520	93607	353700	350247

Sursa: INS, Baza de date statistice TEMPO-Online, prelucrări Interconformity Management

Grafic 35. Evoluția înnopțărilor în structurile de primire turistică de pe raza Comunei Costinești, pe luni, în perioada iunie 2016 - septembrie 2022



Sursa: INS, Baza de date statistice TEMPO-Online, prelucrări Interconformity Management



ANALIZA DIAGNOSTIC




VII


SERVICII PUBLICE


- ☑ ASPECTE CE VIZEAZĂ INFRASTRUCTURA RUTIERĂ ȘI FERVIARĂ, RESPECTIV ACCESUL LA TRANSPORTUL PUBLIC
- ☑ ALIMENTAREA CU APĂ POTABILĂ, REȚEA DE CANALIZARE MENAJERĂ ȘI ALIMENTAREA CU GAZ
- ☑ ALIMENTAREA CU ENERGIE ELECTRICĂ, ASIGURAREA ILUMINATULUI PUBLIC STRADAL ȘI ENERGIE VERDE
- ☑ MODALITATEA DE ÎNCĂLZIRE A LOCUINȚELOR ÎN PERIOADELE RECI ȘI COMBUSTIBILI UTILIZAȚI
- ☑ COLECTAREA DEȘEURILOR MENAJERE, AGRICOLE ȘI ÎNGRIJIREA DOMENIULUI PUBLIC
- ☑ AUTORIZAȚII DE CONSTRUIRE, NUMĂRUL DE LOCUINȚE ȘI SUPRAFAȚA LOCUIBILĂ
- ☑ GRADUL DE UTILIZARE A SERVICIILOR DE TELECOMUNICAȚII
- ☑ ASPECTE CE VIZEAZĂ SIGURANȚA CETĂȚENILOR
- ☑ SEDIU ADMINISTRATIV ȘI INTERACȚIUNEA POPULAȚIEI CU PRIMĂRIA
- ☑ GRADUL DE MULȚUMIRE CU PRIVIRE LA NIVELUL DE TRAI
- ☑ VIZIUNEA LOCUITORILOR ASUPRA NIVELULUI DE TRAI PE TERMEN SCURT, MEDIU ȘI LUNG

Aspecte ce vizează infrastructura rutieră și feroviară care deservește Comuna Costinești și accesul la transportul public

Conform Anexelor 1 - 4 la H.G. nr. 782/2014 pentru modificarea anexelor la H.G. nr. 540/2000 privind aprobarea încadrării în categorii funcționale a drumurilor publice și a drumurilor de utilitate privată deschise circulației publice, respectiv a informațiilor furnizate de către Primăria Costinești, drumurile care tranzitează Comuna Costinești sunt:

 drumul național DN 39/E87 cu traseul: Constanța (DN 3) - Eforie Nord - Eforie Sud - Mangalia - Vama Veche - Frontieră Bulgaria, străbate partea de vest a comunei, pe o direcție NNE - SSV, asigurând legătura acesteia cu Municipiile Constanța, la nord, și Mangalia, la sud;

 drumul comunal DC 6, pornește din drumul național DN 39, asigurând accesul în ambele localități componente ale comunei;

 drumul comunal DC 4 cu traseul: Tuzla - Costinești - 23 August - DN 39, străbate partea de est a comunei de la nord la sud, asigurând accesul în ambele localități componente ale comunei și se intersectează cu drumul comunal DC 6 în zona Parcului de Distracții, la sud de gara Costinești Tabără.

Infrastructura rutieră a Comunei Costinești este compusă din drumurile comunale menționate anterior, străzi, drumuri de exploatație agricolă și forestiere. Drumurile comunale sunt asfaltate în totalitate, drumurile forestiere au o lungime totală de 2 kilometri și sunt de pământ, iar străzile au o lungime totală de aproximativ 75 kilometri, dintre

care circa 30 kilometri sunt pietruși sau de pământ, iar circa 45 kilometri sunt asfaltați. În ceea ce privește starea drumurilor de exploatație agricolă, din cei aproximativ 62 kilometri, 4 kilometri și 113 metri sunt asfaltați, iar 57 kilometri și 101 metri sunt de pământ.

În ceea ce privește existența problemelor ce vizează starea infrastructurii rutiere de pe raza Comunei Costinești, potrivit rezultatelor obținute în urma studiului de opinie a populației, 88.2% dintre locuitori consideră că sunt probleme ce vizează starea infrastructurii rutiere în satul în care locuiesc. Aceștia au bifat problemele cu care se confruntă într-o listă prestabilită, totodată având posibilitatea să precizeze și alte probleme care nu se regăsesc în lista respectivă, astfel că, procentele precizate în continuare au bază de raportare numărul total de răspunsuri primite.

În acest sens, am identificat faptul că în ceea ce privește starea drumurilor, cetățenii se confruntă în primul rând cu drumurile de beton/ asfalt degradat → 21.2%, lățimea insuficientă a drumurilor → 9.4%, drumurile de piatră → 3.5%, respectiv drumurile de pământ → 2.4%.

Dacă ne raportăm la circulația pietonală, cetățenii se confruntă în principal cu lipsa trotuarelor → 13.6%. Următoarele probleme care au înregistrat ponderi mai mici sunt trotuarele subdimensionate → 9.2%,

trotuarele degradate → 0.4%, trotuarele denivelate → 0.1% și lipsa trecerilor de pietoni → 0.1%.

Totodată, o parte dintre răspunsuri fac referire la lipsa locurilor de parcare → 13.7%, lipsa pistelor de biciclete → 11.7%, lipsa rigolelor sau șanțurilor → 11.2%, lipsa mobilierului urban → 1.9%, lipsa iluminatului public stradal → 1.1%, respectiv alte probleme ce vizează infrastructura rutieră → 0.5%.

Referitor la [accesul respondenților la transportul public de persoane](#), potrivit rezultatelor studiului de opinie a populației, 89.2% au acces la transportul public de persoane, indiferent de satul pe raza căruia locuiesc. Cu toate acestea, 10.8% dintre respondenți nu au acces la transportul public de persoane, aceștia fiind preponderent locuitori din Satul Schitu.

Transportul public de persoane pe raza Comunei Costinești este realizat de operatori privați de transport public de persoane care dețin licențe de traseu. Un astfel de operator este METROPOLITAN, care a obținut licență pe traseul Constanța - Costinești. Acesta are curse regulate, aproximativ din oră în oră, cu plecare din Satul Costinești: prima cursă → ora 05³⁰ și ultima cursă → ora 19³⁰. De asemenea, prima cursă din Constanța ajunge în Costinești la ora 06⁵², iar ultima cursă ajunge la 21⁰⁰.

Operatorul economic care deține licență de transport pe traseul Constanța - Mangalia, oprește în stația Costinești ram., la un interval de aproximativ 15 minute, între orele 07⁰⁰ - 20³⁰, iar la un interval

de circa 3 ore, oprește și în stațiile Gara Costinești, respectiv Schitu, în intervalul orar 07⁰⁰ - 18⁰⁰.

Un alt aspect prezentat în această secțiune este [existența traficului sau aglomerației excesive pe raza Comunei Costinești](#), respectiv zilele și intervalul orar când cetățenii se confruntă cu acest fenomen. Prin urmare, potrivit studiului de opinie a populației, 57.1% dintre respondenți se confruntă cu traficul sau aglomerația excesivă, indiferent de localitatea pe raza căreia au domiciliul, zilnic, în sezonul estival. La pol opus, 42.9% dintre respondenți nu se confruntă cu traficul sau aglomerația excesivă.

În ceea ce privește [traficul feroviar](#), acesta este asigurat prin calea ferată simplă neelectrificată Constanța - Mangalia, Comuna Costinești fiind deservită prin două stații, respectiv Costinești și Costinești Tabără.

Compania Națională de Căi Ferate „CFR” S.A. a elaborat proiectul [„Electrificarea și reabilitarea liniei de cale ferată Constanța - Mangalia”](#) ce constă în reabilitarea și electrificarea infrastructurii feroviare pe tronsonul de cale ferată cuprins între Constanța și Mangalia, cu scopul de a se îmbunătăți în principal infrastructura și sistemul feroviar astfel încât, să se poată atinge viteze maxime admise de traseu de 160 km/h. De asemenea, se vor moderniza stațiile și haltele de mișcare, se vor elimina zonele cu risc la inundații, înzăpezire, alunecări, se va moderniza echipamentul de telecomunicații și va fi dublată linia între Costinești și Mangalia, cu desființarea H.m. Neptun.

Alimentarea cu apă a gospodăriilor și modalitatea de evacuare a apelor menajere

Alimentarea cu apă a gospodăriilor locuitorilor Comunei Costinești se realizează utilizând mai multe surse. Potrivit studiului de opinie a populației, realizat în perioada 4 - 8 martie 2024, sursele de alimentare cu apă a gospodăriilor sunt: sistemul centralizat de alimentare cu apă potabilă (98.0% din totalul răspunsurilor), un puț forat cu hidrofor în curte (1.5% din totalul răspunsurilor) și fântâna proprie în curte (0.5% din totalul răspunsurilor).

Operatorul S.C. RAJA S.A. Constanța realizează investiții pe raza Comunei Costinești prevăzute în „Proiectul regional de dezvoltare a infrastructurii de apă și apă uzată în aria de operare a S.C. RAJA S.A. Constanța, în perioada 2014 - 2020”, în cadrul „Proiectului prioritar strategic privind Programul Operațional Infrastructură Mare (POIM), Axa Prioritară 3 - Dezvoltarea Infrastructurii de mediu în condiții de management eficient al resurselor”, cu sprijin financiar de la Comisia Europeană.

La momentul elaborării prezentului document strategic obiectivele de investiții realizate de S.C. RAJA S.A. sunt: „Reabilitare conductă magistrală de aducțiune apă potabilă, reabilitarea și extinderea rețelelor de distribuție și de canalizare, stație nouă de pompare apă uzată și conductă de refulare aferentă, reabilitare conducte de refulare existente din Comuna Costinești, Județul Constanța” și „Rezervoare, stație de pompare, stație de clorare, rețele de incintă din Comuna Costinești, Județul Constanța”.

Potrivit datelor disponibile în baza de date statistice Tempo-Online a Institutului Național de Statistică, pe raza Comunei Costinești, **lungimea totală a rețelei simple de distribuție a apei potabile** a crescut la 46.5 km în anul 2022, de la 46 km din anul 2016, iar **lungimea totală simplă a conductelor de canalizare** a crescut la 44.5 km în anul 2022, de la 37.5 km din anul 2016. De asemenea, **capacitatea instalațiilor de producere a apei potabile** a crescut în perioada analizată, de la 9.888 mii m³ (înregistrată în perioada 2016 - 2021), la 12.000 mii m³ (înregistrată în anul 2022).

Potrivit datelor furnizate de S.C. RAJA S.A., evoluția numărului de gospodării racordate la sistemul centralizat de alimentare cu apă potabilă și la sistemul de canalizare este ascendentă. Așadar, în anul 2022 s-au înregistrat cu 12.0% mai multe gospodării racordate la sistemul de alimentare cu apă potabilă, decât în anul 2016 (a crescut de la 1.612 gospodării la 1.806 gospodării). Repartizarea gospodăriilor racordate pe sate evidențiază faptul că în Satul Schitu numărul acestora a crescut cu 13.5%, iar în Satul Costinești a crescut cu 10.0%. Dacă ne raportăm la numărul de gospodării racordate la sistemul de canalizare, în anul 2022 s-au înregistrat cu 12.1% mai multe gospodării racordate, decât în anul 2016 (a crescut de la 1.434 gospodării la 1.608 gospodării). Repartizarea gospodăriilor racordate pe sate evidențiază faptul că în Satul Schitu numărul acestora a crescut cu 9.8%, iar în Satul Costinești a crescut cu 15.3%.

Tabel 28. Evoluția numărului de gospodării racordate la sistemul de alimentare cu apă potabilă și sistemul centralizat de canalizare menajeră din Comuna Costinești, pe sate componente, în perioada 2016 - 2022

Număr gospodării racordate	2016	2017	2018	2019	2020	2021	2022
Sistem centralizat de alimentare cu apă potabilă							
Schitu	950	1001	1008	1022	1038	1062	1078
Costinești	662	696	706	725	738	761	728
TOTAL	1612	1697	1714	1747	1776	1823	1806
Sistem centralizat de canalizare menajeră							
Schitu	825	865	874	882	893	911	906
Costinești	609	643	650	658	668	686	702
TOTAL	1434	1508	1524	1540	1561	1597	1608

Sursa: S.C. RAJA S.A. CONSTANȚA, prelucrări Interconformity Management

Potrivit datelor disponibile în baza de date statistice Tempo-Online a Institutului Național de Statistică în Comuna Costinești, în perioada analizată s-au distribuit anual în medie 435.3 mii m³ de apă potabilă. Repartizarea acesteia în funcție de destinație evidențiază că un procent între 67.6% și 77.0% din cantitatea totală de apă potabilă distribuită în comună este distribuită pentru uz casnic.

În ceea ce privește **calitatea apei potabile utilizate** potrivit studiului de opinie a populației, majoritatea apreciază faptul că apa potabilă este bună (49.3%),

iar 32.3% apreciază că apa potabilă este foarte bună. În schimb, 11.6% dintre locuitori evaluează calitatea apei potabile ca fiind așa și așa, 4.2% ca fiind proastă, iar 2.6% ca fiind foarte proastă.

Pentru **evacuarea apelor menajere** am constatat în cadrul studiului de opinie a populației faptul că cei mai mulți sunt racordați la sistemul centralizat de canalizare → 69.4%. Pe de altă parte există și cetățeni care utilizează un sistem de canalizare în regie proprie, respectiv bazin vidanjabil → 27.0% sau fosă septică ecologică → 3.6%.

Tabel 29. Evoluția cantității de apă potabilă distribuită consumatorilor, în funcție de destinație, pe raza Comunei Costinești, în perioada 2016 - 2022

Cantitate de apă (mii m ³)	2016	2017	2018	2019	2020	2021	2022
Uz casnic	308	330	322	330	286	342	327
Altă destinație	92	106	109	112	86	164	133
TOTAL	400	436	431	442	372	506	460
Pondere*	77.0%	75.7%	74.7%	74.7%	76.9%	67.6%	71.1%

*Pondere cantitate de apă potabilă distribuită pentru uz casnic în total cantitate de apă potabilă distribuită

Sursa: INS, Baza de date statistice TEMPO-Online, prelucrări Interconformity Management

Alimentarea cu gaz a gospodăriilor, modalitatea de încălzire a locuințelor în perioadele reci și combustibilul utilizat în această privință în Comuna Costinești

Pe raza Comunei Costinești există sistem de distribuție a gazelor naturale, alimentarea cu gaz a gospodăriilor fiind asigurată de operatorul autorizat S.C. MEGACONSTRUCT S.A.. Lungimea totală a conductelor de distribuție a gazelor naturale, potrivit datelor disponibile în baza de date statistice Tempo-Online a Institutului Național de Statistică, a crescut, în perioada 2016 - 2022, de la 18 kilometri la 35 kilometri.

Potrivit datelor furnizate de S.C. MEGACONSTRUCT S.A. numărul de gospodării racordate la sistemul de distribuție a gazelor naturale a crescut de aproximativ 7 ori, din anul 2017 până în anul 2022, respectiv s-a majorat de la 150 gospodării la 1.018

gospodării. Dacă analizăm numărul de gospodării racordate pe localități componente, obținem o creștere de 7 ori a numărului de gospodării din Satul Schitu și o creștere de 6.6 ori a numărului de gospodării din Satul Costinești.

Potrivit datelor disponibile în baza de date statistice Tempo-Online a Institutului Național de Statistică în Comuna Costinești, între anii 2017 - 2022 cantitatea de gaze naturale distribuită a crescut de la 89 mii m³ (în anul 2017) la 1.476 mii m³ (în anul 2022). Repartizarea acesteia în funcție de destinație evidențiază că un procent între 64.0% și 81.8% din cantitatea totală de gaze naturale distribuită în comună este distribuită pentru uz casnic.

Tabel 30. Evoluția numărului de gospodării alimentate cu gaze naturale din Comuna Costinești, pe sate componente, respectiv a cantității de gaze naturale distribuită consumatorilor, în funcție de destinație, în perioada 2017 - 2022

	2017	2018	2019	2020	2021	2022
Gospodării racordate la rețeaua de distribuție a gazelor naturale* (număr gospodării)						
Schitu	68	254	271	358	399	474
Costinești	82	277	446	469	525	544
TOTAL	150	531	717	827	924	1018
Cantitatea de gaze naturale distribuite în funcție de destinație** (mii m³)						
Uz casnic	57	491	763	954	1143	1092
Altă destinație	32	109	273	249	359	384
TOTAL	89	600	1036	1203	1502	1476
Pondere***	64.0%	81.8%	73.6%	79.3%	76.1%	74.0%

*Sursa: S.C. MEGACONSTRUCT S.A., prelucrări Interconformity Management

**Sursa: INS, Baza de date statistice TEMPO-Online, prelucrări Interconformity Management

***Pondere cantitate de gaze naturale distribuită pentru uz casnic, în total cantitate de gaze naturale distribuită

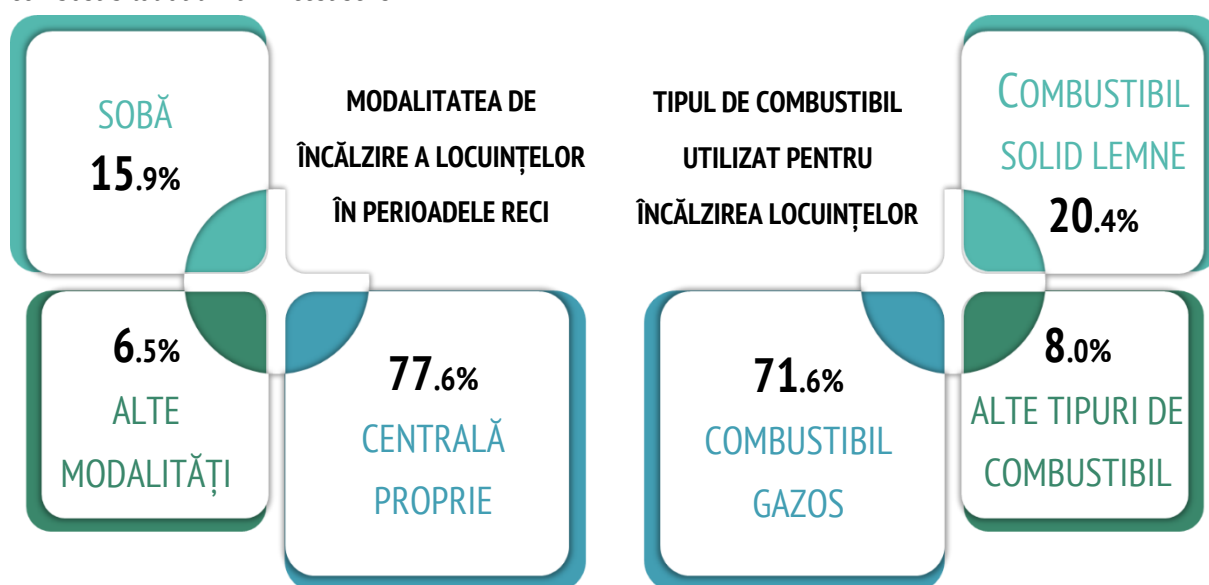
Pentru **alimentarea cu gaz a gospodăriilor**, potrivit studiului de opinie a populației, cetățenii Comunei Costinești utilizează mai multe surse. Astfel că, 81.4% dintre respondenți sunt racordați la sistemul de distribuție a gazelor naturale, iar 15.5% dintre respondenți utilizează butelia cu gaz. Totodată, în cadrul studiului au fost respondenți care au menționat că nu folosesc gaz în gospodărie, aceștia reprezentând doar 3.1%.

Pentru încălzirea locuinței în perioadele reci, cetățenii au la dispoziție mai multe soluții. Așadar, referitor la **modalitatea de încălzire a locuințelor în perioadele reci**, am identificat în cadrul studiului de opinie a populației, faptul că cel mai frecvent cetățenii comunei utilizează centrala proprie (77.6% din totalul răspunsurilor). Totodată, cetățenii mai utilizează soba (15.9% din totalul răspunsurilor),

convectoare (4.0% din totalul răspunsurilor) sau altă modalitate (2.5% din totalul răspunsurilor).

Un ultim aspect precizat în această secțiune îl constituie **tipul de combustibil utilizat pentru încălzirea locuinței în perioadele reci**, precizând totodată faptul că există persoane care utilizează mai mult de un tip de combustibil. Prin urmare, am identificat în cadrul de opinie a populației faptul că cel mai frecvent este utilizat combustibilul gazos (71.6% din totalul răspunsurilor). Totodată, cetățenii Comunei Costinești utilizează combustibil solid lemne (20.4% din totalul răspunsurilor), combustibil solid cărbune (5.0% din totalul răspunsurilor), combustibil electric (2.0% din totalul răspunsurilor), combustibil solid pește (0.5% din totalul răspunsurilor) sau un alt tip de combustibil (0.5% din totalul răspunsurilor).

Grafic 36. Modalitatea de încălzire a locuințelor cetățenilor Comunei Costinești în perioadele reci și combustibilul utilizat în acest sens



Sursa: Studiu de opinie a populației Comunei Costinești, realizat de Interconformity Management în perioada 4 - 8 martie 2024

Aspecte privitoare la energia electrică, iluminatul public stradal și energia verde

Alimentarea cu energie electrică a Comunei Costinești este realizată de operatorul autorizat Rețele Electrice Dobrogea S.A..

În ceea ce privește numărul de locuințe racordate la rețeaua electrică, potrivit datelor furnizate de operator, numărul de locuințe racordate la rețea a crescut anual, în anul 2022 fiind înregistrate cu 25.2% mai multe locuințe racordate, comparativ cu anul 2016 (a crescut de la 812 locuințe la 1.017 locuințe). Situația statistică a numărului de locuințe racordate la rețeaua electrică, în fiecare an, din perioada 2016 - 2022, se prezintă astfel:

- ☑ Anul 2016 ➤ 812 locuințe;
- ☑ Anul 2017 ➤ 825 locuințe;
- ☑ Anul 2018 ➤ 846 locuințe;
- ☑ Anul 2019 ➤ 858 locuințe;
- ☑ Anul 2020 ➤ 903 locuințe;
- ☑ Anul 2021 ➤ 963 locuințe;
- ☑ Anul 2022 ➤ 1.017 locuințe.

Potrivit studiului de opinie a populației Comunei Costinești, realizat în perioada 4 - 8 martie 2024, pentru alimentarea cu energie electrică a locuinței, 95.9% dintre cetățeni utilizează rețeaua electrică, 3.6% dintre cetățeni utilizează panouri fotovoltaice, iar 0.5% dintre cetățeni utilizează un generator.

Dacă ne raportăm la rețeaua de iluminat public stradal a Comunei Costinești, aceasta este formată dintr-un număr de 1.646 stâlpi, în stare bună și 932 corpuri de iluminat în perioada 2016 - 2019 (745

LED și 187 sodiu), respectiv 952 corpuri de iluminat în perioada 2020 - 2022 (765 LED și 187 sodiu). Aria de acoperire a sistemului de iluminat public stradal în perioada 2016 - 2019 a fost de 70.0%, iar în perioada 2020 - 2022 a fost de 80.0%.

Totodată, în luna noiembrie 2023 a fost finalizat proiectul „Eficientizarea și modernizarea sistemului de iluminat public din Comuna Costinești, Județul Constanța” prin Administrația Fondului de Mediu (AFM). Prin proiect s-au achiziționat și instalat 403 corpuri de iluminat cu tehnologie LED și un sistem de dimare și telegestiune.

Potrivit studiului de opinie a populației, 95.9% dintre cetățeni au acces la iluminatul public în zona în care locuiesc. Totodată, aceștia și-au exprimat **gradul de mulțumire cu privire la calitatea iluminatului public stradal**, astfel că majoritatea este mulțumită (55.1%) și foarte mulțumită (39.5%). Pe de altă parte, 4.9% dintre locuitorii sunt nemulțumiți, iar 0.5% sunt foarte nemulțumiți de calitatea iluminatului public stradal din zona în care locuiesc.

În ceea ce privește energia verde, în cadrul studiului de opinie a populației, 74.5% dintre respondenți au precizat că au auzit de **energia regenerabilă/ verde/ nepoluantă**, dintre aceștia, 13.2% utilizează astfel de surse de energie în gospodărie (panouri solare și fotovoltaice). În plus, 71.2% dintre locuitorii care au auzit de energia verde ar fi interesați să investească în acest domeniu, dacă vor avea oportunitatea.

Modul de colectare a deșeurilor menajere rezultate din casă, respectiv a deșeurilor rezultate din activități agricole și evaluarea Comunei Costinești din punct de vedere al curățeniei, analizând strict prezența sau lipsa deșeurilor pe domeniul public

Operatorii autorizați care se ocupă cu salubritatea Comunei Costinești sunt:

- S.C. POLARIS M HOLDING S.R.L.;
- S.C. IRIDEX GROUP SALUBRIZARE S.R.L.;
- Serviciul Public de Gospodărire Comunală și Prestări Servicii Destinate Populației Costinești.

Deșeurile menajere sunt colectate și transportate de S.C. POLARIS M HOLDING S.R.L. Deșeurile menajere reziduale de la populație sunt colectate din poartă în poartă și de la platformele de colectare arondate blocurilor de locuințe, o dată pe săptămână, în perioada 16 septembrie - 14 iunie și de două ori pe săptămână, în perioada 15 iunie - 15 septembrie. Deșeurile menajere reciclabile se colectează o dată pe săptămână de la unitățile locative individuale, precum și de la platformele de colectare arondate blocurilor de locuințe.

Deșeurile menajere reziduale de la instituțiile publice sunt colectate o dată pe săptămână, în perioada 16 septembrie - 14 iunie și de două ori pe săptămână, în perioada 15 iunie - 15 septembrie, iar deșeurile menajere reciclabile sunt colectate o dată pe săptămână, în baza contractului de prestări servicii încheiat cu fiecare instituție în parte.

Deșeurile menajere reciclabile de la agenții economice sunt colectate conform contractului de prestări servicii încheiat cu fiecare beneficiar.

De asemenea, pe raza comunei nu există platforme pentru colectarea deșeurilor DEEE (deșeurii de echipamente electrice și electronice), dar este încheiat un contract de colaborare cu un operator autorizat în colectarea deșeurilor DEEE. În plus, pe raza comunei nu există platforme pentru colectarea deșeurilor rezultate din construcții și platforme de gunoi de grajd.

S.C. IRIDEX GROUP SALUBRIZARE S.R.L. operează Centrul de Management Integrat al Deșeurilor Costinești (C.M.I.D.), în cadrul căruia se desfășoară activități precum:

- sortarea deșeurilor reciclabile;
- operarea instalațiilor de tratare mecano - biologică și de compostare;
- concasarea deșeurilor rezultate din construcții și demolări;
- depozitarea controlată a deșeurilor nevalorificabile.

Serviciul Public de Gospodărire Comunală și Prestări Servicii Destinate Populației Costinești, aflat în subordinea Consiliului Local, conform H.C.L. nr. 1 din 27.03.2023 privind reorganizarea și aprobarea regulamentului propriu, de funcționare a „Serviciului Public de Gospodărire Comunală și Prestări Servicii Destinate Protecției Populației Costinești” are ca obiect de activitate realizarea în gestiune directă a serviciilor comunitare de utilități publice din aria

administrativ-teritorială a comunei, pentru care s-a aprobat forma de gestiune directă, după cum urmează:

- serviciul de salubritate;
- serviciul de iluminat public;
- serviciul de dezinfecție, deratizare și dezinsecție;
- serviciul de curățare și transportul zăpezii pe căi publice;
- serviciul pază clădiri.

Vizavi de **modul de colectare a deșeurilor menajere rezultate din casă**, potrivit rezultatelor obținute în urma studiului de opinie a populației, 99.5% dintre locuitori au încheiat contract cu firma de salubritate, iar 0.5% depozitează deșeurile menajere la groapa de gunoi. Referitor la **colectarea selectivă a deșeurilor**, am identificat faptul că 98.5% dintre locuitori au auzit de acest tip de colectare, dintre aceștia 98.4% practicând colectarea selectivă în gospodărie. La pol opus, 1.6% nu practică colectarea selectivă a deșeurilor menajere rezultate din casă, deoarece consideră că nu au facilități pentru colectarea selectivă.

Cu privire la **deșeurile rezultate din activități agricole**, conform studiului de opinie a populației, 59.4% au deșeuri rezultate din activități agricole, iar 40.6% nu au astfel de deșeuri. Locuitorii care au deșeuri rezultate din activități agricole au precizat și modul de colectare a acestora. Prin urmare, 93.9% dintre cetățeni le depozitează la groapa de gunoi, 2.0% le depozitează într-un loc special în curte, 1.0% le ard și 3.1% utilizează altă metodă de colectare.

Evaluarea Comunei Costinești din punct de vedere al curățeniei, analizând strict prezența sau lipsa deșeurilor pe domeniul public, evidențiază faptul că 57.9% dintre respondenți consideră că această comună nu este în totalitate curată, iar 15.3% consideră că nu este curată, indiferent de satul pe raza căruia au domiciliul stabil. Cu toate acestea, în opinia a 26.8% dintre locuitori, Comuna Costinești este foarte curată.

Gradul de utilizare a serviciilor de telecomunicații de către locuitorii Comunei Costinești

Referitor la gradul de utilizare a serviciilor de telecomunicații, în cadrul studiului de opinie a populației, am constatat faptul că serviciile de telecomunicații cele mai utilizate de către locuitorii Comunei Costinești sunt cablul TV (98.4%) și telefonia mobilă (97.4%).

Următorul serviciu de telecomunicații utilizat frecvent de către cetățenii comunei este internetul (89.5%). Totodată, 11.0% dintre locuitori au afirmat faptul că utilizează radioul, iar 4.2% dintre locuitori au precizat faptul că utilizează telefonia fixă.

Noile tehnologii informaționale reprezintă instrumente puternice care pot fi folosite pentru rezolvarea mai multor probleme economico-sociale, deoarece creează noi oportunități de piață pentru companii și indivizi, eliminând barierele care suprimă în mod tradițional circuitul informației.

Evoluția numărului de autorizații de construire, de locuințe, respectiv a suprafeței locuibile, existente la sfârșitul anului în Comuna Costinești

Potrivit datelor disponibile în baza de date statistice Tempo-Online a Institutul Național de Statistică, în perioada 2016 - 2022, în Comuna Costinești s-au eliberat **autorizații de construire**, astfel:

☒ Anul 2016 ☒ 44 autorizații pentru clădiri rezidențiale (exclusiv cele pentru colectivități) → 15.061 m² suprafață utilă și o autorizație pentru hoteluri și clădiri similare → 1.370 m² suprafață utilă;

☒ Anul 2017 ☒ 45 autorizații pentru clădiri rezidențiale (exclusiv cele pentru colectivități) → 18.581 m² suprafață utilă, o autorizație pentru hoteluri și alte clădiri similare → 922 m² suprafață utilă și o autorizație pentru alte clădiri → 883 m² suprafață utilă;

☒ Anul 2018 ☒ 29 autorizații pentru clădiri rezidențiale (exclusiv cele pentru colectivități) → 10.977 m² suprafață utilă, o autorizație pentru hoteluri și alte clădiri similare → 612 m² suprafață utilă și două autorizații pentru clădiri pentru comerț cu ridicata și cu amănuntul → 995 m² suprafață utilă;

☒ Anul 2019 ☒ 40 autorizații pentru clădiri rezidențiale (exclusiv cele pentru colectivități) →

12.654 m² suprafață utilă și o autorizație pentru clădiri pentru comerț cu ridicata și cu amănuntul → 483 m² suprafață utilă;

☒ Anul 2020 ☒ 22 autorizații pentru clădiri rezidențiale (exclusiv cele pentru colectivități) → 6.690 m² suprafață utilă;

☒ Anul 2021 ☒ 60 autorizații pentru clădiri rezidențiale (exclusiv cele pentru colectivități) → 17.979 m² suprafață utilă, o autorizație pentru clădiri rezidențiale pentru colectivități → 1.509 m² suprafață utilă și o autorizație pentru hoteluri și clădiri similare → 1.849 m² suprafață utilă;

☒ Anul 2022 ☒ 42 autorizații pentru clădiri rezidențiale (exclusiv cele pentru colectivități) → 15.621 m² suprafață utilă.

Numărul de locuințe existente la sfârșitul anului, pe raza Comunei Costinești, în perioada 2016 - 2022, a crescut anual, în anul 2022, fiind înregistrate cu 5.9% mai multe locuințe, comparativ cu anul 2016. Suprafața locuibilă existentă la sfârșitul anului a crescut an de an, la finalul anului 2022, suprafața locuibilă existentă fiind cu 12.1% mai mare, decât suprafața locuibilă existentă la finalul anului 2016.

Tabel 31. Evoluția numărului de locuințe, respectiv a suprafeței locuibile, existente la sfârșitul anului în Comuna Costinești, în perioada 2016 - 2022

	2016	2017	2018	2019	2020	2021	2022
Număr locuințe	2082	2105	2121	2139	2164	2182	2206
Suprafață locuibilă (m²)	200049	204106	207017	210785	214590	219217	224245

Sursa: INS, Baza de date statistice TEMPO-Online, prelucrări Interconformity Management

Aspecte ce vizează siguranța populației pe raza Comunei Costinești

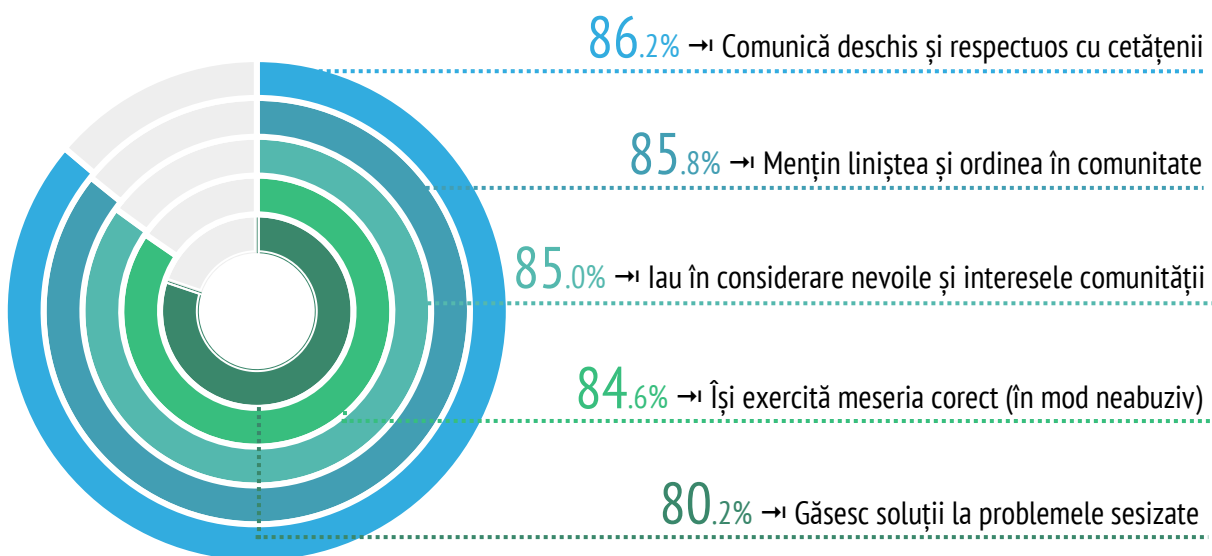
În Comuna Costinești își desfășoară activitatea Secția 3 Poliție Costinești, în subordinea Inspectoratului de Poliție Județean Constanța. Potrivit informațiilor furnizate de Secția 3 Poliție Costinești numărul agenților de poliție, în perioada 2016 - 2022, a variat între 4 și 6 persoane, iar în sezonul estival între 16 și 22 persoane.

În cadrul studiului de opinie a populației, cetățenii și-au exprimat **gradul de mulțumire privind modul în care Autoritățile de Ordine Publică își îndeplinesc atribuțiile**. Peste 80.0% dintre respondenți sunt mulțumiți și foarte mulțumiți de modul în care Autoritățile de Ordine Publică își îndeplinesc cele 5 atribuții evaluate în cadrul chestionarului.

În acest sens, 86.2% dintre cetățeni sunt mulțumiți și foarte mulțumiți referitor la modul în care Autoritățile de Ordine Publică comunică deschis și respectuos cu cetățenii, 85.8% dintre cetățeni sunt mulțumiți și foarte mulțumiți de faptul că acestea mențin liniștea și ordinea în comunitate, iar 85.0% dintre cetățeni sunt mulțumiți și foarte mulțumiți de faptul că acestea iau în considerare nevoile și interesele comunității.

Totodată, 84.6% dintre respondenți sunt mulțumiți și foarte mulțumiți de faptul că Autoritățile de Ordine Publică își exercită meseria corect, iar 80.2% sunt mulțumiți și foarte mulțumiți de faptul că acestea găsesc soluții la problemele sesizate.

Grafic 37. Ponderea respondenților mulțumiți și foarte mulțumiți de modul în care Autoritățile de Ordine Publică din Comuna Costinești își îndeplinesc următoarele atribuții



Sursa: Studiu de opinie a populației Comunei Costinești, realizat de Interconformity Management, în perioada 4 - 8 martie 2024

Referitor la **natura infracțiunilor înregistrate pe raza Comunei Costinești**, potrivit informațiilor furnizate de Secția 3 Poliție Costinești, în perioada analizată s-au înregistrat infracțiuni economico-financiare, judiciare sau de altă natură. În ansamblu, indiferent de natura infracțiunilor, evoluția numărului de infracțiuni este una descendentă, astfel că în anul 2022 s-au înregistrat cu 15.7% mai puține infracțiuni, comparativ cu anul 2016 (a scăzut de la 376 infracțiuni la 317 infracțiuni).

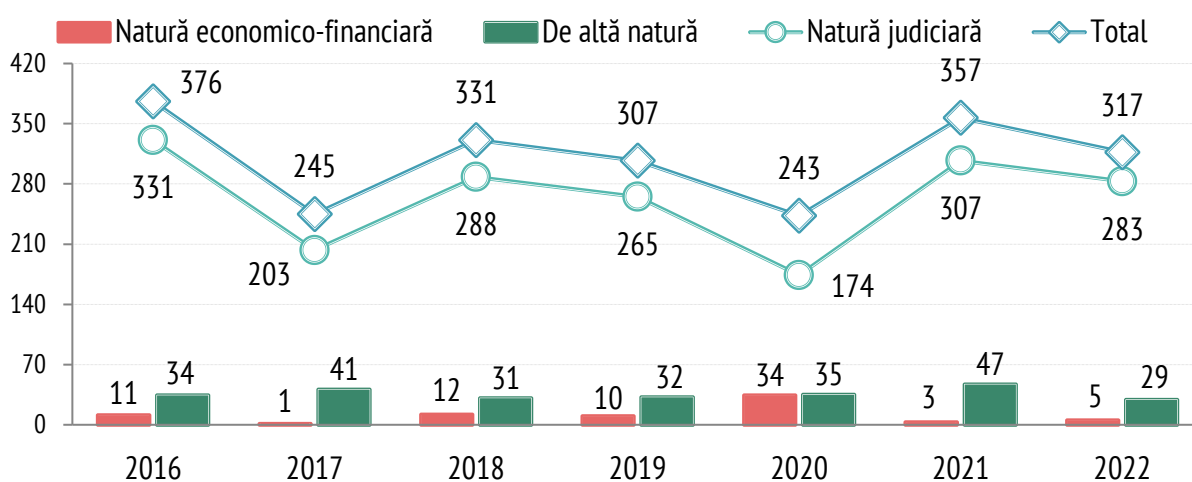
Analiza în funcție de natura de infracțiunilor, evidențiază că predomină infracțiunile de natură judiciară, în anul 2022 fiind înregistrate cu 14.5% mai puține infracțiuni, comparativ cu anul 2016 (a scăzut de la 331 infracțiuni la 283 infracțiuni). Dacă ne raportăm la infracțiunile economico-financiare și la infracțiunile de altă natură, numărul celor de natură economico-financiară s-a redus cu 54.5% (a scăzut de la 11 infracțiuni la 5 infracțiuni), iar

numărul celor de altă natură s-a redus cu 14.7% (a scăzut de la 34 infracțiuni la 29 infracțiuni).

În plus, 90.0% din infracțiunile sesizate se produc în decursul sezonului estival, zone critice fiind considerate Aleea Litoral, Faleza Soarelui, zonele din proximitatea cluburilor și discotecilor, incinta BTT și plaja. O măsură adoptată pentru creșterea gradului de siguranță este alocarea unui număr mai mare de patrulare în zonele de risc identificate.

În ceea ce privește **măsura în care locuitorii se simt în siguranță pe raza Comunei Costinești**, în cadrul studiului de opinie a populației, realizat în perioada 4 - 8 martie 2024, am identificat faptul că 84.1% dintre locuitori se simt în siguranță în mare măsură și în foarte mare măsură, indiferent de satul pe raza căruia au domiciliul. La pol opus, 15.9% dintre locuitori se simt în siguranță în mică măsură și în foarte mică măsură.

Grafic 38. Evoluția numărului de infracțiuni înregistrate pe raza Comunei Costinești, pe total, respectiv în funcție de natura acestora, în perioada 2016 - 2022



Sursa: Secția 3 Poliție Costinești, prelucrări Interconformity Management

Situații de urgență gestionate de echipajele Inspectoratului pentru Situații de Urgență „Dobrogea” al Județului Constanța

Inspectoratul pentru Situații de Urgență „Dobrogea” al Județului Constanța a fost înființat la data de 15 decembrie 2004, conform H.G.R. nr. 1492/2004, prin fuziunea Brigăzii de Pompieri „Dobrogea” a Județului Constanța și a Inspectoratului de Protecție Civilă Constanța. Inspectoratul pentru Situații de Urgență „Dobrogea” al Județului Constanța este structură specializată destinată să execute misiuni de prevenire, monitorizare și gestionare a situațiilor de urgență în Județul Constanța.

Pentru îndeplinirea atribuțiilor specifice, Inspectoratul pentru Situații de Urgență „Dobrogea” al Județului Constanța, colaborează cu autoritățile administrației publice locale, cu celelalte structuri deconcentrate ale Ministerului Administrației și Internelor, unități ale armatei, serviciile voluntare și private, serviciile descentralizate, mass-media, precum și cu alte asociații, fundații și organizații neguvernamentale care activează în domeniul specific.

În ceea ce privește situația intervențiilor, potrivit Inspectoratului pentru Situații de Urgență „Dobrogea” al Județului Constanța, în perioada 2016 - 2022, în Comuna Costinești s-a intervenit pentru: stingerea incendiilor, incendiilor de vegetație uscată, inundații și alte evenimente.

Situația evenimentelor gestionate, pe ani și natura acestora este prezentată în tabelul de mai jos, așadar putem observa că numărul total de evenimente a oscilat, evoluția sa prezentând un trend ascendent.

Pe parcursul anului 2022, s-au gestionat un număr 91 de evenimente, cu 51.7% mai multe comparativ cu anul 2016 (60 evenimente). Acestea sunt reprezentate de: 5 incendii, 5 incendii de vegetație și 81 de alte evenimente. În plus, din toată perioada analizată, 2016 - 2022, intervenții în caz de inundații s-au înregistrat doar între anii 2016 - 2018 și anul 2021.

Tabel 32. Evoluția numărului de evenimente gestionate de Inspectoratul pentru Situații de Urgență „Dobrogea” al Județului Constanța, pe tipuri de evenimente, în Comuna Costinești, în perioada 2016 - 2022

Evenimente	2016	2017	2018	2019	2020	2021	2022
Incendii	4	4	8	4	3	5	5
Incendii vegetație uscată	8	4	5	9	9	1	5
Inundații	7	1	1	0	0	1	0
Alte evenimente	41	33	4	26	14	25	81
TOTAL	60	42	18	39	26	32	91

Sursa: Inspectoratul pentru Situații de Urgență „Dobrogea” al Județului Constanța, prelucrări Interconformity Management

Dotarea sediului administrativ al Primăriei Costinești și aspecte ce vizează interacțiunea cetățeanului cu Primăria Costinești

Referitor la dotarea sediului administrativ, potrivit informațiilor primite de la Primăria Comunei Costinești, mobilierul este într-o stare bună, numărul de birouri raportat la numărul de persoane care necesită birou este suficient, iar dotarea cu echipamente IT este suficientă, nefiind necesară dezvoltarea unor soft-uri specializate. Primăria Costinești deține website propriu: primariacostinesti.ro, precum și pagină oficială de Facebook, prin intermediul căroră se asigură comunicarea și informarea populației.

Totodată, la momentul elaborării prezentului document strategic, se implementează proiectul „Digitalizarea Serviciilor Comunei Costinești”, finanțat prin Planul Național de Redresare și Reziliență, Componenta 10. Fondul Local. În cadrul proiectului se implementează două tipuri de activități, astfel: 1. „Asigurarea infrastructurii pentru transportul verde ITS/alte infrastructuri TIC” și 2. „Asigurarea infrastructurii pentru transportul verde - punct de încărcare vehicule electrice”.

În continuare, vom prezenta opinia cetățenilor Comunei Costinești cu privire la interacțiunea cu primăria. Prin urmare, referitor la **necesitatea consultării opiniei publice cu privire la dezvoltarea comunei**, 90.2% dintre cetățeni consideră că este necesar și foarte necesar să le fie consultată opinia, iar 7.8% consideră că este puțin necesar să le fie consultată opinia.

În ceea ce privește **frecvența cu care locuitorii interacționează cu Primăria Costinești**, rezultatele obținute în cadrul studiului evidențiază faptul că 54.4% dintre respondenți interacționează rareori cu Primăria Costinești, 18.5% dintre respondenți interacționează uneori, iar 13.8% dintre respondenți interacționează deseori. Cu toate acestea, 13.3% dintre respondenți nu interacționează cu Primăria Costinești.

În plus, respondenții care au menționat că interacționează cu Primăria Costinești (uneori, rareori, deseori) au evaluat implicarea activă a Primarului în rezolvarea problemelor cetățenilor, respectiv sprijinul oferit de către angajații primăriei în rezolvarea problemelor cetățenilor. Așadar, în ceea ce privește **măsura în care Primarul Comunei Costinești se implică activ în rezolvarea problemelor cetățenilor**, 75.4% dintre respondenți apreciază că Primarul se implică activ în mare măsură și în foarte mare măsură. La pol opus, 24.6% dintre respondenți consideră că Primarul se implică activ în mică măsură și în foarte mică măsură. Dacă ne raportăm la **sprijinul acordat de către angajații Primăriei Costinești în rezolvarea problemelor cetățenilor**, rezultatele arată faptul că 78.1% dintre respondenți consideră că angajații primăriei sprijină cetățenii comunei în mare măsură și în foarte mare măsură. La pol opus, 21.9% dintre respondenți consideră că angajații primăriei sprijină cetățenii în mică măsură și în foarte mică măsură.

Gradul de mulțumire cu privire la nivelul de trai pe raza Comunei Costinești. Viziunea locuitorilor asupra nivelului de trai pe termen scurt, mediu și lung


Având în vedere gradul de mulțumire cu privire la nivelul de trai pe raza Comunei Costinești, conform rezultatelor obținute în cadrul studiului de opinie a populației, 65.3% dintre locuitori sunt mulțumiți, iar 6.8% sunt foarte mulțumiți de nivelul de trai pe raza comunei. La pol opus, 21.6% dintre locuitori sunt nemulțumiți, iar 6.3% dintre locuitori sunt foarte nemulțumiți de nivelul de trai pe raza comunei.

Totodată, am dorit să identificăm care este viziunea locuitorilor asupra nivelului de trai pe raza Comunei Costinești pe termen scurt (un an), mediu (5 ani) și lung (7 ani). Astfel, putem afirma faptul că locuitorii comunei sunt optimiști în ceea ce privește nivelul de

trai, deoarece, în ansamblu ponderea celor care consideră că vor trăi aproximativ la fel a scăzut de la 40.2% (1 an), la 30.1% (5 ani, respectiv 7 ani). În plus, ponderea cetățenilor care apreciază că vor trăi mult mai bine pe raza Comunei Costinești a crescut de la 5.3% pe termen scurt, la 8.1% pe termen mediu și la 10.4% pe termen lung, iar a celor care consideră că vor trăi mai bine a crescut cu 5.2 puncte procentuale, de la 43.9% pe termen scurt, la 49.1% pe termen lung.


Pe raza comunei există și cetățeni care consideră că vor trăi mult mai rău pe termen scurt, mediu și lung, dar ponderea acestora nu depășește 2.2%.

Grafic 39. Viziunea locuitorilor asupra nivelului de trai pe termen scurt (un an), mediu (5 ani) și lung (7 ani), pe raza Comunei Costinești



Sursa: Studiu de opinie a populației Comunei Costinești, realizat de Interconformity Management, în perioada 4 - 8 martie 2024

ANALIZA SWOT



SWOT
Analysis

The image features a magnifying glass with a black handle and a silver frame, positioned over a dark, textured surface. Inside the lens of the magnifying glass, a SWOT Analysis diagram is visible. The diagram consists of four rounded rectangular boxes arranged in a 2x2 grid. The top-left box is labeled 'Strengths', the top-right 'Weaknesses', the bottom-left 'Opportunities', and the bottom-right 'Threats'. Arrows point from each box towards the center. Below the diagram, the words 'SWOT' and 'Analysis' are printed in a serif font. The entire scene is set against a background of light-colored, textured paper with a dark vertical stripe. A teal-colored banner is overlaid at the top, and a teal border frames the bottom and right sides of the image.

Rolul analizei SWOT în planificarea strategică

Strategia de Dezvoltare Locală trebuie fundamentată pe o analiză relevantă a stării comunității, analiză prin care sunt evidențiate cerințele, constrângerile și opțiunile de dezvoltare. O astfel de analiză, care va evidenția punctele tari și punctele slabe ale comunității și mediului acesteia, respectiv oportunitățile de dezvoltare și posibilele riscuri ce trebuie evitate, este analiza SWOT.

Provenind din acronimele cuvintelor englezești Strengths (Puncte tari), Weaknesses (Puncte slabe), Opportunities (Oportunități), Threats (Riscuri), analiza **SWOT** este o metodă tot mai frecvent utilizată.

Obiectivul analizei SWOT este de a recomanda strategiile care asigură cea mai bună coeziune

dintre mediul extern și mediul intern. Acestea fiind spuse, **analiza SWOT sprijină planificarea strategică prin următoarele mijloace:**

- ✎ este o sursă de informare pentru planificarea strategică;
- ✎ construiește punctele tari ale teritoriului;
- ✎ găsește punctele slabe ale teritoriului cu scopul de a le elimina;
- ✎ maximizează oportunitățile apărute din mediul extern;
- ✎ depășește amenințările mediului extern;
- ✎ ajută la identificarea specificului zonei;
- ✎ ajută la stabilirea obiectivelor pentru planificarea strategică;
- ✎ ajută la cunoașterea trecutului, prezentului și viitorului, ce poate fi conturat prin valorificarea datelor din trecut și cele actuale.

Limitările analizei SWOT pot face ca APL să vadă unele circumstanțe ca fiind foarte simple. În plus, categorizarea aspectelor ca puncte tari, puncte slabe, oportunități și amenințări implică un mare element subiectiv și se recomandă ca aceasta să fie folosită ca un ghid, ci nu ca o prescripție.

Totodată, pentru realizarea unei analize SWOT de succes trebuie să se țină cont de ceea ce dorește o localitate să obțină prin aceasta. Astfel că, o analiză SWOT trebuie să fie scurtă și simplă, dar să includă cele mai relevante detalii, prioritizând cei mai semnificativi factori care pot dezvolta, respectiv afecta, teritoriul. De asemenea, este important ca analiza SWOT să se realizeze pe sectoare distincte, astfel încât să nu se piardă din vedere aspecte importante, dar și pentru a avea o abordare structurată.

CAPITOLUL I. Privire de ansamblu

PUNCTE TARI	PUNCTE SLABE
<ul style="list-style-type: none"> ↑ Comuna Costinești are o istorie bogată, urme de locuire în acest areal fiind semnalate din perioada neo-eneolitică; ↑ Comuna Costinești este amplasată la 31 km față de Municipiul Constanța - reședință de județ și 17 km față de Municipiul Mangalia; ↑ Comuna Costinești beneficiază de o poziție favorabilă în rețeaua națională de căi de comunicație rutieră, fiind străbătută în partea de vest de drumul național DN 39/E87 (Constanța - Frontieră Bulgaria); ↑ Pe cale feroviară, circulația populației este asigurată prin calea ferată simplă neelectrificată Constanța - Mangalia, existând pe raza comunei două stații (Costinești și Costinești Tabără); ↑ Comuna Costinești, împreună cu 15 unități administrativ-teritoriale formează Zona Metropolitană Constanța, considerat un pol metropolitan de tip MEGA (zone metropolitane de creștere europene); ↑ Gradul ridicat de salinitate din Lacul Costinești a dus la formarea unui strat considerabil de nămol folosit la tratarea bolilor reumatice; ↑ Starea chimică a corpului de apă costier Eforie Nord-Vama Veche a fost bună, pe toată perioada 2016 - 2022; 	<ul style="list-style-type: none"> ↓ Starea ecologică finală a corpului de apă costier Eforie Nord-Vama Veche a fost proastă, pe toată perioada 2016 - 2022; ↓ Starea chimică a corpului de apă subterană RODL04 - Cobadin Mangalia a fost slabă în perioada 2016 - 2020, iar a corpului de apă subterană RODL10 - Dobrogea Sud a fost proastă în perioada 2016 - 2021;

CAPITOLUL I. Privire de ansamblu

PUNCTE TARI	PUNCTE SLABE
<p>↑ În perioada 2016 - 2022, starea cantitativă a celor 3 corpuri de apă subterană a fost bună și starea chimică a corpului de apă subterană RODL 06 - Platforma Valahă a fost bună;</p> <p>↑ Calitatea apei de îmbăiere din zona de îmbăiere Costinești I a fost bună în sezoanele de îmbăiere 2016 - 2019 și excelentă în sezoanele de îmbăiere 2020 - 2022;</p> <p>↑ Calitatea apei de îmbăiere din zona de îmbăiere Costinești II (Forum) a fost excelentă pe toate sezoanele de îmbăiere 2016 - 2022;</p> <p>↑ În Comuna Costinești există 3 puncte de debarcare autorizate pentru capturile de pește obținute din pescuit comercial în Marea Neagră, cu excepția speciei de calcan;</p> <p>↑ Solurile predominante pe întreg teritoriul comunei sunt cernoziomurile tipice (au conținut ridicat de humus) și cambice, pe care pot fi instalate rețele de perdele forestiere, datorită caracteristicilor pe care le au;</p> <p>↑ Riscul de inundabilitate se manifestă doar în timpul furtunilor din Marea Neagră și afectează exclusiv cordonul litoral și al plajelor;</p> <p>↑ Suprafața teritoriului comunei se suprapune cu arii naturale protejate, care sunt caracterizate de resurse turistice naturale.</p>	<p>↓ Clima Comunei Costinești se caracterizează printr-un climat temperat continental cu nuanțe de excesivitate accentuate, caracterizat prin variații mari de temperatură în cursul anului și volum redus de precipitații;</p> <p>↓ Singura zonă supusă riscului de instabilitate este faleza înaltă, care se poate prăbuși pe porțiuni reduse, în special în timpul furtunilor;</p> <p>↓ Fenomenele de eroziune sunt localizate în zona plajelor și a falezei.</p>

CAPITOLUL I. Privire de ansamblu

OPORTUNITĂȚI	AMENINȚĂRI
<ul style="list-style-type: none"> ↑ Derularea proiectului „Reducerea Eroziunii Costiere faza II” de către ABA Dobrogea-Litoral; ↑ Dezvoltarea continuă turismului datorită factorilor, resurselor și potențialului natural unic; ↑ Se pot face lucrări mecanizate eficiente în agricultură, datorită declivităților reduse ale unor suprafețe; ↑ Valorificarea potențialului fertil al solurilor prin adoptarea unor măsuri corespunzătoare de fertilizare, fapt ce conduce la dezvoltarea sectorului agricol; ↑ Dezvoltare teritorială din punct de vedere urbanistic; ↑ Posibilitatea accesării fondurilor pentru împădurire; ↑ Posibilitatea accesării fondurilor, atât guvernamentale, cât și europene, în vederea valorificării resurselor locale. 	<ul style="list-style-type: none"> ↓ Eroziunea și degradarea plajelor; ↓ Potențial de producere a inundațiilor în perioada ploilor abundente; ↓ Potențial ridicat de secetă la sfârșitul primăverii și uneori vara; ↓ Descurajarea dezvoltării economiei la nivel local, din cauza posibilității apariției calamităților naturale.

CAPITOLUL II. Demografie

PUNCTE TARI	PUNCTE SLABE
<p>↑ Populația recenzată a Comunei Costinești a crescut cu 23.3%, între RPL 2002 și RPL 2021 (de la 2.530 locuitori la 3.121 locuitori);</p> <p>↑ Populația după domiciliu, la 1 ianuarie 2022 a Comunei Costinești a crescut cu 7.5%, comparativ cu 1 ianuarie 2016;</p> <p>↑ Nu există diferențe semnificative între numărul bărbaților și numărul femeilor din comună, pe întreaga perioadă 2016 - 2022;</p> <p>↑ La 1 ianuarie 2022, comparativ cu 1 ianuarie 2002, ponderea populației din categoria de vârstă 15 - 64 ani s-a redus cu 4.6 puncte procentuale, de la 75.6% la 71.0%, fiind mai mare comparativ cu ponderile înregistrate la nivel național, regional și județean;</p> <p>↑ Evoluția numărului de divorțuri înregistrate în perioada 2016 - 2022 prezintă un trend descendent;</p>	<p>↓ La 1 ianuarie 2022, comparativ cu 1 ianuarie 2002, ponderea populației din categoria de vârstă 0 - 14 ani s-a redus cu 2.9 puncte procentuale, de la 17.3% la 14.4%, iar ponderea populației din categoria de vârstă 65 ani și peste a crescut cu 7.5 puncte procentuale, de la 7.1% la 14.6%;</p> <p>↓ În anul 2022, comparativ cu anul 2002, valoarea indicelui de îmbătrânire a populației a crescut de la 40.9% la 102%, ceea ce indică faptul că în Comuna Costinești există un proces de îmbătrânire demografică;</p> <p>↓ În perioada 2002 - 2022, valoarea raportului de dependență demografică a crescut de la 32.3% la 40.9%, ceea ce înseamnă că numărul de persoane în vârstă de dependență s-a majorat cu 9 persoane la 100 de locuitori;</p> <p>↓ În perioada 2016 - 2022, evoluția numărului de născuți vii de pe raza Comunei Costinești prezintă un trend descendent, iar evoluția numărului de decedați prezintă un trend ascendent;</p>

CAPITOLUL II. Demografie

PUNCTE TARI	PUNCTE SLABE
<p>⬆ La 1 ianuarie 2022 rata de mortalitate înregistrată la nivelul Comunei Costinești este mai mică decât ratele brute de mortalitate înregistrate la nivel național (12.4‰), regional (13.3‰) și județean (12.2‰);</p> <p>⬆ La 1 ianuarie 2022 rata brută de nupțialitate înregistrată la nivelul Comunei Costinești este mai mare comparativ cu ratele înregistrate la nivel național (5.4‰), regional (5.3‰) și județean (5.5‰);</p> <p>⬆ În perioada 2016 - 2022, rata brută de divorțialitate a Comunei Costinești a scăzut de la 3.5‰ la 3.2‰;</p> <p>⬆ Sporul migrator flotant în Comuna Costinești a fost pozitiv, în anul 2016 și perioada 2020 - 2022, deoarece numărul stabilirilor de reședință a fost mai mare decât numărul plecări cu reședința, aspect ce arată statutul comunei de comună destinație;</p> <p>⬆ Sporul migrator care cuprinde și migrația internațională a fost pozitiv în perioada 2016 - 2021, deoarece numărul stabilirilor cu domiciliul (inclusiv migrația internațională) a fost mai mare decât numărul plecărilor cu domiciliul (inclusiv migrația internațională).</p>	<p>⬇ Sporul natural în perioada 2016 - 2022, cu excepția anilor 2016 și 2019 este unul negativ, deoarece numărul decedaților a fost mai mare decât numărul de născuți vii. Acest aspect arată faptul că localitatea se confruntă cu un deficit natural;</p> <p>⬇ În perioada 2016 - 2022, evoluția ratei brute de natalitate a comunei prezintă un trend descendent (s-a redus de la 12.6‰ la 5.6‰), la 1 ianuarie 2022 fiind mai mică comparativ cu rata brută de natalitate înregistrată la nivel național (8.3‰), regional (7.5‰) și județean (8.0‰);</p> <p>⬇ În perioada 2016 - 2022, evoluția ratei brute de mortalitate a Comunei Costinești prezintă un trend ascendent, aceasta crescând de la 8.5‰ la 9.4‰;</p> <p>⬇ Evoluția numărului de căsătorii oficiate în perioada 2016 - 2022 prezintă un trend descendent, iar rata brută de nupțialitate a scăzut de la 6.9‰ la 5.6‰;</p> <p>⬇ La 1 ianuarie 2022 rata brută de divorțialitate înregistrată la nivelul Comunei Costinești este mai mare comparativ cu ratele înregistrate la nivel național (1.1‰), regional (1.1‰) și județean (1.3‰).</p>

CAPITOLUL II. Demografie

OPORTUNITĂȚI	AMENINȚĂRI
<ul style="list-style-type: none"> ↑ Promovarea unor politici pronataliste, atât la nivel național, cât și la nivel local, prin implementarea unor programe sociale orientate către familie și copil; ↑ Promovarea de către administrația publică locală a unui program de informare cu privire la depopularea satelor componente și luarea de măsuri concrete în acest sens; ↑ Implicarea actorilor locali în activități de conștientizare cu privire la necesitatea întineririi populației; ↑ Facilitățile oferite de programele naționale și europene pentru menținerea tinerilor în mediul rural; ↑ Elaborarea de politici de sănătate publică mai eficiente ce vizează scăderea ratei de mortalitate; ↑ Încurajarea tinerilor să rămână în mediul rural prin posibilitatea accesării fondurilor europene în vederea dezvoltării unei afaceri; ↑ Mobilitatea populației este generatoare de aport de capital, de idei și tehnologii noi, respectiv noi influențe pozitive legate de cultură, de obiceiuri etc.. 	<ul style="list-style-type: none"> ↓ Scăderea populației cu vârsta cuprinsă între 0 - 14 ani; ↓ Accelerarea procesului de îmbătrânire demografică; ↓ Promovarea agresivă a metodelor contraceptive la nivel național; ↓ Migrarea populației tinere în afara localității determinată îndeosebi de discrepanțele urban - rural.

CAPITOLUL III. Potențial economic

PUNCTE TARI	PUNCTE SLABE
<p>↑ În perioada 2016 - 2022, evoluția numărului mediu al salariaților din Comuna Costinești prezintă un trend ascendent, în anul 2022 fiind înregistrați de circa 2.2 ori mai mulți salariați, comparativ cu anul 2016;</p> <p>↑ În perioada 2016 - 2021, evoluția numărului de șomeri înregistrați la sfârșitul anului în Comuna Costinești este descendentă, la finalul anului 2021 fiind înregistrat doar un șomer, iar ponderea șomerilor înregistrați în totalul resurselor de muncă din comună a scăzut cu 1.7 puncte procentuale (de la 1.75% la 0.05%);</p> <p>↑ Volumul populației stabile cu vârsta între 18 - 62 ani a crescut în perioada 2016 - 2022 cu 2.4%;</p> <p>↑ Atât numărul antreprenorilor existenți în funcțiune la finalul anului, cât și al antreprenorilor înregistrați până la finalul anului au crescut;</p> <p>↑ Agenții economici aflați în funcțiune la finalul anului 2022, prezintă diversitate în domeniile de activitate, activitățile principale prestate în fiecare sector de activitate evidențiind statutul comunei de stațiune turistică;</p> <p>↑ În anul 2022, comparativ cu anul 2016 cifra de afaceri a crescut de aproximativ 3.4 ori, iar profitul de aproximativ 2.9 ori.</p>	<p>↓ Numărul șomerilor înregistrați pe raza Comunei Costinești nu poate oferi predictibilitate în timp, din pricina faptului că este puternic influențat de statutul comunei. Cu toate că datele înregistrate arată că în afara sezonului estival numărul de șomeri înregistrați este considerabil mai mare, începând cu anul 2021 numărul de șomeri tinde spre 0, indiferent de luna de raportare.</p>

CAPITOLUL III. Potențial economic

OPORTUNITĂȚI	AMENINȚĂRI
<ul style="list-style-type: none"> ↑ Posibilitatea realizării de parteneriate public-privat între agenții economici și primărie; ↑ Facilitarea accesului microîntreprinderilor la programe de finanțare europeană, ce sprijină dezvoltarea antreprenoriatului, cu impact direct în posibilitatea de creare de noi locuri de muncă; ↑ Stimularea revenirii în țară a persoanelor plecate să muncească în străinătate; ↑ Consolidarea programelor de pregătire, învățare continuă și dezvoltare a abilităților antreprenoriale; ↑ Facilitarea accesului populației la cursuri de formare profesională și de perfecționare continuă pe tot parcursul vieții; ↑ Existența Grupurilor de Acțiune Locală; ↑ Promovarea unor politici orientate spre dezvoltare ce susțin creativitatea și inovația și care încurajează formalizarea și creșterea IMM-urilor, inclusiv prin acces la servicii financiare; ↑ Modernizarea tehnologică și inovativă a domeniului economic și utilizarea intensivă a forței de muncă; 	<ul style="list-style-type: none"> ↓ Reducerea populației școlare generează pe termen lung forță de muncă necalificată; ↓ Forță de muncă necalificată și insuficientă în mediul rural; ↓ Neconcordanța dintre învățământul secundar și universitar și cerințele pieței muncii determină creșterea numărului de șomeri în rândul populației calificate; ↓ Creșterea migrației populației active, din cauza necorelării cursurilor de formare profesională cu domeniile economice din localitate; ↓ Migrația forței de muncă necalificată, respectiv calificată, către mediul urban sau în străinătate; ↓ Măsuri adoptate la nivel național pentru protejarea populației din punct de vedere sanitar determină restrângerea activității sectoarelor economice și implicit creșterea ratei șomajului; ↓ Creșterea ratei inflației și ratei șomajului conduce la scăderea puterii de cumpărare a produselor și serviciilor în rândul populației;

CAPITOLUL III. Potențial economic

OPORTUNITĂȚI	AMENINȚĂRI
<p>↑ Existența și posibilitatea accesării fondurilor structurale și a programelor care sprijină dezvoltarea economiei în mediul rural, atât în domeniul agricol, cât și non agricol;</p> <p>↑ Dezvoltarea lanțurilor de aprovizionare care să conecteze producătorii și consumatorii, inclusiv să asigure o legătură mai bună între mediul rural și urban;</p> <p>↑ Accesul populației la tehnologia informației și serviciile de comunicații pentru a conecta societatea rurală la progresele globale.</p>	<p>↓ Cunoștințe insuficiente de antreprenoriat ale agenților economici la nivel național;</p> <p>↓ Cunoștințe insuficiente ale agenților economici cu privire la elaborarea și implementarea proiectelor cu finanțare europeană și slaba informare a acestora cu privire la normele europene;</p> <p>↓ Cadru legislativ instabil și cunoașterea insuficientă a acestuia în rândul populației din mediul rural;</p> <p>↓ Politică fiscală nefavorabilă dezvoltării afacerilor;</p> <p>↓ Blocarea creditării din cauza crizei economice și a blocajelor financiare;</p> <p>↓ Disparitățile rural - urban, din pricina slabei capacități în asigurarea infrastructurii și a serviciilor de bază, determină ca mediul rural să nu fie atractiv investitorilor.</p>

CAPITOLUL IV. Învățământ, cultură și timp liber

PUNCTE TARI	PUNCTE SLABE
<p>↑ Rețeaua școlară a Comunei Costinești asigură trei niveluri de școlarizare: preșcolar, primar și gimnazial;</p> <p>↑ Starea generală a imobilelor unităților de învățământ este una foarte bună, acestea având acces la internet, iar calitatea mobilierului, a materialelor didactice și a echipamentelor tehnice din cadrul unităților de învățământ este bună;</p> <p>↑ În perioada 2016 - 2022, efectivul populației școlare din învățământul preșcolar a crescut cu circa 6.7%, iar efectivul populației școlare din învățământul gimnazial a crescut cu 34.2%;</p> <p>↑ Potrivit studiului de opinie a populației, majoritatea consideră că această comună este un loc bun (46.6%) și excelent (3.7%) de educare a copiilor;</p> <p>↑ Majoritatea este mulțumită și foarte mulțumită de capacitatea și dotările școlilor, respectiv a grădiniței și de calitatea actului didactic;</p> <p>↑ Pe raza comunei există 5 locuri de joacă pentru copii, o sală de sport și un teren de sport, respectiv se organizează evenimente;</p> <p>↑ Aproximativ 90.0% dintre locuitori sunt mulțumiți de facilitățile de petrecere a timpului liber pe raza comunei.</p>	<p>↓ În perioada 2016 - 2022, efectivul populației școlare prezintă un trend descendent, în anul 2022 fiind înregistrați cu aproximativ 8.8% mai puțini copii și elevi, comparativ cu anul 2016 (a scăzut de la 317 copii și elevi la 289 copii și elevi);</p> <p>↓ În perioada 2016 - 2022, efectivul populației școlare din învățământul primar a scăzut cu aproximativ 36.8%;</p> <p>↓ Începând cu anul 2018 pe raza Comunei Costinești nu mai există bibliotecă;</p> <p>↓ Ponderea volumelor eliberate din totalul volumelor existente în cadrul bibliotecii până în anul 2018 a fost sub 5.0%.</p>

CAPITOLUL IV. Învățământ, cultură și timp liber

OPORTUNITĂȚI	AMENINȚĂRI
<ul style="list-style-type: none"> ↑ Existența programelor de finanțare, atât guvernamentale, cât și europene, pentru dezvoltarea sectorului educațional, cultural și de agrement; ↑ Posibilitatea accesării fondurilor, atât guvernamentale, cât și europene, în vederea dezvoltării infrastructurii comunitare la nivel local, atât în calitate de solicitant, cât și în calitate de partener; ↑ Încheierea parteneriatelor public-privat pentru dezvoltarea infrastructurii educaționale, inclusiv îmbunătățirea procesului educațional; ↑ Modernizarea sistemului de învățământ prin adaptarea metodologiilor de predare-învățare la folosirea tehnologiilor informaționale; ↑ Extinderea generalizată a facilităților formării profesionale și a perfecționării continue pe tot parcursul vieții a cadrelor didactice; ↑ Îmbunătățirea managementului organizațional prin implementarea procedurilor SCIM și a celor specifice managementului calității; ↑ Posibilitatea preluării și adaptării metodelor de bună practică din țările Uniunii Europene; ↑ Informatizarea bibliotecilor și a serviciilor oferite de acestea. 	<ul style="list-style-type: none"> ↓ Scăderea populației școlare poate influența numărul de unități de învățământ în cadrul cărora se desfășoară activitate didactică; ↓ Posibilitatea apariției fenomenului de abandon școlar, din cauza condițiilor de trai și a veniturilor mici sau a scăderii interesului elevilor; ↓ Alocarea unor resurse financiare la nivel național ce nu acoperă în întregime necesitățile sectorului educațional; ↓ Politica de salarizare existentă în domeniul educațional, cu influențe negative asupra calității actului didactic; ↓ Lipsa unei baze materiale moderne și adaptată noilor tendințe educaționale; ↓ Lipsa condițiilor atractive pentru desfășurarea procesului educațional de către cadrele didactice tinere; ↓ Discrepanțe între domeniul cultural și nevoile, respectiv interesele comunității; ↓ Pierderea interesului cu privire la domeniul cultural, nerecunoscându-se aportul la dezvoltarea locală și creșterea calității vieții; ↓ Fonduri insuficiente alocate sectorului cultural.

CAPITOLUL V. Sănătate și asistență socială

PUNCTE TARI	PUNCTE SLABE
<ul style="list-style-type: none"> ↑ În Comuna Costinești, în anul 2022 s-au înregistrat două cabinete medicale și 3 farmacii; ↑ Existența căminelor pentru persoane vârstnice licențiate; ↑ Potrivit studiului de opinie a populației, 73.7% dintre locuitori au utilizat în ultimul an serviciile medicale din comună, dintre aceștia 82.5% fiind mulțumiți și foarte mulțumiți de calitatea serviciilor medicale primite; ↑ Potrivit studiului de opinie a populației, 93.2% dintre respondenți consideră că numărul de farmacii din comună este suficient; ↑ Toate familiile care au făcut cerere pentru încălzirea locuinței în perioadele reci au și beneficiat de acest tip de ajutor, numărul acestora fiind foarte mic; ↑ Numărul copiilor care au părinți plecați la muncă în străinătate a scăzut; ↑ Ponderea pensionarilor în totalul populației, în perioada 2016 - 2022 a înregistrat variații între 0.1 puncte procentuale și 1.1 puncte procentuale, aceștia reprezentând maxim 18.0% din volumul populației. 	<ul style="list-style-type: none"> ↓ Lipsa unui cabinet de specialitate; ↓ Personal medical insuficient; ↓ Dotarea necorespunzătoare a unităților sanitare; ↓ În perioada 2016 - 2022, numărul total al persoanelor cu dizabilități de pe raza Comunei Costinești a crescut; ↓ În anul 2022 cei doi copiii care au părinți plecați la muncă în străinătate sunt rămași acasă în îngrijirea rudelor până la gradul IV, fără măsură de protecție; ↓ În perioada 2016 - 2022 numărul de pensionari de pe raza comunei a crescut cu 12.5%.

CAPITOLUL V. Sănătate și asistență socială

OPORTUNITĂȚI	AMENINȚĂRI
<ul style="list-style-type: none"> ↑ Posibilitatea accesării unor fonduri guvernamentale și europene pentru dezvoltarea sectorului de sănătate, atât în infrastructură, cât și asistență medicală; ↑ Posibilitatea de a dota cu aparatură performantă cabinetele medicale din mediul rural; ↑ Politici sociale cu susținere din partea Uniunii Europene; ↑ Posibilitatea preluării modelelor de bună practică din țările dezvoltate ale Uniunii Europene privind metodologia de abordare a problemei domeniului social; ↑ Dezvoltarea antreprenoriatului social în vederea creării mai multor unități protejate în mediul rural pentru scăderea gradului de dependență a persoanelor vulnerabile social; ↑ Existența la nivel național a legislației care reglementează serviciile sociale și standardele de calitate; ↑ Digitalizarea completă a sistemului de sănătate pentru a eficientiza și facilita intervențiile medicale, astfel încât populația să aibă acces rapid la servicii medicale de calitate. 	<ul style="list-style-type: none"> ↓ Migrația medicilor și a personalului medico-sanitar spre mediul urban sau spre alte țări; ↓ Salarii mici în rândul specialiștilor din sănătate și asistență socială; ↓ Lipsa capacităților și abilităților manageriale la nivelul sistemului de sănătate; ↓ Deteriorarea spațiilor și aparaturii și diminuarea calității serviciilor medicale din mediul rural, din cauza fondurilor insuficiente și a managementului defectuos; ↓ Probleme financiare majore ale sistemului public de sănătate; ↓ Creșterea numărului de copii ai căror părinți sunt plecați la muncă în străinătate și sporirea numărului de copii abandonați.

CAPITOLUL VI. Turism

PUNCTE TARI	PUNCTE SLABE
<p>↑ Comuna Costinești este declarată stațiune turistică încă din anul 1940, ceea ce i-a oferit notorietate în timp;</p> <p>↑ În perioada 2016 - 2022, numărul de structuri de primire turistică cu funcțiuni de cazare a crescut de 1.9 ori, capacitatea de cazare existentă a crescut cu 74.5%, iar capacitatea de cazare în funcțiune a crescut de aproximativ două ori;</p> <p>↑ Evoluția numărului de sosiri și înnoptări ale turiștilor în perioada analizată este una ascendentă, lunile în care s-au înregistrat cele mai multe sosiri și înnoptări fiind iulie și august.</p>	<p>↘ Impactul negativ generat de virusul SARS COV-2 asupra capacității de cazare în funcțiune, numărului de sosiri și înnoptări.</p>
OPORTUNITĂȚI	AMENINȚĂRI
<p>↑ Existența unui cadru legislativ favorabil pentru dezvoltarea sectorului turismului;</p> <p>↑ Existența și posibilitatea accesării, atât a fondurilor guvernamentale, cât și a fondurilor europene, pentru dezvoltarea sectorului turistic, respectiv în vederea valorificării resurselor zonei;</p> <p>↑ Existența Master Planului pentru Dezvoltarea Turismului Național;</p> <p>↑ Acțiunile guvernului de promovare a turismului românesc pe piața internă și externă.</p>	<p>↘ Fonduri insuficiente alocate sectorului turistic;</p> <p>↘ Infrastructura de transport neadaptată la standardele comunitare;</p> <p>↘ Implicarea redusă a agenților de turism în promovarea potențialului turistic al zonei;</p> <p>↘ Costul ridicat al investițiilor pentru infrastructura de turism.</p>

CAPITOLUL VII. Servicii publice

PUNCTE TARI	PUNCTE SLABE
<ul style="list-style-type: none"> ↑ Comuna Costinești este tranzitată de DN 39/E87 care face legătura între Municipiul Constanța și Bulgaria; ↑ Comuna Costinești este deservită de o linie de cale ferată, pe raza comunei existând două stații; ↑ Majoritatea cetățenilor au acces la transportul public de persoane; ↑ În Comuna Costinești există sistem centralizat de alimentare cu apă, sistem de canalizare menajeră și sistem de distribuție a gazelor naturale; ↑ Primăria Costinești a realizat proiecte pentru modernizarea sistemului de iluminat public stradal; ↑ Potrivit studiului de opinie a populației, 95.9% dintre cetățeni au acces la iluminatul public stradal, în zona în care locuiesc, dintre aceștia 94.6% fiind mulțumiți și foarte mulțumiți de calitatea iluminatului stradal; ↑ În comună există cetățeni care utilizează surse de energie verde (panouri solare și panouri fotovoltaice); ↑ Dintre cei care au auzit de energia verde/regenerabilă, 71.2% doresc să investească în domeniu dacă se ivește oportunitatea; 	<ul style="list-style-type: none"> ↓ Principala problemă a infrastructurii rutiere de la nivel local o constituie starea drumurilor, respectiv drumuri de beton sau asfalt degradat; ↓ Aproximativ 58.0% dintre respondenți se confruntă cu traficul sau aglomerația excesivă, zilnic, în sezonul estival;

CAPITOLUL VII. Servicii publice

PUNCTE TARI	PUNCTE SLABE
<ul style="list-style-type: none"> ↑ Colectarea deșeurilor menajere se realizează de către un operator autorizat. În plus, la nivel local se realizează și colectarea selectivă a deșeurilor menajere, respectiv a deșeurilor de echipamente electrice și electronice (DEEE); ↑ Cetățenii Comunei Costinești au acces la serviciile de telecomunicații (cablu TV, telefonie mobilă și fixă, internet, respectiv radio); ↑ Atât numărul de locuințe existente, cât și suprafața locuibilă existentă, la finalul anului, în Comuna Costinești au crescut în perioada 2016 - 2022; ↑ Peste 80.0% dintre cetățeni sunt mulțumiți și foarte mulțumiți de modul în care Autoritățile de Ordine Publică își îndeplinesc atribuțiile; ↑ Evoluția numărului de infracțiuni înregistrate pe raza Comunei Costinești, în perioada 2016 - 2022, prezintă un trend descendent; ↑ În cadrul studiului de opinie a populației am identificat faptul că aproximativ 80.0% dintre cetățeni consideră că Primarul se implică activ în rezolvarea problemelor cetățenilor și că angajații primăriei îi sprijină în rezolvarea problemelor în mare măsură și în foarte mare măsură. 	<ul style="list-style-type: none"> ↓ Aleea Litoral, Faleza Soarelui, zonele din proximitatea cluburilor și discotecilor, incinta BTT și plaja reprezintă zone critice din punct de vedere al siguranței publice.

CAPITOLUL VII. Servicii publice

OPORTUNITĂȚI	AMENINȚĂRI
<ul style="list-style-type: none"> ↑ Existența și posibilitatea accesării unor programe cu finanțare europeană orientate spre creșterea randamentului și eficienței energetice; ↑ Existența Planului de Amenajare Teritorială Națională, Master Planului Infrastructurii de Apă și de Canalizare la nivel de județ și a Asociațiilor de Dezvoltare Intracomunitară; ↑ Existența și posibilitatea accesării fondurilor europene destinate reabilitării condițiilor de mediu din zona rurală; ↑ Receptivitatea populației la campaniile pentru promovarea colectării selective a deșeurilor; ↑ Angrenarea societății civile în activitatea de prevenire a infracțiunilor și existența unei legislații ferme în vederea descurajării infracționalității; ↑ Adoptarea unor măsuri de prevenire a poluării și/sau de reducere a impactului poluării asupra ecosistemelor; ↑ Programe de instruire în rândul personalului de specialitate; 	<ul style="list-style-type: none"> ↓ Tendința de creștere a prețurilor resurselor energetice sub influența instabilității monedelor internaționale; ↓ Deteriorarea calității apei, în cazul în care evacuările de ape uzate și menajere se vor face necontrolat; ↓ Nivel scăzut de educare a populației cu privire la colectarea selectivă a deșeurilor, respectiv menținerea mentalității de indiferență față de protecția mediului; ↓ Insuficiența resurselor alocate pentru exercitarea corespunzătoare a atribuțiilor de siguranță publică; ↓ Creșterea ratei infracționalității ca urmare a crizei economico-financiare mondiale; ↓ Creșterea numărului de persoane cu rezidență poate genera dificultăți în activitățile de evidență a populației; ↓ Fluctuația funcționarilor publici din cauza salariilor mici, personalul bine pregătit fiind tentat să caute locuri de muncă în sectorul privat; ↓ Schimbări legislative prea frecvente pentru a fi asimilate eficient;

CAPITOLUL VII. Servicii publice

OPORTUNITĂȚI	AMENINȚĂRI
<ul style="list-style-type: none"> ↑ Existența și posibilitatea accesării, atât a fondurilor guvernamentale, cât și a fondurilor europene, destinate în mod special modernizării administrației publice; ↑ Existența și posibilitatea accesării, atât a fondurilor guvernamentale, cât și a fondurilor europene, orientate direct spre dezvoltare rurală; ↑ Existența și posibilitatea accesării, atât a fondurilor guvernamentale, cât și a fondurilor europene, pentru asfaltarea drumurilor de interes local; ↑ Existența și posibilitatea accesării, atât a fondurilor guvernamentale, cât și a fondurilor europene pentru dotarea serviciilor publice aflate în subordinea Consiliilor Locale; ↑ Posibilitatea realizării de parteneriate public-privat; ↑ Existența rețelelor tehnico-edilitare care oferă posibilitatea de extindere. 	<ul style="list-style-type: none"> ↓ Instabilitate legislativă, monetară și politică; ↓ Criză economico-financiară la nivel național și internațional; ↓ Surse financiare insuficiente pentru susținerea proiectelor de modernizare a infrastructurii; ↓ Lipsa investițiilor în infrastructura locală are efecte negative asupra atractivității zonei și a uzurii premature a autovehiculelor populației.

DIRECȚII STRATEGICE



MISIUNE

Primăria Costinești este permanent în slujba nevoilor comunității locale prestând servicii de calitate populației într-o manieră legală, transparentă și echitabilă, respectiv asigurând un climat propice dezvoltării mediului de afaceri, acordarea de facilități investitorilor și creșterea nivelului de trai al locuitorilor.

VIZIUNE

Comuna Costinești va deveni un centru economic competitiv, atractiv și diversificat, capabil să asigure un nivel de trai la standarde înalte, bazat pe dezvoltarea echilibrată a infrastructurii de utilități, serviciilor publice și a sectorului turistic, respectiv protejarea mediului și valorificarea responsabilă a resurselor locale.



OBIECTIV GENERAL

Dezvoltarea durabilă a Comunei Costinești și reducerea decalajelor rural-urban prin utilizarea eficientă a resurselor disponibile la nivel local.

OBIECTIVE SPECIFICE

Obiectiv Specific 1: Modernizarea infrastructurii rutiere și a infrastructurii tehnico-edilitare

Obiectiv Specific 2: Îmbunătățirea calității serviciilor publice și consolidarea capacității administrative

Obiectiv Specific 3: Protejarea mediului înconjurător

Obiectiv Specific 4: Dezvoltarea sectorului economic

Obiectiv Specific 5: Dezvoltarea sectorului turistic

DIRECȚIA STRATEGICĂ 1		
	PRIORITATE	MĂSURI
DEZVOLTARE ECHILIBRATĂ A INFRASTRUCTURII RUTIERE, A INFRASTRUCTURII TEHNICO- EDILITARE ȘI AMENAJAREA TERITORIULUI	1.1. Dezvoltarea infrastructurii rutiere	1.1.1. Modernizarea și reabilitarea infrastructurii rutiere de interes local 1.1.2. Îmbunătățirea accesibilității teritoriale 1.1.3. Sporirea siguranței de circulație rutieră și pietonală pe drumurile publice 1.1.4. Modernizarea sistemului de transport public 1.1.5. Dezvoltarea infrastructurii de acces agricol 1.1.6. Îmbunătățirea accesibilității exploatațiilor agricole
	1.2. Dezvoltarea infrastructurii tehnico-edilitare	1.2.1. Dezvoltarea sistemului de alimentare cu apă potabilă 1.2.2. Dezvoltarea sistemului de canalizare 1.2.3. Dezvoltarea sistemului de distribuție a gazelor naturale 1.2.4. Asigurarea unui standard de viață ridicat pentru locuitorii comunei prin armonizarea cu standardele europene în domeniul calității apei potabile și a tratării apelor uzate 1.2.5. Dezvoltarea și modernizarea rețelei de distribuție a energiei electrice 1.2.6. Adaptarea rețelei de iluminat la standarde europene 1.2.7. Creșterea gradului de confort și siguranță a populației, din punct de vedere al iluminatului public 1.2.8. Îmbunătățirea serviciilor de telecomunicații

DIRECȚIA STRATEGICĂ 1		
	PRIORITATE	MĂSURI
DEZVOLTARE ECHILIBRATĂ A INFRASTRUCTURII RUTIERE, A INFRASTRUCTURII TEHNICO- EDILITARE ȘI AMENAJAREA TERITORIULUI	1.3. Amenajarea teritoriului	<p>1.3.1. Creșterea gradului de acoperire geografică și de înregistrare a proprietăților în sistemul integrat de cadastru și carte funciară</p> <p>1.3.2. Utilizarea rațională și echilibrată a resurselor din teritoriu și valorificarea potențialului natural, economic și uman</p> <p>1.3.3. Stabilirea modului de utilizare a terenurilor și a reglementărilor de realizare a construcțiilor</p> <p>1.3.4. Regularizare și îndiguire cursuri de apă</p> <p>1.3.5. Oprirea proceselor de degradare sub efectul direct de instalare a vegetației forestiere prin plantații cu efect de stabilizare</p> <p>1.3.6. Creșterea oportunităților de investiții în domeniile economice specifice localității</p>

DIRECȚIA STRATEGICĂ 2		
	PRIORITATE	MĂSURI
PROTEJAREA MEDIULUI ȘI OPTIMIZAREA UTILIZĂRII RESURSELOR REGENERABILE DE ENERGIE	2.1. Creșterea eficienței energetice în clădirile publice	2.1.1. Gestionarea eco-eficientă a consumului de energie prin valorificarea potențialului resurselor regenerabile de energie 2.1.2. Reducerea emisiilor de gaze cu efect de seră 2.1.3. Reducerea consumului de energie din instituțiile publice din localitate 2.1.4. Creșterea gradului de independență energetică a clădirilor publice 2.1.5. Modernizarea clădirilor publice în vederea creșterii performanței energetice a acestora 2.1.6. Modernizarea clădirilor publice cu destinație de unități de învățământ în vederea creșterii performanței energetice a acestora 2.1.7. Reducerea efectelor consumului final de energie asupra mediului înconjurător 2.1.8. Crearea unui climat adecvat desfășurării activității funcționarilor pe timp de vară/iarnă
	2.2. Creșterea eficienței energetice a sistemului de iluminat public	2.2.1. Creșterea gradului de confort și siguranță a populației, din punct de vedere al iluminatului public 2.2.2. Dezvoltarea și modernizarea rețelei de iluminat 2.2.3. Gestionarea inteligentă a energiei în infrastructura de iluminat public

DIRECȚIA STRATEGICĂ 2		
	PRIORITATE	MĂSURI
PROTEJAREA MEDIULUI ȘI OPTIMIZAREA UTILIZĂRII RESURSELOR REGENERABILE DE ENERGIE	2.3. Îmbunătățirea managementului deșeurilor	<p>2.3.1. Dezvoltarea sistemelor de management integrat a deșeurilor și tranziția de la economia tradițională, liniară către o economie circulară (model de producție și consum care implică partajarea, reutilizarea, repararea, renovarea și reciclarea materialelor și produselor existente cât mai mult posibil)</p> <p>2.3.2. Îmbunătățirea calității și eficienței serviciului de salubritate prin decizii optime de planificare și implementare privind reducerea, reutilizarea, reciclarea și eliminarea deșeurilor menajere</p> <p>2.3.3. Îmbunătățirea eficienței serviciului de salubritate prin dotare corespunzătoare</p> <p>2.3.4. Eficientizarea controlului privind depozitarea deșeurilor netratate provenite din agricultură și din activitățile de creștere a animalelor</p> <p>2.3.5. Eficientizarea controlului privind depozitarea deșeurilor provenite din construcții</p> <p>2.3.6. Îmbunătățirea calității mediului</p>

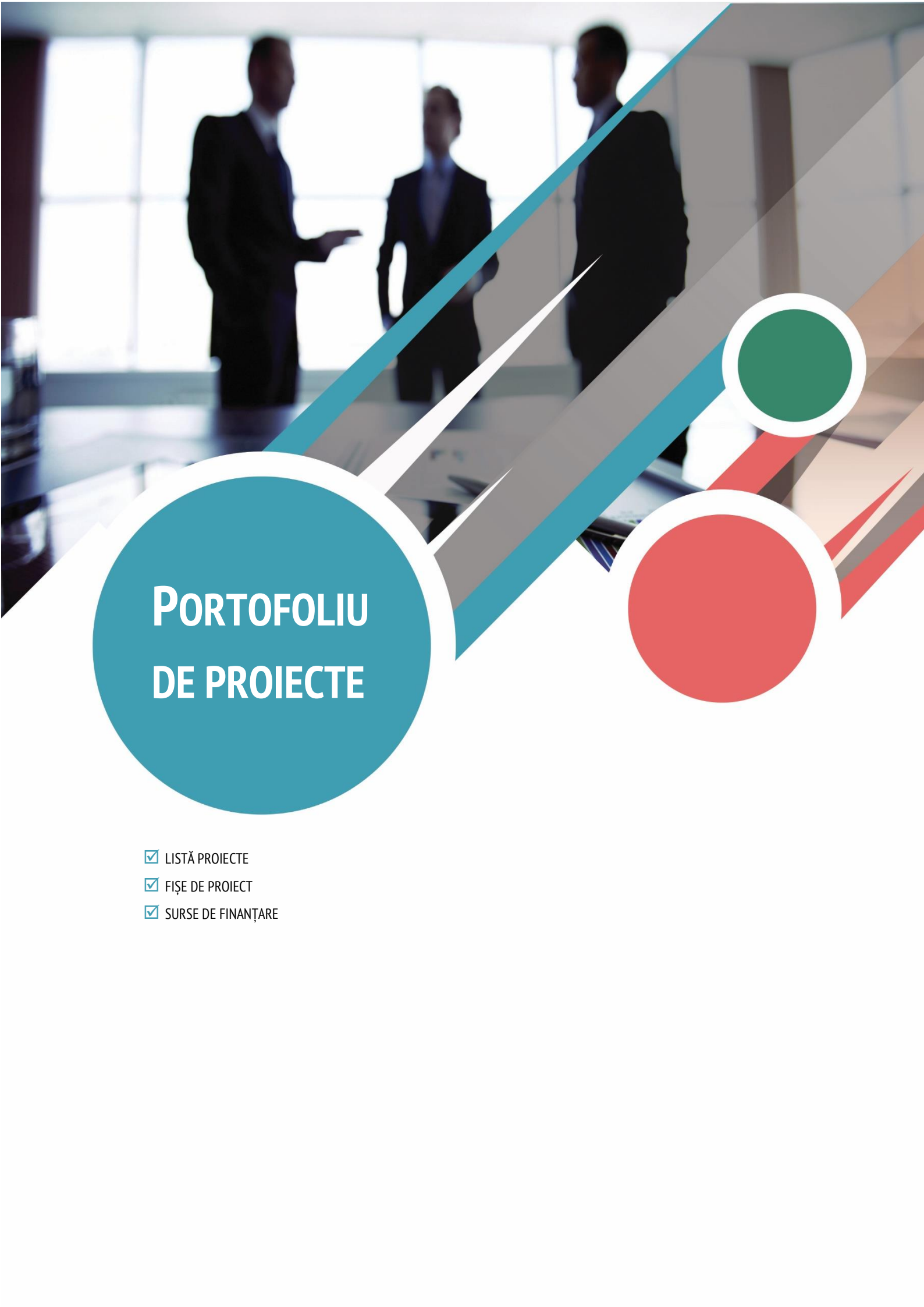
DIRECȚIA STRATEGICĂ 3	
PRIORITATE	MĂSURI
ÎMBUNĂȚĂȚIREA CALITĂȚII VIEȚII	<p>3.1.1. Îmbunătățirea infrastructurii educaționale în vederea asigurării unui cadru propice de desfășurare a actului educațional în unitățile de învățământ de pe raza comunei</p> <p>3.1.2. Asigurarea unui mediu benefic dezvoltării educaționale și personale a elevilor</p> <p>3.1.3. Îmbunătățirea calității actului educațional</p> <p>3.1.4. Asigurarea accesului la educație a populației aflate în situații de risc, implicit prevenirea abandonului școlar</p> <p>3.1.5. Impulsionarea activității de studiu și cercetare la nivel local</p> <p>3.1.6. Asigurarea de facilități pentru desfășurarea activităților sportive și recreative în cadrul unităților de învățământ</p> <p>3.1.7. Creșterea calității serviciilor educaționale prin digitalizarea unităților de învățământ și dotarea acestora cu echipamente IT performante</p>
3.2. Îmbunătățirea serviciilor de sănătate și asistență socială	<p>3.2.1. Dezvoltarea unui sistem de servicii medicale moderne, performante și accesibile tuturor categoriilor de persoane și îmbunătățirea stării de sănătate a cetățenilor prin creșterea accesului la servicii de sănătate preventive și curative</p> <p>3.2.2. Dezvoltarea și eficientizarea unor servicii sociale proiectate și furnizate adecvat, adaptate nevoilor tuturor categoriilor de grupuri vulnerabile</p>
3.3. Dezvoltarea sectorului cultural	<p>3.3.1. Conservarea și promovarea tradițiilor și obiceiurilor locale, animarea vieții culturale și creșterea calității vieții socio-culturale</p> <p>3.3.2. Construirea și dotarea așezămintelor culturale</p> <p>3.3.3. Diversificarea activităților cultural-artistice</p>

DIRECȚIA STRATEGICĂ 3		
	PRIORITATE	MĂSURI
ÎMBUNĂȚĂȚIREA CALITĂȚII VIEȚII	3.4. Dezvoltarea facilităților de agrement și petrecere a timpului liber	3.4.1. Îmbunătățirea managementului local în sectorul sportiv și susținerea activităților sportive 3.4.2. Modernizarea infrastructurii sportive 3.4.3. Diversificarea activităților sportive și competiționale 3.4.4. Îmbunătățirea managementului local în sectorul de agrement prin susținerea activităților specifice 3.4.5. Modernizarea infrastructurii de agrement 3.4.6. Diversificarea activităților recreative și de divertisment 3.4.7. Înființarea de spații verzi și modernizarea celor existente 3.4.8. Modernizarea locurilor de joacă pentru copii 3.4.9. Asigurarea facilităților necesare înființării de spații pentru petrecerea timpului liber
	3.5. Dezvoltarea patrimoniului bisericesc	3.5.1. Modernizarea și diversificarea lăcașurilor de cult 3.5.2. Menținerea și valorificarea moștenirii culturale și spirituale

DIRECȚIA STRATEGICĂ 4		
	PRIORITATE	MĂSURI
DEZVOLTAREA SECTORULUI ECONOMIC	4.1. Creșterea ocupării forței de muncă și dezvoltarea resurselor umane	<p>4.1.1. Crearea unei legături între comunitatea locală și AJOFM, Primărie și IȘJ în vederea analizării situației și elaborării unor strategii comune și eficiente</p> <p>4.1.2. Extinderea funcției educative a societății la un ansamblu de instituții formative (școală, mass-media, familie, instituții, societăți comerciale, ONG)</p> <p>4.1.3. Realizarea de parteneriate între unitățile de învățământ și agenții economici</p> <p>4.1.4. Sporirea participării tinerilor la viață economică prin proiecte pilot în afaceri și experimentarea unor centre pentru dezvoltarea și folosirea eficientă a resurselor umane</p> <p>4.1.5. Stimularea formării profesionale continue prin implementarea unor programe de consiliere, orientare și reorientare a carierei pentru tineri și adulți</p>
	4.2. Crearea unui mediu de afaceri stimulat și competitiv	<p>4.2.1. Crearea unui mediu de afaceri menit a atrage investiții private importante din țară și străinătate</p> <p>4.2.2. Creșterea numărului de agenți economici, sprijinirea dezvoltării acestora și diversificarea activităților economice</p> <p>4.2.3. Îmbunătățirea colaborării între agenții economici</p> <p>4.2.4. Îmbunătățirea colaborării dintre agenții economici și autoritățile publice</p> <p>4.2.5. Creșterea gradului de informare a agenților economici în privința accesării fondurilor europene</p>

DIRECȚIA STRATEGICĂ 5		
	PRIORITATE	MĂSURI
DEZVOLTAREA ȘI PROMOVAREA SECTORULUI TURISTIC	5.1. Valorificarea potențialului turistic local prin amenajarea infrastructurii necesare	5.1.1. Reabilitarea/modernizarea căilor de acces spre obiectivele turistice 5.1.2. Conservarea, restaurarea și punerea în valoare a patrimoniului arhitectural și cultural de la nivel local 5.1.3. Promovarea și valorificarea obiectivelor turistice, a evenimentelor și manifestărilor locale 5.1.4. Sprijinirea dezvoltării inițiativelor turistice 5.1.5. Creșterea oportunităților de investiții în turism 5.1.6. Îmbunătățirea calității plajei 5.1.7. Modernizarea falezei

DIRECȚIA STRATEGICĂ 6	
PRIORITATE	MĂSURI
DEZVOLTAREA CAPACITĂȚII ADMINISTRATIVE	<p>6.1. Îmbunătățirea serviciilor administrației publice locale</p> <p>6.1.1. Îmbunătățirea coeziunii dintre administrația publică locală și alți factori interesați prin dezvoltarea capacității de planificare strategică și prin organizarea periodică de consultări publice ale societății civile privind proiectele de dezvoltare ale comunei</p> <p>6.1.2. Fluidizarea comunicării administrației publice locale cu administrația publică județeană și centrală</p> <p>6.1.3. Îmbunătățirea calității și diversificarea serviciilor din cadrul primăriei prin digitalizare și dotare cu softuri și echipamente performante și nu numai</p> <p>6.1.4. Îmbunătățirea serviciilor publice</p> <p>6.1.5. Dotarea Serviciului Public de Gospodărie Comunală și Prestări Servicii Destinate Protecției Populației cu utilaje pentru întreținerea domeniului public</p> <p>6.1.6. Dotarea primăriei cu mijloace fixe pentru întreținerea domeniului public</p> <p>6.1.7. Creșterea transparenței decizionale a administrației publice locale</p>
	<p>6.2. Îmbunătățirea serviciilor pentru situații de urgență</p> <p>6.2.1. Îmbunătățirea gradului de operativitate și intervenție în situații de urgență și dotarea corespunzătoare a serviciului voluntar pentru situații de urgență</p> <p>6.2.2. Asigurare în zona de competență, în mod unitar și profesionist, a apărării vieții și sănătății populației în caz de calamitate</p> <p>6.2.3. Achiziționarea de utilaje și echipamente pe tipuri de riscuri (inundații, incendii etc.)</p>
	<p>6.3. Parteneriate</p> <p>6.3.1. Constituirea de parteneriate public-privat (ex. Grup de Acțiune Locală)</p> <p>6.3.2. Constituirea de parteneriate cu entități publice pentru implementarea de strategii integrate în vederea dezvoltării teritoriului</p>



PORTOFOLIU DE PROIECTE

- LISTĂ PROIECTE
- FIȘE DE PROIECT
- SURSE DE FINANȚARE

LISTĂ PROIECTE

1. Reabilitare și modernizare străzi în Comuna Costinești, Județul Constanța
2. Modernizare străzi în localitățile Costinești și Schitu, Comuna Costinești, Județul Constanța
3. Amenajare intersecție între DN39 (E87) și DC 6 (intrare în Costinești) și asigurarea iluminatului public, asigurarea circulației pietonale până la punctele de traversare și amenajarea stațiilor de transport în comun, în zona intersecției amenajate, Comuna Costinești, Județul Constanța
4. Modernizarea infrastructurii de exploatare agricolă în Comuna Costinești, Județul Constanța
5. Modernizarea infrastructurii pietonale în Comuna Costinești, Județul Constanța
6. Modernizarea stațiilor de autobuz de pe raza Comunei Costinești, Județul Constanța
7. Extindere rețea de apă și canalizare în Comuna Costinești, Județul Constanța
8. Extindere rețea de distribuție a gazelor naturale în Comuna Costinești, Județul Constanța
9. Extindere sistem de supraveghere video în Comuna Costinești, Județul Constanța
10. Înființare rețea Wi-Fi în spațiile publice din Comuna Costinești, Județul Constanța
11. Modernizare și reabilitare faleză în Comuna Costinești, Județul Constanța
12. Creșterea eficienței energetice prin modernizarea și extinderea iluminatului public în Comuna Costinești
13. Creșterea eficienței energetice a clădirilor publice cu funcțiuni administrative din Comuna Costinești
14. Creșterea eficienței energetice a clădirilor de învățământ preșcolar din Comuna Costinești
15. Creșterea eficienței energetice a clădirilor de învățământ școlar din Comuna Costinești
16. Înființare Grădiniță cu Program Prolungit în Satul Schitu, Comuna Costinești, Județul Constanța
17. Extindere corp clădire Grădinița cu Program Normal Costinești, Comuna Costinești, Județul Constanța
18. Așezământ cultural Sat Costinești
19. Așezământ cultural Sat Schitu, Comuna Costinești
20. Construire și dotare centru comunitar medical în Comuna Costinești, Județul Constanța
21. Construire bază sportivă TIP 1, sat Schitu, Str. Schitului nr.95, Comuna Costinești
22. Amenajare spații verzi și zonă de recreere în Comuna Costinești
23. Modernizare locuri de joacă în Comuna Costinești, Județul Constanța
24. Dotarea cu utilaje și/sau echipamente pentru intervenții în situații de urgență în Comuna Costinești, Județul Constanța
25. Dotarea cu utilaje și/sau echipamente a Serviciului Public de Gospodărie Comunală și Prestări Servicii Destinate Protecției Populației Costinești
26. Înființare și dotare centru de colectare prin aport voluntar în Comuna Costinești, Județul Constanța
27. Stație de compostare deșeurilor biodegradabile în Comuna Costinești, Județul Constanța
28. Amenajare zonă de depozitare a deșeurilor din construcții în Comuna Costinești, Județul Constanța

Fișă proiect nr. 1. Reabilitare și modernizare străzi în Comuna Costinești, Județul Constanța

Scop

Îmbunătățirea condițiilor de trafic rutier și asigurarea unei circulații rutiere fluente în condiții de confort și siguranță în Comuna Costinești.

Obiective specifice

- Reabilitarea și modernizarea străzilor din Comuna Costinești în conformitate cu standardele europene;
- Sporirea siguranței circulației pe drumurile publice;
- Diminuarea riscurilor de producere a eventualelor accidente rutiere;
- Facilitarea accesului tuturor locuitorilor din Comuna Costinești la infrastructura rutieră;
- Îmbunătățirea aspectului comunei;
- Dezvoltarea durabilă a Comunei Costinești.

Potențiale surse de finanțare

- Surse proprii (buget local);
- Surse externe (fonduri guvernamentale, fonduri europene, credite etc.).

Activități principale

- Identificarea surselor de finanțare și analizarea posibilității accesării sursei de finanțare din punct de vedere al nevoilor existente la momentul respectiv și al soluțiilor ce pot fi implementate;
- Managementul de proiect pentru investiție în funcție de etapa de implementare a proiectului;
- Întocmirea și elaborarea documentațiilor tehnice cu respectarea etapelor de elaborare și

conținutului-cadru al documentațiilor tehnico-economice aferente obiectivelor/proiectelor de investiții finanțate din fonduri publice (ex. studiu de fezabilitate, documentație de obținere a avizelor, documentație pentru autorizarea/desființarea lucrărilor de construire, autorizație de construire, proiect tehnic de execuție etc.);

- Realizarea procedurilor de achiziție publică cu respectarea legislației în vigoare pentru achiziția de servicii/execuția lucrării propriu-zisă, în funcție de etapele premergătoare obiectivului de investiție;
- Realizarea obiectivului de investiție propus prin proiect;
- Recepția la terminarea lucrării, respectiv la expirarea termenului de garanție;
- Monitorizarea post execuție.

Beneficiari

Populația Comunei Costinești
 Agenții economici din Comuna Costinești
 Participanții la traficul rutier care tranzitează Comuna Costinești
 Potențialii investitori

Perioadă de implementare

2021 - 2027

Fișă proiect nr. 2. Modernizare străzi în localitățile Costinești și Schitu, Comuna Costinești, Județul Constanța

Scop

Îmbunătățirea condițiilor de trafic rutier și asigurarea unei circulații rutiere fluente în condiții de confort și siguranță în Comuna Costinești.

Obiective specifice

- Modernizarea străzilor din satele componente ale Comunei Costinești, în conformitate cu standardele europene;
- Realizarea de șanțuri și rigole cu secțiuni caracteristice, dimensionate potrivit situației din teren;
- Sporirea siguranței circulației pe drumurile publice;
- Diminuarea riscurilor de producere a eventualelor accidente rutiere;
- Facilitarea accesului tuturor locuitorilor din Comuna Costinești la infrastructura rutieră;
- Îmbunătățirea aspectului comunei;
- Dezvoltarea durabilă a Comunei Costinești.

Potențiale surse de finanțare

- Surse proprii (buget local);
- Surse externe (fonduri guvernamentale, fonduri europene, credite etc.).

Activități principale

- Identificarea surselor de finanțare și analizarea posibilității accesării sursei de finanțare din punct de vedere al nevoilor existente la

momentul respectiv și al soluțiilor ce pot fi implementate;

- Managementul de proiect pentru investiție în funcție de etapa de implementare a proiectului;
- Întocmirea și elaborarea documentațiilor tehnice cu respectarea etapelor de elaborare și conținutului-cadru al documentațiilor tehnico-economice aferente obiectivelor/proiectelor de investiții finanțate din fonduri publice (ex. studiu de fezabilitate, documentație de obținere a avizelor, documentație pentru autorizarea/desființarea lucrărilor de construire, autorizație de construire, proiect tehnic de execuție etc.);
- Realizarea procedurilor de achiziție publică cu respectarea legislației în vigoare pentru achiziția de servicii/execuția lucrării propriu-zisă, în funcție de etapele premergătoare obiectivului de investiție;
- Realizarea obiectivului de investiție propus prin proiect;
- Recepția la terminarea lucrării, respectiv la expirarea termenului de garanție;
- Monitorizarea post execuție.

Beneficiari

Populația Comunei Costinești
 Agenții economici din Comuna Costinești
 Participanții la traficul rutier care tranzitează Comuna Costinești
 Potențialii investitori

Perioadă de implementare

2021 - 2027

Fișă proiect nr. 3. Amenajare intersecție între DN39 (E87) și DC 6 (intrare în Costinești) și asigurarea iluminatului public, asigurarea circulației pietonale până la punctele de traversare și amenajarea stațiilor de transport în comun, în zona intersecției amenajate, Comuna Costinești, Județul Constanța

Scop

Fluidizarea traficului la intrarea în Comuna Costinești, pentru buna desfășurare a circulației și optimizarea accesului în comună în condiții de siguranță și confort.

Obiective specifice

- Asigurarea iluminatului public în zona unde va fi amenajată intersecția giratorie;
- Asigurarea circulației pietonale până la punctele de traversare a drumului național DN 39 (E87), în zona unde va fi amenajată intersecția giratorie;
- Amenajarea stațiilor de transport în comun;
- Dezvoltarea durabilă a Comunei Costinești.

Potențiale surse de finanțare

- Surse proprii (buget local);
- Surse externe (fonduri guvernamentale, fonduri europene, credite etc.).

Activități principale

- Identificarea surselor de finanțare și analizarea posibilității accesării sursei de finanțare din punct de vedere al nevoilor existente la momentul respectiv și al soluțiilor ce pot fi implementate;
- Managementul de proiect pentru investiție în funcție de etapa de implementare a proiectului;

➤ Întocmirea și elaborarea documentațiilor tehnice cu respectarea etapelor de elaborare și conținutului-cadru al documentațiilor tehnico-economice aferente obiectivelor/proiectelor de investiții finanțate din fonduri publice (ex. studiu de fezabilitate, documentație de obținere a avizelor, documentație pentru autorizarea/desființarea lucrărilor de construire, autorizație de construire, proiect tehnic de execuție etc.);

- Realizarea procedurilor de achiziție publică cu respectarea legislației în vigoare pentru achiziția de servicii/execuția lucrării propriu-zisă, în funcție de etapele premergătoare obiectivului de investiție;
- Realizarea obiectivului de investiție propus prin proiect;
- Recepția la terminarea lucrării, respectiv la expirarea termenului de garanție;
- Monitorizarea post execuție.

Beneficiari

Populația Comunei Costinești
 Agenții economici din Comuna Costinești
 Participanții la traficul rutier care tranzitează Comuna Costinești
 Potențialii investitori

Perioadă de implementare

2021 - 2027

Fișă proiect nr. 4. Modernizarea infrastructurii de exploatare agricolă în Comuna Costinești, Județul Constanța

Scop

Îmbunătățirea condițiilor de trafic rutier și asigurarea unei circulații rutiere fluente în condiții de confort și siguranță în Comuna Costinești.

Obiective specifice

- Îmbunătățirea infrastructurii rutiere locale prin modernizarea drumurilor de exploatare agricolă;
- Îmbunătățirea accesibilității exploatarelor agricole;
- Îmbunătățirea performanței economice a fermelor, precum și facilitarea restructurării și modernizării fermelor;
- Asigurarea accesului locuitorilor și consumatorilor economici la infrastructura de bază;
- Sporirea siguranței circulației pe drumurile publice;
- Dezvoltarea durabilă a Comunei Costinești.

Potențiale surse de finanțare

- Surse proprii (buget local);
- Surse externe (fonduri guvernamentale, fonduri europene, credite etc.).

Activități principale

➤ Identificarea surselor de finanțare și analizarea posibilității accesării sursei de finanțare din punct de vedere al nevoilor existente la momentul respectiv și al soluțiilor ce pot fi implementate;

➤ Managementul de proiect pentru investiție în funcție de etapa de implementare a proiectului;

➤ Întocmirea și elaborarea documentațiilor tehnice cu respectarea etapelor de elaborare și conținutului-cadru al documentațiilor tehnico-economice aferente obiectivelor/proiectelor de investiții finanțate din fonduri publice (ex. studiu de fezabilitate, documentație de obținere a avizelor, documentație pentru autorizarea/desființarea lucrărilor de construire, autorizație de construire, proiect tehnic de execuție etc.);

➤ Realizarea procedurilor de achiziție publică cu respectarea legislației în vigoare pentru achiziția de servicii/execuția lucrării propriu-zisă, în funcție de etapele premergătoare obiectivului de investiție;

➤ Realizarea obiectivului de investiție propus prin proiect;

➤ Recepția la terminarea lucrării, respectiv la expirarea termenului de garanție;

➤ Monitorizarea post execuție.

Beneficiari

Populația Comunei Costinești
Agenții economici din Comuna Costinești
Potențialii investitori

Perioadă de implementare

2021 - 2027

Fișă proiect nr. 5. Modernizarea infrastructurii pietonale în Comuna Costinești, Județul Constanța

Scop

Dezvoltarea infrastructurii rutiere locale și asigurarea circulației pietonale în condiții de siguranță în Comuna Costinești.

Obiective specifice

- Îmbunătățirea infrastructurii pietonale prin amenajarea trotuarelor și culoarelor de traversare;
- Sporirea siguranței circulației pietonale pe drumurile publice;
- Facilitarea accesului populației la infrastructura pietonală;
- Îmbunătățirea aspectului comunei;
- Dezvoltarea durabilă a Comunei Costinești.

Potențiale surse de finanțare

- Surse proprii (buget local);
- Surse externe (fonduri guvernamentale, fonduri europene, credite etc.).

Activități principale

- Identificarea surselor de finanțare și analizarea posibilității accesării sursei de finanțare din punct de vedere al nevoilor existente la momentul respectiv și al soluțiilor ce pot fi implementate;
- Managementul de proiect pentru investiție în funcție de etapa de implementare a proiectului;
- Întocmirea și elaborarea documentațiilor tehnice cu respectarea etapelor de elaborare și

conținutului-cadru al documentațiilor tehnico-economice aferente obiectivelor/proiectelor de investiții finanțate din fonduri publice (ex. studiu de fezabilitate, documentație de obținere a avizelor, documentație pentru autorizarea/desființarea lucrărilor de construire, autorizație de construire, proiect tehnic de execuție etc.);

- Realizarea procedurilor de achiziție publică cu respectarea legislației în vigoare pentru achiziția de servicii/execuția lucrării propriu-zisă, în funcție de etapele premergătoare obiectivului de investiție;
- Realizarea obiectivului de investiție propus prin proiect;
- Recepția la terminarea lucrării, respectiv la expirarea termenului de garanție;
- Monitorizarea post execuție.

Beneficiari

Populația Comunei Costinești
Participanții la traficul rutier care tranzitează Comuna Costinești

Perioadă de implementare

2021 - 2027

Fișă proiect nr. 6. Modernizarea stațiilor de autobuz de pe raza Comunei Costinești, Județul Constanța

Scop

Așteptarea mijloacelor de transport de către pasageri în condiții de siguranță, în raport de traficul de pe carosabil.

Obiective specifice

- Asigurarea accesibilității tuturor locuitorilor și turiștilor la sistemul de transport public în zona metropolitană;
- Modernizarea stațiilor de călători/autobuz cu montare sisteme electronice de informare și de afișaj, copertine, locuri de așteptare, mobilier urban etc.;
- Asigurarea accesului la stații de autobuz a persoanelor cu dizabilități;
- Sporirea siguranței circulației pe drumurile publice;
- Diminuarea riscurilor de producere a eventualelor accidente rutiere;
- Îmbunătățirea aspectului comunei;
- Dezvoltarea durabilă a Comunei Costinești.

Potențiale surse de finanțare

- Surse proprii (buget local);
- Surse externe (fonduri guvernamentale, fonduri europene, credite etc.).

Activități principale

- Identificarea surselor de finanțare și analizarea posibilității accesării sursei de finanțare din punct de vedere al nevoilor existente la

momentul respectiv și al soluțiilor ce pot fi implementate;

- Managementul de proiect pentru investiție în funcție de etapa de implementare a proiectului;
- Întocmirea și elaborarea documentațiilor tehnice cu respectarea etapelor de elaborare și conținutului-cadru al documentațiilor tehnico-economice aferente obiectivelor/proiectelor de investiții finanțate din fonduri publice (ex. studiu de fezabilitate, documentație de obținere a avizelor, documentație pentru autorizarea/desființarea lucrărilor de construire, autorizație de construire, proiect tehnic de execuție etc.);
- Realizarea procedurilor de achiziție publică cu respectarea legislației în vigoare pentru achiziția de servicii/execuția lucrării propriu-zisă, în funcție de etapele premergătoare obiectivului de investiție;
- Realizarea obiectivului de investiție propus prin proiect;
- Recepția la terminarea lucrării, respectiv la expirarea termenului de garanție;
- Monitorizarea post execuție.

Beneficiari

Populația Comunei Costinești
Participanții la traficul rutier care tranzitează Comuna Costinești

Perioadă de implementare

2021 - 2027

Fișă proiect nr. 7. Extindere rețea de apă și canalizare în Comuna Costinești, Județul Constanța

Scop

Dezvoltarea infrastructurii tehnico-edilitare a Comunei Costinești.

Obiective specifice

➤ Facilitarea accesului tuturor locuitorilor și operatorilor economici din Comuna Costinești la infrastructura de bază și asigurarea condițiilor la standarde europene;

➤ Îmbunătățirea condițiilor de viață ale populației din Comuna Costinești;

➤ Atragerea de noi investitori și crearea de noi locuri de muncă la nivelul Comunei Costinești;

➤ Dezvoltarea durabilă a Comunei Costinești.

Potențiale surse de finanțare

➤ Surse proprii (buget local);

➤ Surse externe (fonduri guvernamentale, fonduri europene, credite etc.).

Activități principale

➤ Identificarea surselor de finanțare și analizarea posibilității accesării sursei de finanțare din punct de vedere al nevoilor existente la momentul respectiv și al soluțiilor ce pot fi implementate;

➤ Managementul de proiect pentru investiție în funcție de etapa de implementare a proiectului;

➤ Întocmirea și elaborarea documentațiilor tehnice cu respectarea etapelor de elaborare și

conținutului-cadru al documentațiilor tehnico-economice aferente obiectivelor/proiectelor de investiții finanțate din fonduri publice (ex. studiu de fezabilitate, documentație de obținere a avizelor, documentație pentru autorizarea/desființarea lucrărilor de construire, autorizație de construire, proiect tehnic de execuție etc.);

➤ Realizarea procedurilor de achiziție publică cu respectarea legislației în vigoare pentru achiziția de servicii/execuția lucrării propriu-zisă, în funcție de etapele premergătoare obiectivului de investiție;

➤ Realizarea obiectivului de investiție propus prin proiect;

➤ Recepția la terminarea lucrării, respectiv la expirarea termenului de garanție;

➤ Monitorizarea post execuție.

Beneficiari

Populația Comunei Costinești
Agenții economici din Comuna Costinești
Potențialii investitori

Perioadă de implementare

2021 - 2027

Fișă proiect nr. 8. Extindere rețea de distribuție a gazelor naturale în Comuna Costinești, Județul Constanța

Scop

Îmbunătățirea condițiilor de viață a populației din Comuna Costinești și ridicarea gradului de confort a locuitorilor.

Obiective specifice

- Facilitarea accesului tuturor locuitorilor și operatorilor economici din Comuna Costinești la infrastructura de bază;
- Îmbunătățirea flexibilității rețelelor de gaze prin utilizarea tehnologiilor IT, respectiv sisteme SCADA (Supervisory Control And Data Acquisition) de monitorizare a sistemului de gaz;
- Îmbunătățirea condițiilor de viață a populației din Comuna Costinești;
- Atragerea de noi investitori și crearea de noi locuri de muncă la nivelul Comunei Costinești;
- Dezvoltarea durabilă a Comunei Costinești.

Potențiale surse de finanțare

- Surse proprii (buget local);
- Surse externe (fonduri guvernamentale, fonduri europene, precum Programul Operațional Infrastructură Mare, credite etc.).

Activități principale

- Identificarea surselor de finanțare și analizarea posibilității accesării sursei de finanțare din punct de vedere al nevoilor existente la momentul respectiv și al soluțiilor ce pot fi implementate;

➤ Managementul de proiect pentru investiție în funcție de etapa de implementare a proiectului;

➤ Întocmirea și elaborarea documentațiilor tehnice cu respectarea etapelor de elaborare și conținutului-cadru al documentațiilor tehnico-economice aferente obiectivelor/proiectelor de investiții finanțate din fonduri publice (ex. studiu de fezabilitate, documentație de obținere a avizelor, documentație pentru autorizarea/desființarea lucrărilor de construire, autorizație de construire, proiect tehnic de execuție etc.);

➤ Realizarea procedurilor de achiziție publică cu respectarea legislației în vigoare pentru achiziția de servicii/execuția lucrării propriu-zisă, în funcție de etapele premergătoare obiectivului de investiție;

➤ Realizarea obiectivului de investiție propus prin proiect;

➤ Recepția la terminarea lucrării, respectiv la expirarea termenului de garanție;

➤ Monitorizarea post execuție.

Beneficiari

Populația Comunei Costinești
Agenții economici din Comuna Costinești
Potențialii investitori
Instituțiile publice

Perioadă de implementare

2021 - 2027

Fișă proiect nr. 9. Extindere sistem de supraveghere video în Comuna Costinești, Județul Constanța

Scop

Reducerea infracționalității și creșterea siguranței populației din Comuna Costinești, contribuind astfel la creșterea calității vieții.

Obiective specifice

- Scăderea criminalității pe raza Comunei Costinești, în mod deosebit în sezonul estival;
- Descurajarea și prevenirea incidentelor cu violență sau alte fapte;
- Securitatea și siguranța populației;
- Asigurarea liniștii și ordinii publice, paza și protecția obiectivelor de interes public;
- Intervenția echipajelor în timp real atunci când se semnalează fapte de violență, distrugere, vandalism, infracțiuni, accidente rutiere și alte încălcări ale regulilor de circulație.

Potențiale surse de finanțare

- Surse proprii (buget local);
- Surse externe (fonduri guvernamentale, fonduri europene, credite etc.).

Activități principale

- Identificarea surselor de finanțare și analizarea posibilității accesării sursei de finanțare din punct de vedere al nevoilor existente la momentul respectiv și al soluțiilor ce pot fi implementate;

➤ Managementul de proiect pentru investiție în funcție de etapa de implementare a proiectului;

➤ Întocmirea și elaborarea documentațiilor tehnice cu respectarea etapelor de elaborare și conținutului-cadru al documentațiilor tehnico-economice aferente obiectivelor/proiectelor de investiții finanțate din fonduri publice (ex. studiu de fezabilitate, documentație de obținere a avizelor, documentație pentru autorizarea/desființarea lucrărilor de construire, autorizație de construire, proiect tehnic de execuție etc.);

➤ Realizarea procedurilor de achiziție publică cu respectarea legislației în vigoare pentru achiziția de servicii/execuția lucrării propriu-zisă, în funcție de etapele premergătoare obiectivului de investiție;

➤ Realizarea obiectivului de investiție propus prin proiect;

➤ Recepția la terminarea lucrării, respectiv la expirarea termenului de garanție;

➤ Monitorizarea post execuție.

Beneficiari

Populația Comunei Costinești
Agenții economici din Comuna Costinești
Participanții la traficul rutier care tranzitează Comuna Costinești
Potențialii investitori

Perioadă de implementare

2021 - 2027

Fișă proiect nr. 10. Înființare rețea Wi-Fi în spațiile publice din Comuna Costinești, Județul Constanța

Scop

Integrarea comunității Costinești pe piața digitală a României.

Obiective specifice

- Oportunitatea cetățenilor de a utiliza internetul în spațiile publice ce oferă o conexiune Wi-Fi gratuită;
- Facilitarea accesului cetățenilor la informație și la comunicare prin intermediul dispozitivelor dotate cu capacități wireless;
- Creșterea gradului de confort al cetățenilor în preajma obiectivelor publice și altor zone intens circulate;
- Accelerarea proceselor de trecere la societatea informațională;
- Dezvoltarea durabilă a Comunei Costinești.

Potențiale surse de finanțare

- Surse proprii (buget local);
- Surse externe (fonduri guvernamentale, fonduri europene, credite etc.).

Activități principale

- Identificarea surselor de finanțare și analizarea posibilității accesării sursei de finanțare din punct de vedere al nevoilor existente la momentul respectiv și al soluțiilor ce pot fi implementate;

- Managementul de proiect pentru investiție în funcție de etapa de implementare a proiectului;

- Întocmirea și elaborarea documentațiilor tehnice cu respectarea etapelor de elaborare și conținutului-cadru al documentațiilor tehnico-economice aferente obiectivelor/proiectelor de investiții finanțate din fonduri publice (ex. studiu de fezabilitate, documentație de obținere a avizelor, documentație pentru autorizarea/desființarea lucrărilor de construire, autorizație de construire, proiect tehnic de execuție etc.);

- Realizarea procedurilor de achiziție publică cu respectarea legislației în vigoare pentru achiziția de servicii/execuția lucrării propriu-zisă, în funcție de etapele premergătoare obiectivului de investiție;

- Realizarea obiectivului de investiție propus prin proiect;

- Recepția la terminarea lucrării, respectiv la expirarea termenului de garanție;

- Monitorizarea post execuție.

Beneficiari

Populația Comunei Costinești

Perioadă de implementare

2021 - 2027

Fișă proiect nr. 11. Modernizare și reabilitare faleză în Comuna Costinești, Județul Constanța

Scop

Revitalizarea turismului în Comuna Costinești, prin valorificarea durabilă a elementelor de patrimoniu natural.

Obiective specifice

➤ Amenajarea trotuarelor și a altor elemente ale infrastructurii pietonale, amenajarea spațiilor de recreere, dotare cu mobilier urban, respectiv montare corpuri de iluminat stradal și camere de supraveghere video;

➤ Sporirea siguranței circulației pietonale pe faleză;

➤ Îmbunătățirea aspectului comunei;

➤ Dezvoltarea durabilă a Comunei Costinești.

Potențiale surse de finanțare

➤ Surse proprii (buget local);

➤ Surse externe (fonduri guvernamentale, fonduri europene, credite etc.).

Activități principale

➤ Identificarea surselor de finanțare și analizarea posibilității accesării sursei de finanțare din punct de vedere al nevoilor existente la momentul respectiv și al soluțiilor ce pot fi implementate;

➤ Managementul de proiect pentru investiție în funcție de etapa de implementare a proiectului;

➤ Întocmirea și elaborarea documentațiilor tehnice cu respectarea etapelor de elaborare și conținutului-cadru al documentațiilor tehnico-economice aferente obiectivelor/proiectelor de investiții finanțate din fonduri publice (ex. studiu de fezabilitate, documentație de obținere a avizelor, documentație pentru autorizarea/desființarea lucrărilor de construire, autorizație de construire, proiect tehnic de execuție etc.);

➤ Realizarea procedurilor de achiziție publică cu respectarea legislației în vigoare pentru achiziția de servicii/execuția lucrării propriu-zisă, în funcție de etapele premergătoare obiectivului de investiție;

➤ Realizarea obiectivului de investiție propus prin proiect;

➤ Recepția la terminarea lucrării, respectiv la expirarea termenului de garanție;

➤ Monitorizarea post execuție.

Beneficiari

Populația Comunei Costinești

Persoanele care tranzitează Comuna Costinești

Perioadă de implementare

2021 - 2027

Fișă proiect nr. 12. Creșterea eficienței energetice prin modernizarea și extinderea iluminatului public în Comuna Costinești

Scop

Creșterea eficienței energetice, gestionarea inteligentă a energiei și utilizarea energiei electrice din surse regenerabile în cadrul sistemului de iluminat public al Comunei Costinești.

Obiective specifice

- Creșterea gradului de confort și siguranță al populației din punct de vedere al iluminatului public;

- Reducerea cheltuielilor anuale de exploatare a elementelor componente ale sistemului de iluminat public;

- Limitarea impactului asupra mediului prin reducerea consumului de energie electrică și reducerea emisiilor de gaze cu efect de seră;

- Îmbunătățirea climatului de ordine publică și sporirea siguranței circulației pe drumurile publice;

- Dezvoltarea durabilă a Comunei Costinești.

Potențiale surse de finanțare

- Surse proprii (buget local);

- Surse externe (fonduri guvernamentale, fonduri europene, credite etc.).

Activități principale

- Identificarea surselor de finanțare și analizarea posibilității accesării sursei de finanțare din punct de vedere al nevoilor existente la momentul respectiv și al soluțiilor ce pot fi implementate;

- Managementul de proiect pentru investiție în funcție de etapa de implementare a proiectului;

- Întocmirea și elaborarea documentațiilor tehnice cu respectarea etapelor de elaborare și conținutului-cadru al documentațiilor tehnico-economice aferente obiectivelor/proiectelor de investiții finanțate din fonduri publice (ex. studiu de fezabilitate, documentație de obținere a avizelor, documentație pentru autorizarea/desființarea lucrărilor de construire, autorizație de construire, proiect tehnic de execuție etc.);

- Realizarea procedurilor de achiziție publică cu respectarea legislației în vigoare pentru achiziția de servicii/execuția lucrării propriu-zisă, în funcție de etapele premergătoare obiectivului de investiție;

- Realizarea obiectivului de investiție propus prin proiect;

- Recepția la terminarea lucrării, respectiv la expirarea termenului de garanție;

- Monitorizarea post execuție.

Beneficiari

Populația Comunei Costinești
 Agenții economici din Comuna Costinești
 Participanții la traficul rutier care tranzitează Comuna Costinești
 Potențialii investitori

Perioadă de implementare

2021 - 2027

Fișă proiect nr. 13. Creșterea eficienței energetice a clădirilor publice cu funcțiuni administrative din Comuna Costinești

Scop

Reabilitare și modernizare în vederea creșterii eficienței energetice a clădirilor cu funcțiuni administrative din Comuna Costinești.

Obiective specifice

- Reducerea consumului de energie în clădirile cu funcțiuni administrative din Comuna Costinești;
- Utilizarea surselor regenerabile de energie, pentru asigurarea necesarului de energie;
- Tranziția de la o economie tradițională la o economie circulară;
- Crearea unui climat adecvat desfășurării activității pe timp de vară/iarnă.

Potențiale surse de finanțare

- Surse proprii (buget local);
- Surse externe (fonduri guvernamentale, fonduri europene, credite etc.).

Activități principale

- Identificarea surselor de finanțare și analizarea posibilității accesării sursei de finanțare din punct de vedere al nevoilor existente la momentul respectiv și al soluțiilor ce pot fi implementate;
- Managementul de proiect pentru investiție în funcție de etapa de implementare a proiectului;
- Întocmirea și elaborarea documentațiilor tehnice cu respectarea etapelor de elaborare și

conținutului-cadru al documentațiilor tehnico-economice aferente obiectivelor/proiectelor de investiții finanțate din fonduri publice (ex. studiu de fezabilitate, documentație de obținere a avizelor, documentație pentru autorizarea/desființarea lucrărilor de construire, autorizație de construire, proiect tehnic de execuție etc.);

- Realizarea procedurilor de achiziție publică cu respectarea legislației în vigoare pentru achiziția de servicii/execuția lucrării propriu-zisă, în funcție de etapele premergătoare obiectivului de investiție;
- Realizarea obiectivului de investiție propus prin proiect;
- Recepția la terminarea lucrării, respectiv la expirarea termenului de garanție;
- Monitorizarea post execuție.

Beneficiari

Populația Comunei Costinești
Angajații din instituțiile publice

Perioadă de implementare

2021 - 2027

Fișă proiect nr. 14. Creșterea eficienței energetice a clădirilor de învățământ preșcolar din Comuna Costinești

Scop

Reabilitare și modernizare în vederea creșterii eficienței energetice a clădirilor de învățământ preșcolar din Comuna Costinești.

Obiective specifice

- Reducerea consumului de energie în clădirile de învățământ preșcolar din Comuna Costinești;
- Utilizarea surselor regenerabile de energie, pentru asigurarea necesarului de energie;
- Tranziția de la o economie tradițională la o economie circulară;
- Crearea unui climat adecvat desfășurării activității pe timp de vară/iarnă.

Potențiale surse de finanțare

- Surse proprii (buget local);
- Surse externe (fonduri guvernamentale, fonduri europene, credite etc.).

Activități principale

- Identificarea surselor de finanțare și analizarea posibilității accesării sursei de finanțare din punct de vedere al nevoilor existente la momentul respectiv și al soluțiilor ce pot fi implementate;
- Managementul de proiect pentru investiție în funcție de etapa de implementare a proiectului;
- Întocmirea și elaborarea documentațiilor tehnice cu respectarea etapelor de elaborare și

conținutului-cadru al documentațiilor tehnico-economice aferente obiectivelor/proiectelor de investiții finanțate din fonduri publice (ex. studiu de fezabilitate, documentație de obținere a avizelor, documentație pentru autorizarea/desființarea lucrărilor de construire, autorizație de construire, proiect tehnic de execuție etc.);

- Realizarea procedurilor de achiziție publică cu respectarea legislației în vigoare pentru achiziția de servicii/execuția lucrării propriu-zisă, în funcție de etapele premergătoare obiectivului de investiție;
- Realizarea obiectivului de investiție propus prin proiect;
- Recepția la terminarea lucrării, respectiv la expirarea termenului de garanție;
- Monitorizarea post execuție.

Beneficiari

Actualii și viitorii elevi ai unităților de învățământ preșcolar din Comuna Costinești
Personalul din cadrul unităților de învățământ preșcolar din Comuna Costinești

Perioadă de implementare

2021 - 2027

Fișă proiect nr. 15. Creșterea eficienței energetice a clădirilor de învățământ școlar din Comuna Costinești

Scop

Reabilitare și modernizare în vederea creșterii eficienței energetice a clădirilor de învățământ școlar din Comuna Costinești.

Obiective specifice

- Reducerea consumului de energie în clădirile de învățământ școlar din Comuna Costinești;
- Utilizarea surselor regenerabile de energie, pentru asigurarea necesarului de energie;
- Crearea unui climat adecvat desfășurării activității pe timp de vară/iarnă;
- Tranziția de la o economie tradițională la o economie circulară.

Potențiale surse de finanțare

- Surse proprii (buget local);
- Surse externe (fonduri guvernamentale, fonduri europene, credite etc.).

Activități principale

- Identificarea surselor de finanțare și analizarea posibilității accesării sursei de finanțare din punct de vedere al nevoilor existente la momentul respectiv și al soluțiilor ce pot fi implementate;
- Managementul de proiect pentru investiție în funcție de etapa de implementare a proiectului;
- Întocmirea și elaborarea documentațiilor tehnice cu respectarea etapelor de elaborare și

conținutului-cadru al documentațiilor tehnico-economice aferente obiectivelor/proiectelor de investiții finanțate din fonduri publice (ex. studiu de fezabilitate, documentație de obținere a avizelor, documentație pentru autorizarea/desființarea lucrărilor de construire, autorizație de construire, proiect tehnic de execuție etc.);

- Realizarea procedurilor de achiziție publică cu respectarea legislației în vigoare pentru achiziția de servicii/execuția lucrării propriu-zisă, în funcție de etapele premergătoare obiectivului de investiție;
- Realizarea obiectivului de investiție propus prin proiect;
- Recepția la terminarea lucrării, respectiv la expirarea termenului de garanție;
- Monitorizarea post execuție.

Beneficiari

Actualii și viitorii elevi ai unităților de învățământ din Comuna Costinești
Personalul din cadrul unităților de învățământ din Comuna Costinești

Perioadă de implementare

2021 - 2027

Fișă proiect nr. 16. Înființare Grădiniță cu Program Prelungit în Satul Schitu, Comuna Costinești, Județul Constanța

Scop

Dezvoltarea infrastructurii actuale a sistemului de învățământ de pe raza Comunei Costinești.

Obiective specifice

- Stoparea migrației copiilor din mediul rural în mediul urban;
- Prevenirea abandonului și eșecului școlar, respectiv creșterea motivației de învățare;
- Creșterea gradului de accesibilitate al familiilor care doresc alternative mai bune pentru îngrijirea și educarea copiilor;
- Crearea de condiții moderne de învățământ pentru copii din Comuna Costinești;
- Creșterea calității serviciilor educaționale de pe raza comunei;
- Dezvoltarea durabilă a Comunei Costinești.

Potențiale surse de finanțare

- Surse proprii (buget local);
- Surse externe (fonduri guvernamentale, fonduri europene, credite etc.).

Activități principale

➤ Identificarea surselor de finanțare și analizarea posibilității accesării sursei de finanțare din punct de vedere al nevoilor existente la momentul respectiv și al soluțiilor ce pot fi implementate;

➤ Managementul de proiect pentru investiție în funcție de etapa de implementare a proiectului;

➤ Întocmirea și elaborarea documentațiilor tehnice cu respectarea etapelor de elaborare și conținutului-cadru al documentațiilor tehnico-economice aferente obiectivelor/proiectelor de investiții finanțate din fonduri publice (ex. studiu de fezabilitate, documentație de obținere a avizelor, documentație pentru autorizarea/desființarea lucrărilor de construire, autorizație de construire, proiect tehnic de execuție etc.);

➤ Realizarea procedurilor de achiziție publică cu respectarea legislației în vigoare pentru achiziția de servicii/execuția lucrării propriu-zisă, în funcție de etapele premergătoare obiectivului de investiție;

➤ Realizarea obiectivului de investiție propus prin proiect;

➤ Recepția la terminarea lucrării, respectiv la expirarea termenului de garanție;

➤ Monitorizarea post execuție.

Beneficiari

Populația Comunei Costinești

Perioadă de implementare

2021 - 2027

Fișă proiect nr. 17. Extindere corp clădire Grădinița cu Program Normal Costinești, Comuna Costinești, Județul Constanța

Scop

Îmbunătățirea infrastructurii actuale a sistemului de învățământ de pe raza Comunei Costinești.

Obiective specifice

- Stoparea migrației copiilor din mediul rural în mediul urban;
- Prevenirea abandonului și eșecului școlar, respectiv creșterea motivației de învățare;
- Creșterea gradului de accesibilitate al familiilor care doresc alternative mai bune pentru îngrijirea și educarea copiilor;
- Crearea de condiții moderne de învățământ pentru copii din Comuna Costinești;
- Creșterea calității serviciilor educaționale de pe raza comunei;
- Dezvoltarea durabilă a Comunei Costinești.

Potențiale surse de finanțare

- Surse proprii (buget local);
- Surse externe (fonduri guvernamentale, fonduri europene, credite etc.).

Activități principale

- Identificarea surselor de finanțare și analizarea posibilității accesării sursei de finanțare din punct de vedere al nevoilor existente la momentul respectiv și al soluțiilor ce pot fi implementate;

➤ Managementul de proiect pentru investiție în funcție de etapa de implementare a proiectului;

➤ Întocmirea și elaborarea documentațiilor tehnice cu respectarea etapelor de elaborare și conținutului-cadru al documentațiilor tehnico-economice aferente obiectivelor/proiectelor de investiții finanțate din fonduri publice (ex. studiu de fezabilitate, documentație de obținere a avizelor, documentație pentru autorizarea/desființarea lucrărilor de construire, autorizație de construire, proiect tehnic de execuție etc.);

➤ Realizarea procedurilor de achiziție publică cu respectarea legislației în vigoare pentru achiziția de servicii/execuția lucrării propriu-zisă, în funcție de etapele premergătoare obiectivului de investiție;

➤ Realizarea obiectivului de investiție propus prin proiect;

➤ Recepția la terminarea lucrării, respectiv la expirarea termenului de garanție;

➤ Monitorizarea post execuție.

Beneficiari

Populația Comunei Costinești
Personalul și elevii din cadrul unităților de învățământ preșcolar din Comuna Costinești

Perioadă de implementare

2021 - 2027

Fișă proiect nr. 18. Așezământ cultural Sat Costinești

Scop

Asigurarea accesului facil la serviciile culturale, respectiv la dezvoltarea educațională și culturală adecvată a populației.

Obiective specifice

✎ Crearea unui cadru adecvat pentru diversificarea activităților socio-culturale și valorificarea tradițiilor zonei prin înființarea unui așezământ cultural în Satul Costinești;

✎ Asigurarea unei educații culturale corespunzătoare, conduce pe termen mediu și lung la dezvoltarea capitalului uman local;

✎ Promovarea mediului cultural și a valorilor acestuia;

✎ Îmbunătățirea nivelului de trai al populației;

✎ Creșterea calității serviciilor culturale.

Potențiale surse de finanțare

✎ Surse proprii (buget local);

✎ Surse externe (fonduri guvernamentale, fonduri europene, credite etc.).

Activități principale

✎ Identificarea surselor de finanțare și analizarea posibilității accesării sursei de finanțare din punct de vedere al nevoilor existente la momentul respectiv și al soluțiilor ce pot fi implementate;

✎ Managementul de proiect pentru investiție în funcție de etapa de implementare a proiectului;

✎ Întocmirea și elaborarea documentațiilor tehnice cu respectarea etapelor de elaborare și conținutului-cadru al documentațiilor tehnico-economice aferente obiectivelor/proiectelor de investiții finanțate din fonduri publice (ex. studiu de fezabilitate, documentație de obținere a avizelor, documentație pentru autorizarea/desființarea lucrărilor de construire, autorizație de construire, proiect tehnic de execuție etc.);

✎ Realizarea procedurilor de achiziție publică cu respectarea legislației în vigoare pentru achiziția de servicii/execuția lucrării propriu-zisă, în funcție de etapele premergătoare obiectivului de investiție;

✎ Realizarea obiectivului de investiție propus prin proiect;

✎ Recepția la terminarea lucrării, respectiv la expirarea termenului de garanție;

✎ Monitorizarea post execuție.

Beneficiari

Populația Comunei Costinești

Perioadă de implementare

2021 - 2027

Fișă proiect nr. 19. Așezământ cultural Sat Schitu, Comuna Costinești

Scop

Îmbunătățirea stării generale a cetățenilor prin asigurarea accesului facil la serviciile culturale.

Obiective specifice

✎ Crearea unui cadru adecvat pentru diversificarea activităților socio-culturale și valorificarea tradițiilor zonei prin înființarea unui așezământ cultural în Satul Schitu;

✎ Asigurarea unei educații culturale corespunzătoare, conduce pe termen mediu și lung la dezvoltarea capitalului uman local;

✎ Promovarea mediului cultural și a valorilor acestuia;

✎ Îmbunătățirea nivelului de trai al populației;

✎ Creșterea calității serviciilor culturale.

Potențiale surse de finanțare

✎ Surse proprii (buget local);

✎ Surse externe (fonduri guvernamentale, fonduri europene, credite etc.).

Activități principale

✎ Identificarea surselor de finanțare și analizarea posibilității accesării sursei de finanțare din punct de vedere al nevoilor existente la momentul respectiv și al soluțiilor ce pot fi implementate;

✎ Managementul de proiect pentru investiție în funcție de etapa de implementare a proiectului;

✎ Întocmirea și elaborarea documentațiilor tehnice cu respectarea etapelor de elaborare și

conținutului-cadru al documentațiilor tehnico-economice aferente obiectivelor/proiectelor de investiții finanțate din fonduri publice (ex. studiu de fezabilitate, documentație de obținere a avizelor, documentație pentru autorizarea/desființarea lucrărilor de construire, autorizație de construire, proiect tehnic de execuție etc.);

✎ Realizarea procedurilor de achiziție publică cu respectarea legislației în vigoare pentru achiziția de servicii/execuția lucrării propriu-zisă, în funcție de etapele premergătoare obiectivului de investiție;

✎ Realizarea obiectivului de investiție propus prin proiect;

✎ Recepția la terminarea lucrării, respectiv la expirarea termenului de garanție;

✎ Monitorizarea post execuție.

Beneficiari

Populația Comunei Costinești

Perioadă de implementare

2021 - 2027

Fișă proiect nr. 20. Construire și dotare centru comunitar medical în Comuna Costinești, Județul Constanța

Scop

Îmbunătățirea serviciilor medicale în Comuna Costinești.

Obiective specifice

- Dezvoltarea unui sistem de servicii medicale moderne, performante și accesibile tuturor categoriilor de persoane;
- Dotarea cu mobilier și aparatură raportată la nevoile populației;
- Dezvoltarea serviciilor sociale;
- Creșterea calității vieții în Comuna Costinești.

Potențiale surse de finanțare

- Surse proprii (buget local);
- Surse externe (fonduri guvernamentale, fonduri europene, credite etc.).

Activități principale

- Identificarea surselor de finanțare și analizarea posibilității accesării sursei de finanțare din punct de vedere al nevoilor existente la momentul respectiv și al soluțiilor ce pot fi implementate;
- Managementul de proiect pentru investiție în funcție de etapa de implementare a proiectului;
- Întocmirea și elaborarea documentațiilor tehnice cu respectarea etapelor de elaborare și conținutului-cadru al documentațiilor tehnico-

economice aferente obiectivelor/proiectelor de investiții finanțate din fonduri publice (ex. studiu de fezabilitate, documentație de obținere a avizelor, documentație pentru autorizarea/desființarea lucrărilor de construire, autorizație de construire, proiect tehnic de execuție etc.);

- Realizarea procedurilor de achiziție publică cu respectarea legislației în vigoare pentru achiziția de servicii/execuția lucrării propriu-zisă, în funcție de etapele premergătoare obiectivului de investiție;
- Realizarea obiectivului de investiție propus prin proiect;
- Recepția la terminarea lucrării, respectiv la expirarea termenului de garanție;
- Monitorizarea post execuție.

Beneficiari

Populația Comunei Costinești

Perioadă de implementare

2021 - 2027

Fișă proiect nr. 21. Construire bază sportivă TIP 1, sat Schitu, Str. Schitului nr.95, Comuna Costinești

Scop

Îmbunătățirea infrastructurii sportive din Comuna Costinești.

Obiective specifice

➤ Diversificarea activităților sportive din Comuna Costinești prin înființarea unei baze sportive de tip 1, în conformitate cu standardele europene;

➤ Diversificarea activităților recreative și de divertisment de pe teritoriul Comunei Costinești;

➤ Regenerarea mediului rural și a valorilor acestuia prin asigurarea de condiții de recreere;

➤ Promovarea comunei prin organizarea de competiții sportive;

➤ Dezvoltarea activităților sportive și competiționale la nivel local;

➤ Îmbunătățirea calității vieții localnicilor din Comuna Costinești;

➤ Dezvoltarea durabilă a Comunei Costinești.

Potențiale surse de finanțare

➤ Surse proprii (buget local);

➤ Surse externe (fonduri guvernamentale, fonduri europene, credite etc.).

Activități principale

➤ Identificarea surselor de finanțare și analizarea posibilității accesării sursei de finanțare din punct de vedere al nevoilor existente la

momentul respectiv și al soluțiilor ce pot fi implementate;

➤ Managementul de proiect pentru investiție în funcție de etapa de implementare a proiectului;

➤ Întocmirea și elaborarea documentațiilor tehnice cu respectarea etapelor de elaborare și conținutului-cadru al documentațiilor tehnico-economice aferente obiectivelor/proiectelor de investiții finanțate din fonduri publice (ex. studiu de fezabilitate, documentație de obținere a avizelor, documentație pentru autorizarea/desființarea lucrărilor de construire, autorizație de construire, proiect tehnic de execuție etc.);

➤ Realizarea procedurilor de achiziție publică cu respectarea legislației în vigoare pentru achiziția de servicii/execuția lucrării propriu-zisă, în funcție de etapele premergătoare obiectivului de investiție;

➤ Realizarea obiectivului de investiție propus prin proiect;

➤ Recepția la terminarea lucrării, respectiv la expirarea termenului de garanție;

➤ Monitorizarea post execuție.

Beneficiari

Populația Comunei Costinești

Perioadă de implementare

2021 - 2027

Fișă proiect nr. 22. Amenajare spații verzi și zonă de recreere în Comuna Costinești

Scop

Modernizarea infrastructurii comunitare, respectiv diversificarea modalităților de petrecere a timpului liber, valorificarea resurselor naturale și creșterea calității serviciilor în Comuna Costinești, în contextul identității locale și respectării principiului de dezvoltare durabilă.

Obiective specifice

- Majorarea suprafeței ocupată de spații verzi;
- Punerea în evidență a potențialului natural al zonei;
- Diversificarea activităților recreative în rândul copiilor și tinerilor din Comuna Costinești;
- Regenerarea mediului rural și a valorilor acestuia prin asigurarea de condiții de recreere;
- Îmbunătățirea aspectului Comunei Costinești;
- Dezvoltarea durabilă a Comunei Costinești.

Potențiale surse de finanțare

- Surse proprii (buget local);
- Surse externe (fonduri guvernamentale, fonduri europene, credite etc.).

Activități principale

- Identificarea surselor de finanțare și analizarea posibilității accesării sursei de finanțare din punct de vedere al nevoilor existente la momentul respectiv și al soluțiilor ce pot fi implementate;
- Managementul de proiect pentru investiție în funcție de etapa de implementare a proiectului;

➤ Întocmirea și elaborarea documentațiilor tehnice cu respectarea etapelor de elaborare și conținutului-cadru al documentațiilor tehnico-economice aferente obiectivelor/proiectelor de investiții finanțate din fonduri publice (ex. studiu de fezabilitate, documentație de obținere a avizelor, documentație pentru autorizarea/desființarea lucrărilor de construire, autorizație de construire, proiect tehnic de execuție etc.);

- Realizarea procedurilor de achiziție publică cu respectarea legislației în vigoare pentru achiziția de servicii/execuția lucrării propriu-zisă, în funcție de etapele premergătoare obiectivului de investiție;
- Realizarea obiectivului de investiție propus prin proiect;
- Recepția la terminarea lucrării, respectiv la expirarea termenului de garanție;
- Monitorizarea post execuție.

Beneficiari

Populația Comunei Costinești

Perioadă de implementare

2021 - 2027

Fișă proiect nr. 23. Modernizare locuri de joacă în Comuna Costinești, Județul Constanța**Scop**

Modernizarea infrastructurii comunitare și diversificarea modalităților de petrecere a timpului liber în Comuna Costinești.

Obiective specifice

- Diversificarea activităților recreative în rândul copiilor din Comuna Costinești;
- Stimularea copiilor pentru petrecerea timpului liber în locurile de joacă pentru copii de pe raza Comunei Costinești;
- Creșterea gradului de confort și siguranță a copiilor în locurile de joacă de pe raza Comunei Costinești;
- Facilitarea socializării dintre locuitorii Comunei Costinești;
- Îmbunătățirea aspectului Comunei Costinești;
- Dezvoltarea durabilă a Comunei Costinești.

Potențiale surse de finanțare

- Surse proprii (buget local);
- Surse externe (fonduri guvernamentale, fonduri europene, credite etc.).

Activități principale

- Identificarea surselor de finanțare și analizarea posibilității accesării sursei de finanțare din punct de vedere al nevoilor existente la momentul respectiv și al soluțiilor ce pot fi implementate;
- Managementul de proiect pentru investiție în funcție de etapa de implementare a proiectului;

➤ Întocmirea și elaborarea documentațiilor tehnice cu respectarea etapelor de elaborare și conținutului-cadru al documentațiilor tehnico-economice aferente obiectivelor/proiectelor de investiții finanțate din fonduri publice (ex. studiu de fezabilitate, documentație de obținere a avizelor, documentație pentru autorizarea/desființarea lucrărilor de construire, autorizație de construire, proiect tehnic de execuție etc.);

- Realizarea procedurilor de achiziție publică cu respectarea legislației în vigoare pentru achiziția de servicii/execuția lucrării propriu-zisă, în funcție de etapele premergătoare obiectivului de investiție;
- Realizarea obiectivului de investiție propus prin proiect;
- Recepția la terminarea lucrării, respectiv la expirarea termenului de garanție;
- Monitorizarea post execuție.

Beneficiari

Populația Comunei Costinești,
în special copiii și tinerii

Perioadă de implementare

2021 - 2027

Fișă proiect nr. 24. Dotarea cu utilaje și/sau echipamente pentru intervenții în situații de urgență în Comuna Costinești, Județul Constanța

Scop

Îmbunătățirea serviciilor pentru situații de urgență la nivelul Comunei Costinești.

Obiective specifice

Asigurare în zona de competență, în mod unitar și profesionist, a apărării vieții și sănătății populației pe timpul producerii unor incendii, accidente, fenomene meteo periculoase sau a altor situații de urgență;

Dezvoltarea serviciilor pentru situații de urgență din comună și îmbunătățirea capacității de răspuns în situații de urgență la nivelul comunei prin reducerea timpului de intervenție în cazul situațiilor de urgență;

Îmbunătățirea condițiilor de desfășurare a activităților SVSU din comună și creșterea gradului de operativitate;

Facilitarea unei intervenții operative și ținerea sub control a situațiilor de urgență produse din momentul ajungerii la locul evenimentului și până la lichidarea urmărilor acestora;

Autonomie locală în executarea unor lucrări specifice în situații de urgență.

Potențiale surse de finanțare

- Surse proprii (buget local);
- Surse externe (fonduri guvernamentale, fonduri europene, credite etc.).

Activități principale

Identificarea surselor de finanțare și analizarea posibilității accesării sursei de finanțare din punct de vedere al nevoilor existente la momentul respectiv și al soluțiilor ce pot fi implementate;

Managementul de proiect pentru investiție în funcție de etapa de implementare a proiectului;

Alcătuirea memoriilor justificative și ale caietelor de sarcini în care să fie menționate caracteristicile utilajelor și/sau a echipamentelor;

Achiziția utilajelor și echipamentelor, respectiv recepția utilajelor și/sau a echipamentelor;

Asigurarea sustenabilității investiției.

Beneficiari

Populația Comunei Costinești

Perioadă de implementare

2021 - 2027

Fișă proiect nr. 25. Dotarea cu utilaje și/sau echipamente a Serviciului Public de Gospodărie Comunală și Prestări Servicii Destinate Protecției Populației Costinești

Scop

Îmbunătățirea serviciilor de întreținere a domeniului public la nivelul Comunei Costinești.

Obiective specifice

- Creșterea gradului de operativitate a Primăriei Costinești;
- Îmbunătățirea serviciilor comunale;
- Autonomie locală în executarea lucrărilor de întreținere a domeniului public;
- Dezvoltarea capacității autorităților locale pentru gestionarea mai eficientă a serviciilor publice descentralizate și modernizarea continuă a acestora.

Potențiale surse de finanțare

- Surse proprii (buget local);
- Surse externe (fonduri guvernamentale, fonduri europene, credite etc.).

Activități principale

- Identificarea surselor de finanțare și analizarea posibilității accesării sursei de finanțare din punct de vedere al nevoilor existente la momentul respectiv și al soluțiilor ce pot fi implementate;
- Managementul de proiect pentru investiție în funcție de etapa de implementare a proiectului;
- Alcătuirea memoriilor justificative și ale caietelor de sarcini în care să fie menționate caracteristicile utilajelor și/sau a echipamentelor;

➤ Achiziția și recepția utilajelor și/sau a echipamentelor;

➤ Realizarea serviciilor de întreținere a domeniului public cum ar fi:

- Serviciul de salubritate;
 - Serviciul de iluminat public;
 - Serviciul de dezinsecție, deratizare și dezinfecție;
 - Serviciul de curățare și transportul zăpezii pe căi publice;
 - Serviciul pază clădiri.
- Asigurarea sustenabilității investiției.

Beneficiari

Populația Comunei Costinești

Perioadă de implementare

2021 - 2027

Fișă proiect nr. 26. Înființare și dotare centru de colectare prin aport voluntar în Comuna Costinești, Județul Constanța

Scop

Dezvoltarea, modernizarea și completarea sistemelor de management al deșeurilor în Comuna Costinești.

Obiective specifice

✎ Suplimentarea capacităților de colectare separată în vederea continuării procesului de tranziție de la economia clasică la o economie circulară;

✎ Creșterea gradului de conștientizare a populației cu privire la importanța colectării deșeurilor pe categorii pentru protecția mediului înconjurător;

✎ Asigurarea unui spațiu identificabil din punct de vedere teritorial, administrativ și juridic, organizat și dotat din punct de vedere tehnic, în care sunt depozitate deșeurile pe categorii;

✎ Reducerea cantității de deșuri transportate și depozitate la rampele de deșuri care are genera gaze cu efect de seră;

✎ Sprijinirea utilizării eficiente a resurselor și a recuperării materiilor prime secundare valoroase

✎ Îmbunătățirea aspectului Comunei Costinești;

✎ Dezvoltarea durabilă a Comunei Costinești;

Potențiale surse de finanțare

✎ Surse proprii (buget local);
✎ Surse externe (fonduri guvernamentale, fonduri europene, credite etc.).

Activități principale

✎ Identificarea surselor de finanțare și analizarea posibilității accesării sursei de finanțare din punct de vedere al nevoilor existente la momentul respectiv și al soluțiilor ce pot fi implementate;

✎ Managementul de proiect pentru investiție în funcție de etapa de implementare a proiectului;

✎ Întocmirea memoriului tehnic;

✎ Întocmirea documentațiilor tehnico-economice conform ghidului solicitantului;

✎ Întocmirea analizei financiare;

✎ Realizarea procedurilor de achiziție publică cu respectarea legislației în vigoare pentru achiziția de servicii/execuția lucrării propriu-zisă, în funcție de etapele premergătoare obiectivului de investiție;

✎ Realizarea obiectivului de investiție propus prin proiect;

✎ Recepția la terminarea lucrării, respectiv la expirarea termenului de garanție;

✎ Monitorizarea post execuție.

Beneficiari

Populația Comunei Costinești
Agenții economici din Comuna Costinești
Potențialii investitori

Perioadă de implementare

2021 - 2027

Fișă proiect nr. 27. Stație de compostare deșeurii biodegradabile în Comuna Costinești, Județul Constanța

Scop

Îmbunătățirea calității mediului în comunitate datorită compostării.

Obiective specifice

➤ Asigurarea unui spațiu identificabil din punct de vedere teritorial, administrativ și juridic, organizat și dotat din punct de vedere tehnic, în care sunt depozitate și tratate deșeurile biodegradabile prin operația și/sau tehnologia compostării;

➤ Reciclarea prin digestie aerobă și conversie în fertilizator organic a biodeșeurilor rezultate din gospodării;

➤ Reducerea cantității de deșeurii transportate și depozitate la rampele de deșeurii unde ar genera gaze cu efect de seră (metan);

➤ Îmbunătățirea aspectului Comunei Costinești;

➤ Dezvoltarea durabilă a Comunei Costinești;

Potențiale surse de finanțare

➤ Surse proprii (buget local);

➤ Surse externe (fonduri guvernamentale, fonduri europene, credite etc.).

Activități principale

➤ Identificarea surselor de finanțare și analizarea posibilității accesării sursei de finanțare din punct de vedere al nevoilor existente la momentul respectiv și al soluțiilor ce pot fi implementate;

➤ Întocmirea memoriu tehnic și depunerea acestuia împreună cu o documentație specifică către Agenția de Protecție a Mediului pentru obținerea avizului de principiu;

➤ Întocmirea documentațiilor tehnico-economice în conformitate cu cerințele Agenției de Protecție a Mediului;

➤ Realizarea procedurilor de achiziție publică cu respectarea legislației în vigoare pentru achiziția de servicii/execuția lucrării propriu-zisă, în funcție de etapele premergătoare obiectivului de investiție;

➤ Realizarea obiectivului de investiție propus prin proiect;

➤ Managementul de proiect pentru investiție în funcție de etapa de implementare a proiectului.

Beneficiari

Populația Comunei Costinești
Agenții economici din Comuna Costinești
Potențialii investitori

Perioadă de implementare

2021 - 2027

Fișă proiect nr. 28. Amenajare zonă de depozitare a deșeurilor din construcții în Comuna Costinești, Județul Constanța

Scop

Îmbunătățirea calității mediului în comunitate.

Obiective specifice

Asigurarea unui spațiu identificabil din punct de vedere teritorial, administrativ și juridic, organizat și dotat din punct de vedere tehnic, în care sunt depozitate deșeurile de tip materiale de construcții;

Reducerea cantității de deșuri transportate și depozitate la rampele de deșuri;

Îmbunătățirea aspectului Comunei Costinești;

Dezvoltarea durabilă a Comunei Costinești.

Potențiale surse de finanțare

Surse proprii (buget local);
Surse externe (fonduri guvernamentale, fonduri europene, credite etc.).

Activități principale

Identificarea surselor de finanțare și analizarea posibilității accesării sursei de finanțare din punct de vedere al nevoilor existente la momentul respectiv și al soluțiilor ce pot fi implementate;

Întocmire memoriu tehnic și depunerea acestuia împreună cu o documentație specifică către Agenția de Protecție a Mediului pentru obținerea avizului de principiu;

Întocmirea documentațiilor tehnico-economice în conformitate cu cerințele Agenției de Protecție a Mediului;

Realizarea procedurilor de achiziție publică cu respectarea legislației în vigoare pentru achiziția de servicii/execuția lucrării propriu-zisă, în funcție de etapele premergătoare obiectivului de investiție;

Realizarea obiectivului de investiție propus prin proiect;

Managementul de proiect pentru investiție în funcție de etapa de implementare a proiectului.

Beneficiari

Populația Comunei Costinești
Agenții economici din Comuna Costinești
Potențialii investitori

Perioadă de implementare

2021 - 2027

SURSE DE FINANȚARE

Fondurile guvernamentale sunt ajutoare alocate de la Guvern, prin intermediul Ministerelor Finanțelor Publice, pentru stimularea unor anumite categorii de întreprinderi. Accesarea acestora se realizează prin intermediul programelor sectoriale și sunt destinate în special stimulării întreprinzătorilor tineri și susținerii meșteșugarilor.

Programul Național de Dezvoltare Locală reprezintă sursa principală de finanțare pentru infrastructura locală și are la bază principiul conform căruia în fiecare localitate din țară trebuie să fie asigurat un set minim de servicii publice, în următoarele domenii: sănătate, educație, apă, canalizare, gaz, energie termică și electrică, inclusiv iluminat public, transport/drumuri, salubritate, locuire, cultură, culte și sport.

Parteneriatele public-privat reprezintă o modalitate de introducere a managementului privat în serviciile publice pe calea unei legături contractuale pe termen lung între un operator și o autoritate publică. Parteneriatul public-privat asigură serviciul public în mod parțial sau în totalitate, pe baza fondurilor private atrase și făcând apel la know-how-ul sectorului privat.

Politica de coeziune a fost concepută pentru sprijinirea regiunilor rămase în urmă să recupereze decalajul economic și social față de cele mai dezvoltate regiuni ale Uniunii Europene, respectiv

diversificarea economică a regiunilor confruntate cu probleme de restructurare economică și crearea de noi locuri de muncă. Politica de coeziune acționează prin intermediul Fondurilor Structurale:

A. Fondul European de Dezvoltare Regională urmărește consolidarea coeziunii economice și sociale în cadrul Uniunii Europene prin corectarea dezechilibrelor existente între regiunile acesteia. Fondul European de Dezvoltare Regională își concentrează investițiile asupra mai multor domenii prioritare cheie.

PROGRAME OPERAȚIONALE:

🔗 Programul Operațional Tranziție Justă vizează priorități precum creșterea gradului de digitalizare a serviciilor publice pentru a reduce sarcina administrativă pentru mediul de afaceri, respectiv investiții în înființarea, dezvoltarea și operaționalizarea incubatoarelor de afaceri. O altă prioritate privește acțiunile de prevenire a generării de deșeuri și reducerea cantității acestora, precum și acțiuni de creștere a reutilizării eficiente și reciclării acestora.

🔗 Unul dintre obiectivele Programelor Operaționale Regionale este fructificarea avantajelor digitalizării în beneficiul cetățenilor, al companiilor și al guvernelor. De asemenea, urmărește favorizarea dezvoltării integrate socială,

economică și de mediu la nivel local și a patrimoniului cultural, turismului și securității. Totodată, Programele Operaționale Regionale sprijină construcția, reabilitarea, modernizarea, extinderea și echiparea (inclusiv accesibilizarea pentru persoane cu dizabilități) infrastructurii educaționale pe toate nivelurile.

👉 **Incluziune și Demnitate Socială** are ca obiectiv protejarea persoanelor vârstnice aflate în risc de sărăcie sau excluziune socială, oferirea sprijinului financiar adecvat pentru persoanele cu dizabilități cu risc de sărăcie sau excluziune socială, precum și creșterea accesibilității și îmbunătățirea calității locuințelor, în special pentru populația vulnerabilă.

B. Fondul Social European + este principalul instrument financiar al investițiilor în capitalul uman și un factor esențial pentru consolidarea coeziunii sociale, îmbunătățirea echității sociale și pentru creșterea competitivității în Europa. Aceste investiții sunt importante:

👉 pe termen scurt, pentru a atenua consecințele crizei economice actuale, în special creșterea șomajului și a nivelului de sărăcie;

👉 pe termen mai lung, ca parte a Strategiei Europei de a-și remodela economia, creând nu doar locuri de muncă, ci și o societate favorabilă incluziunii.

Politica agricolă comună are rolul de a asigura fermierilor un standard de viață rezonabil, iar consumatorilor produse agricole de calitate la

prețuri rezonabile. Politica agricolă comună dispune de un set de reguli și mecanisme ce reglementează producția, comerțul și procesarea produselor agricole, un accent sporit punându-se pe dezvoltarea rurală.

Grupurile de Acțiune Locală sunt parteneriate public-privat active, constituite din reprezentanți ai sectorului public și privat, desemnați dintr-un teritoriu rural omogen, care vor trebui să îndeplinească o serie de cerințe privind componența, teritoriul acoperit și care vor implementa o strategie integrată pentru dezvoltarea teritoriului. În plan național, administrația publică locală resimte nevoia găsirii unor soluții de finanțare. România a aderat la Uniunea Europeană asumându-și respectarea unor standarde pentru serviciile și lucrările publice pe care nivelul de dezvoltare locală și resursele locale nu le pot încă susține singure.

Creditele, deși sunt ușor de obținut pentru a finanța anumite proiecte de investiții, prezintă un mare dezavantaj, și anume plata dobânzilor. Rambursarea acestora se asigură de la bugetul local sau bugetul de stat, după caz, incluzând și costurile acestor sume, acestea fiind și motivele pentru care nu se recomandă contractarea creditelor pentru dezvoltarea locală.

Resursele financiare ale bugetelor locale se formează din sume și cote defalcate din impozitul pe venit și TVA, impozite locale (impozit pe clădiri, terenuri, mijloace de transport), taxe (în special pentru autorizații) și alte vărsăminte. Utilizarea

fondurilor publice locale se face de către singurul ordonator principal al fiecărui buget local și de către ordonatorii de credite de subordine.

Programul Național de Investiții „Anghel Saligny” este coordonat de Ministerul Dezvoltării, Lucrărilor Publice și Administrației. Acest program de investiții se derulează în perioada 2021 - 2028.

În cadrul **Programului Național de Investiții „Anghel Saligny”** se pot realiza obiective de investiții care constau în realizarea de construcții noi sau de lucrări de construire, reconstruire, consolidare, reparație, modernizare, modificare, extindere, reabilitare, după caz, schimbare de destinație, protejare, restaurare, conservare la construcții existente și care se încadrează în cel puțin una dintre următoarele categorii de investiții:

- ☒ alimentări cu apă și stații de tratare a apei;
- ☒ sisteme de canalizare și stații de epurare a apelor uzate, inclusiv canalizare pluvială și sisteme de captare a apelor pluviale;
- ☒ drumurile publice clasificate și încadrate în conformitate cu prevederile legale în vigoare ca drumuri județene, drumuri de interes local, respectiv drumuri comunale și/sau drumuri publice din interiorul localităților, precum și variante ocolitoare ale localităților;
- ☒ poduri, podețe, pasaje sau punți pietonale, inclusiv pentru biciclete și trotinete electrice;
- ☒ sisteme de distribuție a gazelor naturale, inclusiv a bransamentelor, precum și a racordului la sistemul de transport al gazelor naturale.

Administrația Fondului de Mediu coordonează **programul privind creșterea eficienței energetice și gestionarea inteligentă a energiei în clădirile publice**. Scopul acestui program este creșterea eficienței energetice a clădirilor publice și îmbunătățirea calității mediului prin reducerea emisiilor de gaze cu efect de seră, reducerea consumului anual de energie primară și promovarea utilizării surselor regenerabile de energie.

Obiectul programului vizează modernizarea clădirilor publice, prin finanțarea de activități/acțiuni specifice realizării de investiții pentru creșterea performanței energetice a acestora, precum:

- ☒ îmbunătățirea izolației termice a clădirii, precum și a altor elemente de anvelopă care închid spațiul condiționat al clădirii;
- ☒ introducerea, reabilitarea și modernizarea, după caz, a instalațiilor pentru prepararea, distribuția și utilizarea agentului termic pentru încălzire și a apei calde de consum, a sistemelor de ventilare și climatizare, a sistemelor de ventilare mecanică cu recuperarea căldurii, inclusiv a sistemelor de răcire pasivă, precum și achiziționarea și instalarea echipamentelor aferente și racordarea la sistemele urbane de încălzire/răcire, după caz;
- ☒ utilizarea surselor regenerabile de energie;
- ☒ implementarea sistemelor de management energetic având ca scop îmbunătățirea eficienței energetice și monitorizarea consumurilor de energie;
- ☒ înlocuirea corpurilor de iluminat fluorescent și incandescent cu corpuri de iluminat cu eficiență

energetică ridicată și durată mare de viață, tehnologie LED, cu respectarea normelor și reglementărilor tehnice în vigoare.

De asemenea, Administrația Fondului de Mediu coordonează și [programul privind reducerea emisiilor de gaze cu efect de seră în transporturi, prin promovarea infrastructurii pentru vehiculele de transport rutier nepoluant din punct de vedere energetic](#): stații de reîncărcare pentru vehicule electrice. Obiectivul Programului îl reprezintă dezvoltarea infrastructurii de alimentare a vehiculelor cu energie electrică, iar scopul îl reprezintă îmbunătățirea calității mediului prin reducerea emisiilor de gaze cu efect de seră prin stimularea utilizării vehiculelor electrice.

[Compania Națională de Investiții S.A. \(CNI\)](#) derulează Programul Național de Construcții de Interes Public sau Social (PNCIPS) prin care se pot realiza obiective de investiții în conformitate cu prevederile Anexei 3 din O.G. 25/2001 cu modificările și completările ulterioare, așa cum sunt acestea definite în cadrul art. 1, alin (2), lit. a) – n), din Anexa 3 a actului normativ menționat anterior. Prin toate subprogramele din cadrul PNCIPS, cu excepția programelor „Lucrări în primă urgență” și „Reabilitare blocuri de locuințe situate în localități din zone defavorizate” se pot finanța următoarele categorii de servicii și lucrări: expertizare tehnică/ expertizare energetică/ proiectare/ construcții noi/ reabilitare/ consolidare/ extindere/ modernizare/ finalizare structuri începute cu aceeași destinație/ dotare.

Subprogramele din cadrul Programul Național de Construcții de Interes Public sau Social sunt:

➤ [Subprogramul 1. „Săli de sport”](#). Expresia **săli de sport** semnifică spații special amenajate în vederea desfășurării activităților sportive de orice fel;

➤ [Subprogramul 2. „Bazine de înot”](#). Expresia **bazine de înot** semnifică bazine pentru competiții naționale și internaționale, precum și bazine de înot didactic și agrement;

➤ [Subprogramul 3. „Complexuri sportive”](#). Expresia **complexuri sportive** semnifică spații și terenuri special amenajate pe care se pot desfășura activități sportive și de recreere, acoperite sau în aer liber, inclusiv activități conexe;

➤ [Subprogramul 4. „Așezăminte culturale”](#). Expresia **așezăminte culturale** semnifică imobile în care se desfășoară activități în domeniul cultural, de informare și de educație permanentă, precum: căminele culturale, casele de cultură, universitățile populare, școlile populare de arte și meserii, centrele culturale și alte asemenea;

➤ [Subprogramul 5. „Unități și instituții de învățământ de stat”](#). Expresia **unități și instituții de învățământ de stat** semnifică imobile destinate procesului educațional și de cercetare, spații cu destinația de cămine și cantine, imobile destinate activităților cultural - sportive;

➤ [Subprogramul 6. „Patinoare artificiale”](#). Expresia **patinoare artificiale** semnifică patinoare artificiale pentru competiții naționale și internaționale, precum și patinoare artificiale de agrement;

➤ Subprogramul 7. „Unități sanitare”. Expresia **unități sanitare** semnifică spitale/dispensare medicale și/sau alte unități sanitare în care funcționează cabinete medicale;

➤ Subprogramul 8. „Săli de cinema”. Expresia **săli de cinema** semnifică spații destinate proiecției cinematografice;

➤ Subprogramul 9. „Lucrări în primă urgență”. În scopul prevenirii și atenuării efectelor produse de acțiuni accidentale și calamități naturale - cutremure, inundații, alunecări, prăbușiri și tasări de teren, incendii, accidente tehnice, se pot finanța următoarele categorii de servicii și lucrări: expertizare tehnică, proiectare, asistență tehnică, dirigenție de șantier, servicii de coordonare în materie de sănătate și securitate în muncă, execuție construcții noi, reconstrucția imobilelor afectate de cutremure de pământ, inundații, alunecări de teren, tasări și/sau prăbușiri de teren, acțiuni accidentale, incendii, accidente tehnice și execuția lucrărilor care constau în consolidarea/repararea elementelor structurale și, după caz, a elementelor nestructurale ale construcției și/sau introducerea unor elemente structurale suplimentare, demolări parțiale, lucrări de îmbunătățire a terenului de fundare, reabilitări la construcții și instalațiile aferente, reparații capitale.

Expresia **lucrări în primă urgență** semnifică lucrări executate în scopul prevenirii și atenuării efectelor riscurilor naturale cauzate de cutremure de pământ, inundații, alunecări de teren, tasări și prăbușiri de teren, incendii și accidente tehnice;

➤ Subprogramul 10. „Reabilitare blocuri de locuințe situate în localități din zone defavorizate”. Se finanțează exclusiv obiectivele de investiții preluate din Programul de reabilitare a unor blocuri de locuințe situate în localități din zone defavorizate, pentru anul 2014, aprobat prin H.G. 343/2014, până la finalizarea acestora;

➤ Subprogramul 11. „Drumuri de interes local și drumuri de interes județean”. Expresia **drumuri de interes local și drumuri de interes județean** semnifică căi de comunicație terestră special amenajate pentru circulația vehiculelor și pietonilor, clasificate conform prevederilor O.G. 43/1997 privind regimul drumurilor, republicată cu modificările și completările ulterioare, prin acte ale autorităților publice;

➤ Subprogramul 12. „Fose septice, microstații de epurare, sisteme de alimentare cu apă și sisteme de canalizare”. Expresia **fose septice** reprezintă rezervoare hidroizolante/etanșe subterane, în care se colectează apele menajere și care asigură reținerea materiilor solide și a deșeurilor plutitoare, fiind descărcate cu ajutorul vidanjelor, la o anumită perioadă de timp, în funcție de capacitatea de stocare a acestora, și/sau fose septice ecologice care au unitate de tratare anaerobă a apelor reziduale și asigură epurarea apelor uzate, inclusiv construirea/reabilitarea/extinderea grupurilor sanitare deservite de acestea, după caz;

Expresia **microstații de epurare** semnifică ansamblul de construcții și instalații destinat epurării apelor uzate, prin metode mecanice, mecano-chimice, biologice și altele.

Expresia **sistem de canalizare** semnifică ansamblul construcțiilor și terenurilor aferente instalațiilor tehnologice, echipamentelor funcționale și dotărilor specifice, prin care se realizează serviciul public de canalizare și care cuprinde, de regulă, următoarele componente: racorduri de canalizare de la punctul de delimitare a proprietății și preluare; rețele de canalizare; stații de pompare; stații de epurare; colectoare de evacuare spre emisar; guri de vărsare în emisar; depozite de nămol deshidratat.

Expresia **sistem de alimentare cu apă** semnifică ansamblul construcțiilor și terenurilor, instalațiilor tehnologice, echipamentelor funcționale și dotărilor specifice, prin care se realizează serviciul public de alimentare cu apă și care cuprinde, de regulă, următoarele componente: captări, aducțiuni, stații de tratare, stații de pompare cu sau fără hidrofor, rezervoare de înmagazinare, rețele de transport și distribuție, bransamente, până la punctul de delimitare a proprietății;

[Subprogramul 13. „Alte obiective de interes public local sau social în domeniul construcțiilor”.](#)

Expresia **alte obiective de interes public sau social în domeniul construcțiilor** semnifică orice tip de construcții care se realizează pentru satisfacerea nevoilor materiale și spirituale ale comunităților locale, inclusiv la nivel național, care nu se încadrează în restul categoriilor de subprograme.

[Planul Național de Redresare și Reziliență al României \(PNRR\)](#) este conceput așa încât să asigure un echilibru optim între prioritățile Uniunii Europene și necesitățile de dezvoltare ale României,

în contextul recuperării după criza COVID-19 care a afectat semnificativ țara, așa cum a afectat întreaga Uniune Europeană și întreaga lume. Obiectivul general al PNRR este dezvoltarea României prin realizarea unor programe și proiecte esențiale, care să sprijine reziliența, nivelul de pregătire pentru situații de criză, capacitatea de adaptare și potențialul de creștere, prin reforme majore și investiții cheie cu fonduri din Mecanismul de Redresare și Reziliență. Această sursă de finanțare are mai multe componente, după cum urmează:

[Componenta C1: Managementul apei](#), asigură finanțarea pentru un număr de 7 investiții, dintre care următoarele pot fi realizate de către APL:

➤ Extinderea sistemelor de apă și canalizare în aglomerări mai mari de 2.000 de locuitori echivalenți (l.e), prioritizate prin Planul accelerat de conformare cu Directivele europene;

➤ Colectarea apelor uzate în aglomerări mai mici de 2.000 de locuitori echivalenți, care împiedică atingerea unei stări bune a corpurilor de apă și/sau afectează arii naturale protejate.

[Componenta C2: Păduri și protecția biodiversității](#), asigură finanțarea pentru un număr de 5 investiții, dintre care următoarele pot fi realizate de către APL:

➤ Campania națională de împădurire și reîmpădurire, inclusiv păduri urbane;

➤ Dezvoltarea de capacități moderne de producere a materialului forestier de reproducere;

➤ Sisteme integrate de reducere a riscurilor generate de viituri torențiale în bazinele forestiere expuse unor astfel de fenomene.

Componenta C3: Managementul deșeurilor, asigură finanțarea pentru un număr de 3 investiții, toate putând fi realizate de către APL:

➤ Dezvoltarea, modernizarea și completarea sistemelor de management integrat al deșeurilor municipale la nivel de județ sau la nivel de orașe/comune;

➤ Dezvoltarea infrastructurii pentru managementul gunoierului de grajd și al altor deșeuri agricole compostabile;

➤ Dezvoltarea capacităților instituționale de monitorizare publică și control pentru gestionarea deșeurilor și prevenirea poluării.

Componenta C4: Transport sustenabil, asigură finanțarea pentru un număr de 4 investiții, niciuna dintre acestea neputând fi realizate de către autoritățile publice locale.

Componenta C5: Valul renovării, asigură finanțarea pentru un număr de 4 investiții, dintre care următoarele pot fi realizate de către APL:

➤ Instituirea unui fond pentru „Valul Renovării” care să finanțeze lucrări de îmbunătățire a eficienței energetice a fondului construit existent - Axa 2 - Schema de granturi pentru eficiența energetică și reziliența în clădiri publice;

➤ Realizarea Registrului național al clădirilor, sistem informatic georeferențiat și implementarea treptată a pașaportului energetic al clădirilor.

Componenta C6: Energie, asigură finanțarea pentru un număr de 5 investiții, dintre care doar următoarea poate fi realizată de către APL:

➤ Infrastructura de distribuție a gazelor regenerabile (utilizând gazele naturale în combinație cu hidrogenul verde ca măsură de tranzitorie), precum și capacitățile de producție a hidrogenului verde și/sau utilizarea acestuia pentru stocarea energiei electrice.

Componenta C7: Transformarea digitală, asigură finanțarea pentru un număr de 19 investiții, dintre care următoarele pot fi realizate de către APL:

➤ Implementarea infrastructurii de cloud guvernamental;

➤ Investiții pentru dezvoltarea/migrarea în cloud;

➤ Transformarea digitală în managementul funcției publice;

➤ Transformarea digitală și adoptarea tehnologiei de automatizare a proceselor de lucru în administrația publică;

➤ Program de formare de competențe digitale avansate pentru funcționarii publici.

Componenta C8: Reforma fiscală și reforma sistemului de pensii, asigură finanțarea pentru un număr de 10 investiții, dintre care doar următoarea poate fi realizată de către APL:

➤ Îmbunătățirea proceselor de administrare a impozitelor și taxelor, inclusiv prin implementarea managementului integrat al riscurilor.

Componenta C9: Suport pentru sectorul privat, cercetare, dezvoltare și inovare, asigură finanțarea pentru un număr de 10 investiții, niciuna dintre acestea neputând fi realizate de către autoritățile publice locale.

Componenta C10: Fondul local, asigură finanțarea pentru un număr de 4 investiții, toate putând fi realizate de către APL:

- ✎ Mobilitatea urbană durabilă;
- ✎ Construirea de locuințe pentru tineri și pentru specialiști din sănătate și învățământ;
- ✎ Reabilitare moderată a clădirilor publice pentru a îmbunătăți furnizarea de servicii publice de către unitățile administrativ-teritoriale;
- ✎ Elaborarea / actualizarea în format GIS (Sistem Informațional Geografic) a documentelor de amenajare a teritoriului și de urbanism.

Componenta C11: Turism și cultură, asigură finanțarea pentru un număr de 7 investiții, dintre care următoarele pot fi realizate de către APL:

- ✎ Promovarea celor 12 rute turistice/ culturale;
- ✎ Implementarea a 3.000 km de piste pentru biciclete;

Componenta C12: Sănătate, asigură finanțarea pentru un număr de două investiții, toate putând fi realizate de către APL:

- ✎ Dezvoltarea infrastructurii medicale prespitalicești;
- ✎ Dezvoltarea infrastructurii spitalicești publice.

Componenta C13: Reforme sociale, asigură finanțarea pentru un număr de 4 investiții, dintre care următoarele pot fi realizate de către autoritățile publice locale:

- ✎ Crearea unei rețele de centre de zi pentru copiii expuși riscului de a fi separați de familie;

✎ Reabilitarea, renovarea și dezvoltarea infrastructurii sociale pentru persoanele cu dizabilități;

✎ Dezvoltarea unei rețele de centre de îngrijire de zi și de reabilitare pentru persoane vârstnice.

Componenta C14: Buna guvernare, asigură finanțarea pentru un număr de 5 investiții, niciuna dintre acestea neputând fi realizate de către autoritățile publice locale.

Componenta C15: Educație, asigură finanțarea pentru un număr de 18 investiții, dintre care următoarele pot fi realizate de către APL:

- ✎ Construirea, echiparea și operaționalizarea a 110 creșe;
- ✎ Înființarea, echiparea și operaționalizarea a 412 servicii complementare pentru grupurile defavorizate;
- ✎ Sprijinirea unităților de învățământ cu risc ridicat de abandon școlar;
- ✎ Echiparea laboratoarelor de informatică din unitățile de învățământ profesional și tehnic (ÎPT);
- ✎ Echiparea atelierelor de practică din unitățile de învățământ profesional și tehnic (ÎPT);
- ✎ Asigurarea echipamentelor și a resurselor tehnologice digitale pentru unitățile de învățământ;
- ✎ Dezvoltarea rețelei de școli verzi și achiziționarea de microbuze verzi;
- ✎ Asigurarea dotărilor pentru sălile de clasă preuniversitare și laboratoarele/atelierile școlare;
- ✎ Schema de granturi pentru consorții școlare rurale.



IMPLEMENTARE, MONITORIZARE ȘI INDICATORI

- ACȚIUNI DE ÎNTEPRINS PE TERMEN SCURT
- ACȚIUNI DE ÎNTEPRINS PE TERMEN MEDIU
- INDICATORI DE EVALUARE A IMPLEMENTĂRII STRATEGIEI DE DEZVOLTARE LOCALĂ

Politica de dezvoltare are la bază un ansamblu de măsuri guvernamentale ce au drept scop sprijinirea creșterii economice și îmbunătățirea condițiilor de viață, prin valorificarea eficientă a potențialului regional și local, având ca **obiective principale**:

➤ Diminuarea dezechilibrelor existente, cu accent pe stimularea dezvoltării echilibrate și pe revitalizarea zonelor defavorizate (cu dezvoltare întârziată) și prevenirea creării de noi dezechilibre;

➤ Pregătirea cadrului instituțional pentru a răspunde criteriilor de integrare a României în Uniunea Europeană și de acces la fondurile europene;

➤ Integrarea politicilor sectoriale la nivel regional și local, precum și stimularea cooperării interne și internaționale în vederea dezvoltării economice și sociale durabile.

Obiectivele sunt realizate în practică la nivel european prin adoptarea de măsuri și strategii, finanțarea de proiecte și prin diverse programe, toate acestea fiind **dezvoltate pe baza unui set de principii** ce stau la baza elaborării și aplicării lor, după cum urmează:

1. Principiul descentralizării procesului de luare a deciziei prin trecerea de la nivel central/guvernamental la cel regional și local;

2. Principiul parteneriatului prin crearea și promovarea de parteneriate între toți actorii implicați;

3. Principiul planificării în vederea atingerii obiectivelor stabilite;

4. Principiul co-finanțării, adică obligativitatea contribuției financiare a diversilor actori implicați în realizarea programelor și proiectelor de dezvoltare.

Scopul Strategiei de Dezvoltare Locală este de a determina direcțiile de dezvoltare, ritmul și scara acestei dezvoltări, de a eficientiza activitatea autorităților publice locale în gestionarea problemelor existente la nivel local, în utilizarea resurselor financiare, de a promova localitatea, de a atrage fonduri externe (investiții, fonduri europene, alte fonduri) pentru a implementa proiectele investiționale planificate.

Strategia de Dezvoltare Locală reprezintă un **instrument metodologic și legal**, cu ajutorul căruia Consiliul Local și Primăria pot structura și planifica implementarea pachetului de politici, programe și proiecte pe termen mediu.

Statutul României de stat membru al Uniunii Europene determină coordonarea politicilor naționale cu cele europene, fapt care exercită un impact asupra resurselor și condițiilor din țara noastră, până la nivel local. Sub influența acestui proces complex, administrația locală își reconsideră avantajele competitive cu scopul de a asigura o bună dezvoltare economică și o calitate a vieții corespunzătoare în comunitate. Pentru aceasta, trebuie luate în considerare un set de principii și câteva obiective specifice.

Pre-condiții de implementare a Strategiei de Dezvoltare Locală. Pentru implementarea cu succes a Strategiei de Dezvoltare Locală trebuie îndeplinite o serie de pre-condiții care să conveargă împreună către același cadru optim de materializare a viziunii de dezvoltare locală. Pe baza expertizei acumulate în ultima perioadă de programare de către toți actorii implicați se poate concluziona faptul că există **trei pre-condiții sine-qua-non** de creare a cadrului general al implementării strategiei de dezvoltare:

1. Existența Strategiei de Dezvoltare Locală asumată de către toți actorii locali;
2. Existența capacității operaționale și financiare de implementare a Strategiei de Dezvoltare Locală;
3. Existența spațiului temporal optim de implementare a Strategiei de Dezvoltare Locală.

Alături de cele trei pre-condiții sine-qua-non, mai există **trei pre-condiții de tip orizontal**:

1. Comunicarea demersurilor de întreprins în implementarea Strategiei de Dezvoltare Locală;
2. Transparența în deciziile coroborate care constituie chiar actul de implementare a Strategiei de Dezvoltare Locală;
3. Susținerea implementării Strategiei de Dezvoltare Locală de către toate mediile beneficiare.

Monitorizarea Strategiei de Dezvoltare Locală se realizează pe trei niveluri, și anume:

- I. Monitorizarea generală realizată de către instituția care generează procesul de planificare (de obicei Consiliul Local);
- II. Monitorizarea sectorială realizată de către persoanele desemnate ca lideri de grup tematic sau un serviciu specializat (cu competențe în respectivul domeniului) din cadrul primăriei;
- III. Monitorizarea la nivel de proiecte de dezvoltare realizată de către coordonatorii echipelor de implementare a proiectelor desemnați la nivelul comunității.

Monitorizarea unei strategii are caracter periodic și obligatoriu și presupune întocmirea de rapoarte periodice privind gradul de îndeplinire a obiectivelor generale și specifice.

Monitorizarea procesului de planificare strategică poate fi făcută în perioada de implementare a strategiei de dezvoltare (**monitorizare imediată**), la sfârșitul acesteia (**monitorizare finală**) sau după perioada propusă pentru implementarea planului de acțiuni (**monitorizare ex-post**), cu scopul de a ajuta la o mai bună direcționare a implementării strategiei de dezvoltare.

Rezultatele monitorizării se aduc la cunoștință inițiatorului procesului de planificare, în vederea definirii altor direcții de acțiune, măsuri sau acțiuni ce vor face obiectul unei noi strategii.

Acțiuni de întreprins pe termen scurt →1 an

ACȚIUNI	RESPONSABIL
Numirea unei comisii de monitorizare și actualizare	Primarul Comunei Costinești
Sortarea proiectelor de către comisie și stabilirea responsabilităților fiecărei direcții din cadrul primăriei	Comisia de monitorizare și actualizare
Finalizarea proiectelor aflate în implementare în actuala perioadă de programare	Compartimentele de specialitate ale Primăriei Comunei Costinești numite prin dispoziția primarului Consultanți externi
Pregătirea documentațiilor necesare pentru a aduce proiectele din lista de proiecte prioritare a comunei în stadiul de maturitate pentru a putea fi depuse pentru finanțare (Pre-SF, SF, PT, plan de afaceri, cerere de finanțare etc.)	Comisia de monitorizare și actualizare Consultanți externi
Identificarea partenerilor publici și privați pentru dezvoltarea și implementarea proiectelor prioritare	Comisia de monitorizare și actualizare
Realizarea de acorduri de parteneriat între Consiliul Local și parteneri din învățământ și mediul de afaceri pentru realizarea proiectelor din portofoliul de proiecte prioritare	Comisia de monitorizare și actualizare Mediul de afaceri Instituții de învățământ și/sau de cercetare
Planificarea multianuală a bugetului având în vedere resursele necesare pentru implementarea proiectelor prioritare și stabilirea graficului de derulare/implementare a strategiei (includerea în bugetul multianual a investițiilor propuse ca fiind prioritare în vederea pregătirii lor)	Consiliul Local al Comunei Costinești Comisia de monitorizare și actualizare
Pregătirea cadrului instituțional și a resurselor umane pentru implementarea cu succes a proiectelor prioritare	Comisia de monitorizare și actualizare Consultanți externi
Elaborarea de strategii sectoriale de dezvoltare și alte studii de planificare strategică	Comisia de monitorizare și actualizare Consultanți externi
Evaluarea intermediară a strategiei	Comisia de monitorizare și actualizare Evaluator independent

Ațiuni de întreprins pe termen mediu (pregătitoare pentru următoarea perioadă de programare)

ACȚIUNI	RESPONSABIL
Continuarea activităților pe termen scurt care nu au fost finalizate (acțiunile noi și diferite față de cele anterioare)	Aceiași responsabili ca și pe termen scurt
Realizarea de parteneriate public-privat pentru dezvoltarea proiectelor mari de infrastructură de la nivelul comunei	Comisia de monitorizare și actualizare
Facilitarea implementării proiectelor prioritare (concesionare terenuri, facilitare construcții, facilități pentru capacități de producție, reducerea/înlăturarea barierelor administrative	Comisia de monitorizare și actualizare
Promovarea și sprijinirea inițiativelor private în domeniile prioritare și complementare proiectelor prioritare	Comisia de monitorizare și actualizare
Implementarea proiectelor prioritare	Comisia de monitorizare și actualizare Consultanți externi
Promovarea rezultatelor proiectelor la nivel județean, regional, național și transfrontalier	Comisia de monitorizare și actualizare
Monitorizarea stadiului implementării proiectelor din portofoliul de proiecte prioritare și realizarea unor rapoarte de progres	Comisia de monitorizare și actualizare Structurile partenoriale formate la nivelul comunei pentru planificare strategică Consultanți externi
Evaluarea intermediară periodică a strategiilor de dezvoltare sectoriale și a altor studii de planificare strategică (la maxim 4 ani)	Comisia de monitorizare și actualizare Evaluator independent
Revizuirea strategiilor de dezvoltare și ale altor studii de planificare strategică pe baza evaluării, luarea de măsuri corective, dacă este cazul și actualizarea periodică a acestora (la maxim 4 ani)	Comisia de monitorizare și actualizare Consultanți externi
Evaluarea intermediară periodică a strategiei (la maxim 4 ani)	Comisia de monitorizare și actualizare Evaluator independent
Revizuirea strategiei pe baza evaluării, luarea de măsuri corective, dacă e cazul și actualizarea periodică a strategiei (la maxim 4 ani)	Comisia de monitorizare și actualizare Consultanți externi

Indicatori de evaluare a implementării Strategiei de Dezvoltare Locală

DEMOGRAFIE	STRUCTURA POPULAȚIEI	Populația recenzată Populația după domiciliu Structura populației pe sexe Structura populației pe grupe de vârstă Indicele de îmbătrânire demografică Raportul de dependență demografică Structura populației în funcție de etnie Structura populației în funcție de limba maternă Structura populației în funcție de religie
	MIȘCARE NATURALĂ	Numărul nașcuților vii Numărul decedaților Sporul natural Rata de natalitate Rata de mortalitate Numărul căsătoriilor Numărul divorțurilor Rata de nupțialitate Rata de divorțialitate Raportul de masculinitate
	MIȘCARE MIGRATORIE	Numărul stabilirilor de reședință Numărul plecărilor cu reședința Numărul de stabiliri cu domiciliul (inclusiv migrația internațională) Numărul de plecări cu domiciliul (inclusiv migrația internațională) Numărul imigranților definitivi Numărul emigranților definitivi

POTENȚIAL ECONOMIC	FORȚĂ DE MUNCĂ	Numărul mediu al salariaților Numărul de șomeri înregistrați Populația stabilă cu vârsta între 18 - 62 ani Ponderea șomerilor înregistrați în totalul resurselor de muncă Numărul de șomeri pe tipuri de indemnizație Numărul de șomeri pe niveluri de studii Numărul de șomeri pe categorii de vârstă
---------------------------	-----------------------	--

POTENȚIAL ECONOMIC	MEDIU DE AFACERI	<p>Numărul agenților economici înregistrați în fiecare an</p> <p>Numărul agenților economici existenți la finalul anului</p> <p>Numărul agenților economici lichidați</p> <p>Numărul agenților economici radiați</p> <p>Numărul agenților economici aflați în funcțiune la finalul anului pe sectoare de activitate</p> <p>Numărul agenților economici aflați în funcțiune la finalul anului pe activități ale economiei naționale conform CAEN</p> <p>Cifra de afaceri a agenților economici de pe raza comunei care au depus situații financiare</p> <p>Profitul agenților economici de pe raza comunei care au depus situații financiare</p> <p>Numărul de angajați ai agenților economici de pe raza comunei care au depus situații financiare</p>
---------------------------	-------------------------	--

ÎNVĂȚĂMÂNT, CULTURĂ ȘI TIMP LIBER	<p>Numărul unităților de învățământ</p> <p>Numărul de săli de clasă din cadrul unităților de învățământ</p> <p>Numărul calculatoarelor din cadrul unităților de învățământ</p> <p>Numărul laboratoarelor școlare din cadrul unităților de învățământ</p> <p>Numărul atelierelor școlare din cadrul unităților de învățământ</p> <p>Numărul sălilor de sport școlare</p> <p>Numărul terenurilor de sport</p> <p>Starea generală a imobilelor unităților de învățământ</p> <p>Calitatea mobilierului din cadrul unităților de învățământ</p> <p>Calitatea materialelor didactice din cadrul unităților de învățământ</p> <p>Calitatea echipamentelor tehnice din cadrul unităților de învățământ</p> <p>Populația școlară pe niveluri de educație</p> <p>Personalul didactic pe niveluri de educație</p> <p>Absolvenți pe niveluri de educație</p> <p>Numărul de biblioteci din comună</p> <p>Numărul de personal angajat în cadrul bibliotecilor</p> <p>Numărul volumelor existente în cadrul bibliotecilor</p> <p>Numărul volumelor eliberate în cadrul bibliotecilor</p> <p>Numărul cititorilor activi</p> <p>Numărul facilităților de petrecere a timpului liber</p>
--	--

<p>SĂNĂTATE ȘI ASISTENȚĂ SOCIALĂ</p>	<p>Numărul de unități sanitare Numărul de persoane personal medico-sanitar din cadrul unităților sanitare Numărul total de persoane cu dizabilități Numărul de persoane cu dizabilități asistate Număr de persoane beneficiare de venit minim de incluziune Număr de familii cu risc social Număr de familii fără venituri Număr de familii care au făcut cerere pentru încălzirea locuinței Număr de familii beneficiare de ajutor pentru încălzirea locuinței Număr de copii cu părinți plecați la muncă în străinătate Număr de copii aflați în plasament familial Număr de asistenți maternali profesioniști Număr pensionari Număr persoane vârstnice instituționalizate</p>
<p>TURISM</p>	<p>Obiective turistice Numărul de structuri de primire turistică cu funcțiune de cazare turistică Capacitatea de cazare turistică existentă Capacitatea de cazare turistică în funcțiune Numărul de sosiri ale turiștilor Numărul de înnoptări</p>
<p>SERVICII PUBLICE</p>	<p>Lungimea drumurilor comunale și starea acestora Lungimea străzilor și starea acestora Lungimea drumurilor de exploatație agricolă și starea acestora Lungimea drumurilor forestiere și starea acestora Lungimea totală a rețelei simple de distribuție a apei potabile Capacitatea instalațiilor de producere a apei potabile Cantitatea de apă potabilă distribuită consumatorilor pentru uz casnic Cantitatea de apă potabilă distribuită consumatorilor pentru altă destinație Numărul de gospodării racordate la rețeaua de alimentare cu apă potabilă Lungimea totală simplă a conductelor de canalizare Numărul de gospodării racordate la rețeaua de canalizare Lungimea totală a conductelor de distribuție a gazelor Numărul de gospodării racordate la rețeaua de distribuție a gazelor naturale</p>

SERVICII PUBLICE	Pondere locuințelor care dispun de instalație electrică Numărul de locuințele racordate la rețeaua electrică de pe raza comunei Numărul stâlpilor Numărul corpurilor de iluminat Numărul de autorizații de construire eliberate la sfârșitul anului Numărul de locuințe existente la sfârșitul anului Suprafața locuibilă existentă la sfârșitul anului Numărul de infracțiuni Numărul de situații de urgență produse Dotarea sediului administrativ
-----------------------------	---

LISTĂ IMAGINI

Imagine 1. Structura grafică a conceptului de dezvoltare strategică - Județul Constanța 2021 - 2027

LISTĂ GRAFICE

Grafic 1. Evoluția populației după domiciliu, la 1 ianuarie, a Comunei Costinești, pe total, respectiv în funcție de apartenența la sex, în perioada 2016 - 2022

Grafic 2. Structura populației după domiciliu, la 1 ianuarie 2002, a Comunei Costinești, pe grupe de vârstă

Grafic 3. Structura populației după domiciliu, la 1 ianuarie 2011, a Comunei Costinești, pe grupe de vârstă

Grafic 4. Structura populației după domiciliu, la 1 ianuarie 2022, a Comunei Costinești, pe grupe de vârstă

Grafic 5. Piramida comparativă pe grupe de vârstă a populației după domiciliu, la 1 ianuarie, a Comunei Costinești, în anii 2002, 2011 și 2022

Grafic 6. Evoluția numărului de născuți vii și decedați, respectiv evoluția sporului natural în Comuna Costinești, în perioada 2016 - 2022

Grafic 7. Evoluția ratei brute de natalitate din Comuna Costinești, comparativ cu evoluția ratei brute de natalitate a Județului Constanța, inclusiv pe medii de rezidență, în perioada 2016 - 2022

Grafic 8. Evoluția ratei brute de mortalitate din Comuna Costinești, comparativ cu evoluția ratei brute de mortalitate a Județului Constanța, inclusiv pe medii de rezidență, în perioada 2016 - 2022

Grafic 9. Evoluția numărului de căsătorii și divorțuri pe raza Comunei Costinești, în perioada 2016 - 2022

Grafic 10. Evoluția ratei de nupțialitate din Comuna Costinești, comparativ cu evoluția ratei de nupțialitate a Județului Constanța, inclusiv pe medii de rezidență, în perioada 2016 - 2022

Grafic 11. Evoluția ratei de divorțialitate din Comuna Costinești, comparativ cu evoluția ratei de divorțialitate a Județului Constanța, inclusiv pe medii de rezidență, în perioada 2016 - 2022

Grafic 12. Indicatori socio-demografici înregistrați în anul 2022 la nivelul României, Regiunii Sud-Est, Județului Constanța și Comunei Costinești

Grafic 13. Indicatori socio-demografici înregistrați în mediul rural în anul 2022, la nivelul României, Regiunii Sud-Est, Județului Constanța și Comunei Costinești

Grafic 14. Evoluția stabilirilor de reședință și plecărilor cu reședința din comună, în perioada 2016 - 2022

Grafic 15. Evoluția stabilirilor și plecărilor cu domiciliul (inclusiv migrația internațională) din Comuna Costinești, în perioada 2016 - 2022

Grafic 16. Evoluția numărului mediu al salariabililor din Comuna Costinești, în perioada 2016 - 2022

Grafic 17. Evoluția numărului de șomeri înregistrați la sfârșitul lunii, în Comuna Costinești, în perioada ianuarie 2016 - decembrie 2022

Grafic 18. Evoluția agenților economici înregistrați până la finalul anului și a agenților economici existenți în funcțiune la finalul anului, cu sediul social și/sau punctul de lucru pe raza Comunei Costinești, în perioada 2016 - 2022

Grafic 19. Ponderea agenților economici în funcțiune la finalul anului 2022, cu sediul social și/sau punctul de lucru pe raza Comunei Costinești (S.R.L., P.F.A. și I.I.)

Grafic 20. Evoluția agenților economici radiați de pe raza Comunei Costinești în perioada 2016 - 2022

Grafic 21. Ponderea agenților economici aflați în funcțiune la finalul anului 2022, cu sediul social și/sau punctul de lucru pe raza Comunei Costinești, grupați după secțiuni conform CAEN

Grafic 22. Cifra de afaceri a agenților economici de pe raza Comunei Costinești care au depus situații financiare, în perioada 2016 - 2022

Grafic 23. Profitul agenților economici de pe raza Comunei Costinești care au depus situații financiare, în perioada 2016 - 2022

Grafic 24. Repartizarea populației Comunei Costinești în funcție de terenul agricol deținut

Grafic 25. Prioritatea ce ar trebui acordată sectoarelor de agricultură, turism, prestări de servicii, comerț, industrie prelucrătoare, construcții civile și industriale, pentru îmbunătățirea nivelului de trai în Comuna Costinești, în următorii 7 ani

Grafic 26. Repartiția populației școlare din cadrul unităților de învățământ de pe raza Comunei Costinești, pe niveluri de educație, în anul 2022

Grafic 27. Evoluția populației școlare din cadrul unităților de învățământ de pe raza Comunei Costinești, în perioada 2016 - 2022

Grafic 28. Evoluția populației școlare din cadrul unităților de învățământ de pe raza Comunei Costinești, pe niveluri de educație, în perioada 2016 - 2022

Grafic 29. Evoluția numărului de absolvenți ai învățământului gimnazial din Comuna Costinești, în perioada 2016 - 2022

Grafic 30. Repartiția personalului didactic din cadrul unităților de învățământ de pe raza Comunei Costinești, pe niveluri de educație, în anul 2022

Grafic 31. Gradul de mulțumire a locuitorilor cu privire la facilitățile de petrecere a timpului liber

Grafic 32. Prioritatea acordată sectorului educațional și sectorului cultural, în vederea îmbunătățirii nivelului de trai pe raza Comunei Costinești, în următorii 7 ani

Grafic 33. Gradul de utilizare a serviciilor medicale de pe raza Comunei Costinești, în ultimul an și gradul de mulțumire cu privire la calitatea serviciilor medicale primite

Grafic 34. Evoluția sosirilor turiștilor în structurile de primire turistică de pe raza Comunei Costinești, pe luni, în perioada iunie 2016 - septembrie 2022

Grafic 35. Evoluția înoptărilor în structurile de primire turistică de pe raza Comunei Costinești, pe luni, în perioada iunie 2016 - septembrie 2022

Grafic 36. Modalitatea de încălzire a locuințelor cetățenilor Comunei Costinești în perioadele reci și combustibilul utilizat în acest sens

Grafic 37. Ponderea respondenților mulțumiți și foarte mulțumiți de modul în care Autoritățile de Ordine Publică din Comuna Costinești își îndeplinesc următoarele atribuții

Grafic 38. Evoluția numărului de infracțiuni înregistrate pe raza Comunei Costinești, pe total, respectiv în funcție de natura acestora, în perioada 2016 - 2022

Grafic 39. Viziunea locuitorilor asupra nivelului de trai pe termen scurt (un an), mediu (5 ani) și lung (7 ani), pe raza Comunei Costinești

LISTĂ TABELE

Tabel 1. Evaluarea stării ecologice finale și a stării chimice pentru corpul de apă costier, respectiv evaluarea stării cantitative și chimice a corpurilor de apă subterană existente pe teritoriul Comunei Costinești, aflate în administrarea ABA Dobrogea-Litoral, în perioada 2016 - 2022

Tabel 2. Evoluția populației recensate a României, Regiunii Sud-Est, Județului Constanța și Comunei Costinești între Recensămintele Populației și Locuințelor realizate în anii 2002, 2011 și 2021

Tabel 3. Evoluția populației după domiciliu, la 1 ianuarie, a Județului Constanța, pe total, respectiv pe medii de rezidență, în perioada 2016 - 2022

Tabel 4. Structura populației după domiciliu pe grupe de vârstă, la 1 ianuarie 2002

Tabel 5. Structura populației după domiciliu pe grupe de vârstă, la 1 ianuarie 2011

Tabel 6. Structura populației după domiciliu pe grupe de vârstă, la 1 ianuarie 2022

Tabel 7. Evoluția indicilor de îmbătrânire demografică a populației după domiciliu, la 1 ianuarie, înregistrați la nivelul României, Regiunii Sud-Est, Județului Constanța și Comunei Costinești între anii 2002, 2011 și 2022

Tabel 8. Evoluția raportului de dependență demografică a populației după domiciliu, la 1 ianuarie, înregistrat la nivelul României, Regiunii Sud-Est, Județului Constanța și Comunei Costinești între anii 2002, 2011, respectiv 2022

Tabel 9. Repartizarea populației rezidente a Comunei Costinești în funcție de etnie, în anul 2021

Tabel 10. Repartizarea populației rezidente a Comunei Costinești în funcție de limba maternă, în anul 2021

Tabel 11. Repartizarea populației rezidente a Comunei Costinești în funcție de religie, în anul 2021

Tabel 12. Raportul de masculinitate și raportul de dependență demografică a populației după domiciliu, la 1 ianuarie 2022, indicatori înregistrați la nivelul României, Regiunii Sud-Est, Județului Constanța și Comunei Costinești

Tabel 13. Evoluția numărului de imigranți în Comuna Costinești și a numărului de emigranți din Comuna Costinești, în perioada 2016 - 2022

Tabel 14. Evoluția numărului șomerilor înregistrați, a populației stabile cu vârsta între 18 - 62 ani și a ponderii șomerilor înregistrați în totalul resurselor de muncă din Comuna Costinești, pe sexe, în perioada 2016 - 2022

Tabel 15. Evoluția numărului șomerilor înregistrați pe regim de indemnizație, niveluri de studii și grupe de vârstă din Comuna Costinești, în perioada 2016 - 2022

Tabel 16. Numărul și ponderea antreprenorilor aflați în funcțiune la finalul anului 2022, cu sediul social și/sau punctul de lucru pe raza Comunei Costinești, grupați după sector de activitate și activități ale economiei naționale conform CAEN

Tabel 17. Evoluția personalului didactic din cadrul unităților de învățământ de pe raza Comunei Costinești, pe niveluri de educație, în perioada 2016 - 2022

Tabel 18. Gradul de mulțumire a locuitorilor cu privire la o serie de aspecte ale sistemului de învățământ de pe raza Comunei Costinești

Tabel 19. Evoluția infrastructurii sanitare și a personalului medico-sanitar din cadrul unităților sanitare de pe raza Comunei Costinești, în perioada 2016 - 2022

Tabel 20. Evoluția numărului de persoane cu dizabilități cu indemnizație și a persoanelor cu dizabilități asistate, înregistrate la Compartimentul de Asistență Socială Costinești, în perioada 2016 - 2022

Tabel 21. Evoluția numărului de pensionari pe tipuri de pensii, respectiv a ponderii pensionarilor în totalul populației Comunei Costinești, în perioada 2016 - 2022

Tabel 22. Evoluția sumelor minime și maxime ale pensiilor pensionarilor de pe raza Comunei Costinești, în funcție de tipurile de pensii, în perioada 2016 - 2022

Tabel 23. Evoluția numărului de structuri de primire turistică cu funcțiuni de cazare, pe tipuri de structuri, în Comuna Costinești, în perioada 2016 - 2022

Tabel 24. Evoluția capacității de cazare turistică existentă, pe tipuri de structuri de primire turistică, în Comuna Costinești, în perioada 2016 - 2022

Tabel 25. Evoluția capacității de cazare turistică în funcțiune, pe tipuri de structuri de primire turistică, în Comuna Costinești, în perioada 2016 - 2022

Tabel 26. Evoluția sosirilor turiștilor în structurile de primire turistică de pe raza Comunei Costinești, pe tipuri de structuri, în perioada 2016 - 2022

Tabel 27. Evoluția înoptărilor în structurile de primire turistică de pe raza Comunei Costinești, pe tipuri de structuri, în perioada 2016 - 2022

Tabel 28. Evoluția numărului de gospodării racordate la sistemul de alimentare cu apă potabilă și sistemul centralizat de canalizare menajeră din Comuna Costinești, pe sate componente, în perioada 2016 - 2022

Tabel 29. Evoluția cantității de apă potabilă distribuită consumatorilor, în funcție de destinație, pe raza Comunei Costinești, în perioada 2016 - 2022

Tabel 30. Evoluția numărului de gospodării alimentate cu gaze naturale din Comuna Costinești, pe sate componente, respectiv a cantității de gaze naturale distribuită consumatorilor, în funcție de destinație, în perioada 2017 - 2022

Tabel 31. Evoluția numărului de locuințe, respectiv a suprafeței locuibile, existente la sfârșitul anului în Comuna Costinești, în perioada 2016 - 2022

Tabel 32. Evoluția numărului de evenimente gestionate de Inspectoratul pentru Situații de Urgență "Dobrogea" al Județului Constanța, pe tipuri de evenimente, în Comuna Costinești, în perioada 2016 - 2022

BIBLIOGRAFIE

1. Baza de date TEMPO-Online a Institutului Național de Statistică, accesată în luna martie 2024
2. Recensământul Populației și Locuințelor din anul 2002
3. Recensământul Populației și Locuințelor din anul 2011
4. Recensământul Populației și Locuințelor din anul 2021
5. Primăria Comunei Costinești
6. Administrația Bazinală de Apă Dobrogea-Litoral → adresă nr. 1309/09.02.2024
7. Agenția Județeană pentru Ocuparea Forței de Muncă Constanța → adresă nr. 3517/25.04.2024
8. S.C. RAJA S.A. CONSTANȚA → adresă nr. 19198/20.02.2024
9. S.C. MEGACONSTRUCT S.A. → adresă nr. 2956/23.02.2024
10. Rețele Electrice Dobrogea S.A. → adresă nr. 202201/12.02.2024
11. Școala Gimnazială „Mihai Eminescu” → adresă nr. 152/19.02.2024
12. Secția 3 de Poliție Costinești → adresă nr. 2.112.057/26.03.2024
13. Inspectoratul pentru Situații de Urgență „Dobrogea” al Județului Constanța → adresă nr. 3.700.997/14.02.2024
14. Strategia Națională pentru Dezvoltarea Durabilă a României 2030
15. Strategia de Dezvoltare Durabilă a Județului Constanța pentru perioada 2021 - 2027, noiembrie 2022
16. Strategia de Dezvoltare Locală a Comunei Costinești, Județul Constanța 2014 - 2020
17. Sondaj de opinie a populației Comunei Costinești, realizat de S.C. Interconformity Management S.R.L. în perioada 4 - 8 martie 2024
18. Cercetare calitativă a mediului de afaceri din Comuna Costinești, realizată de S.C. Interconformity Management S.R.L.
19. Studiu privind condițiile geotehnice și hidrogeologice, riscuri naturale - Actualizare Plan Urbanistic General și Regulament Local de Urbanism, decembrie 2021
20. Anexă la Planul de management al ROSCI 0273 Zona Marină de la Capul Tuzla
21. Planul de management al sitului Natura 2000 ROSPA0076 Marea Neagră, din 26.06.2016, publicat în Monitorul Oficial, Partea I nr. 951bis din 25 noiembrie 2016
22. Suprafața ariilor naturale protejate din U.A.T.-urile României (iunie 2018), A. Crișan, 2018
23. Petrică Miu, Traian Cristea, *Costinești - pagini de istorie locală*, Constanța: Ex Ponto 2005
24. Petrică Miu, *Costinești - țărnuț de dragoste al soarelui*, Constanța: Crizon 2006
25. G.I. Lahovari, General C.I. Brătianu, G.G. Tocilescu, *Marele Dicționar Geografic al României, Volumul IV*, București, 1901
26. „Tablou de regruparea comunelor rurale întocmit conform legii privind modificarea unor dispozițiuni din legea pentru organizarea administrațiunii locale”, publicat în Monitorul Oficial nr. 161 din 15 iulie 1931

27. Ordinul nr. 310 din 21 mai 2019 privind nominalizarea și autorizarea punctelor de debarcare și centrelor de primă vânzare pentru debarcarea și comercializarea capturilor de pește obținute din pescuit comercial în habitatele piscicole naturale
28. Hotărâre nr. 782/10.09.2014 pentru modificarea anexelor la Hotărârea Guvernului nr. 540/2000 privind aprobarea încadrării în categorii funcționale a drumurilor publice și a drumurilor de utilitate privată deschise circulației publice
29. Hotărâre de Guvern nr. 546 din 21 mai 2008 privind gestionarea calității apei de îmbăiere, cu completările și modificările ulterioare
30. Decizia 428/02-feb-2024 de adoptare a celei de a opta actualizări a listei siturilor de importanță comunitară pentru regiunea biogeografică a Mării Negre
31. Hotărârea de Guvern nr. 852 din 13 august 2008 pentru aprobarea normelor și criteriilor de atestare a stațiunilor turistice
32. Lista Monumentelor Istorice, Județul Constanța - 2015, Ministerul Culturii
33. Lista obiectivelor de investiții - Compania Națională de Investiții
34. Acordul de Mediu pentru proiectul de investiții „Electrificarea și reabilitarea liniei de cale ferată Constanța - Mangalia”
35. Plan județean de gestionare a deșeurilor Județului Constanța, 2020
36. Hotărârea nr. 1 privind reorganizarea și aprobarea regulamentului propriu, de funcționare a „Serviciului Public de Gospodărire Comunală și Prestări Servicii Destinate Protecției Populației Costinești”, aprobată în data de 27.03.2023
37. <https://turism.gov.ro/web/autorizare-turism/>
38. <https://primariacostinesti.ro/>
39. https://www.adrse.ro/Planificare/PDR_2021-2027
40. <https://ms.ro/ro/minister/organizare/structura-organizatorica/directia-general-a-de-asistenta-medicala-si-sanatate-publica/test/>
41. <https://arhiepiscopiatomisului.ro/2021/11/29/manastirea-sf-elena-de-la-mare/>
42. <https://arhiepiscopiatomisului.ro/2022/02/02/parohia-costinesti-i/>
43. <https://arhiepiscopiatomisului.ro/2022/02/02/parohia-costinesti-ii-schitu/>
44. https://romaniamama.ro/turism/obeliscul-din-costinesti-simbolul-statiunii_2942.html
45. <https://adevarul.ro/stiri-locale/constanta/povestea-obeliscului-din-costinesti-celebrul-2010675.html>
46. [https://ro.wikipedia.org/wiki/Evangelia_\(nav%C4%83\)](https://ro.wikipedia.org/wiki/Evangelia_(nav%C4%83))
47. <https://www.magazin-nautic.ro/e-evangelia-the-true-story/>
48. <https://www.iridexsalubrizare.ro/>
49. <https://isuct.igsu.ro/atributii-si-istoric>